




INSEJUPY

INSTITUTO DE SEGURIDAD JURIDICA
PATRIMONIAL DE YUCATAN
2018-2024

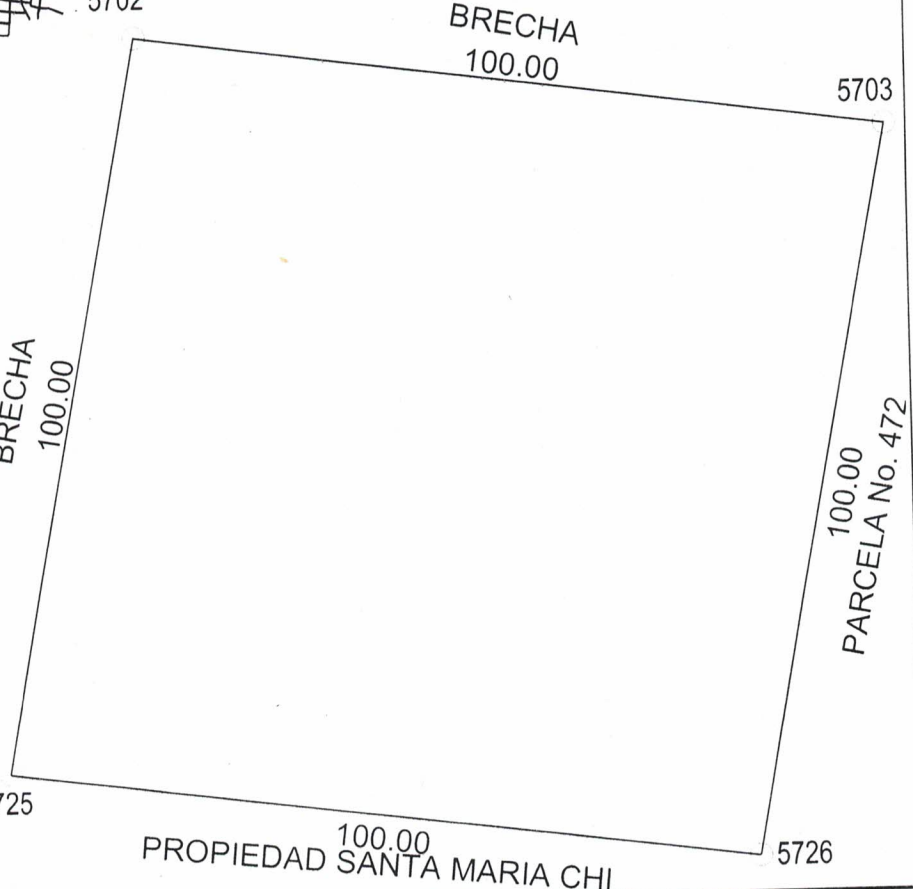
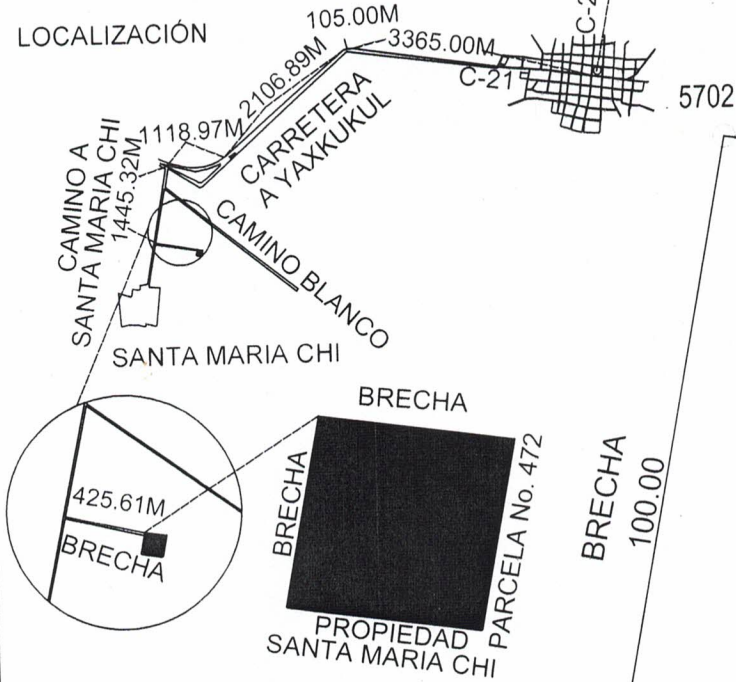
DIRECCION DE
CATASTRO

ACTUALIZACIÓN

IGLESIA NUESTRA
SEÑORA DE LA CANDELARIA
CAMPO
ESQUINA C-21 CON C-20



LOCALIZACIÓN



ESCALA 1:1000

CUADRO DE CONSTRUCCIÓN

LADO	EST	PV	RUMBO	DISTANCIA	V	COORDENADAS	
						Y	X
					5702	2,328,219.361	242,667.771
5702	5703	S	82°23'32.532" E	100.00	5703	2,328,206.122	242,766.892
5703	5726	S	10°40'57.692" W	100.00	5726	2,328,107.855	242,748.355
5726	5725	N	82°23'32.259" W	100.00	5725	2,328,121.094	242,649.235
5725	5702	N	10°40'55.665" E	100.00	5702	2,328,219.361	242,667.771

SUPERFICIE = 00-99-85.64 Has

NO. CAT.	FINCA	TABLAJE	COLONIA	LOCALIDAD	MUNICIPIO	CLASE	USO
4805		4805		YAXKUKUL	YAXKUKUL	RUSTICO	SOLAR
DIBUJÓ:				VALOR DE TERRENO			
				SUPERFICIE	VxHAS	VALOR	
ING. CRISTINA DEL CARMEN PINTO POOT CLAVE: IDC20-PP01				VALOR DE CONSTRUCCIÓN			
				GRUPO	TIPO	Vxm2	SUP.(M2)
PERITO VALUADOR:				REVISÓ:			
				VALOR TOTAL DE CONSTRUCCIONES			
FECHA: MÉRIDA. YUCATÁN A 17 DE JUNIO DE 2022				VALOR CATASTRAL TOTAL			



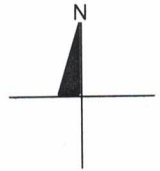
INSEJUPY

INSTITUTO DE SEGURIDAD JURIDICA
PATRIMONIAL DE YUCATÁN
2018-2024

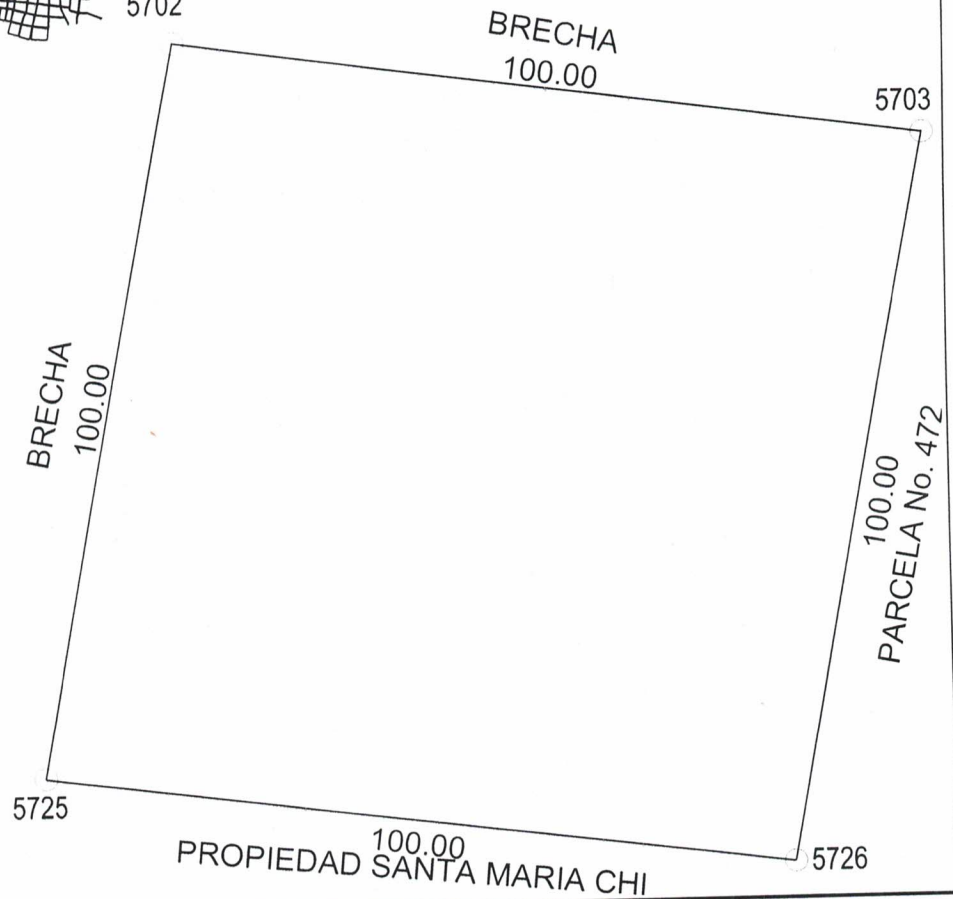
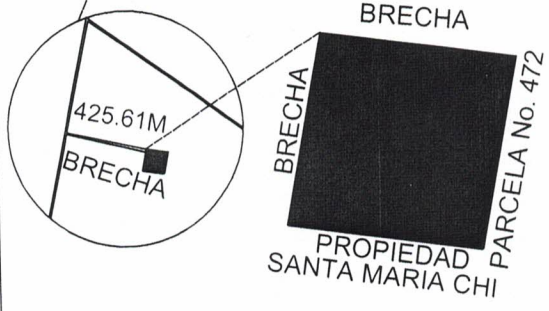
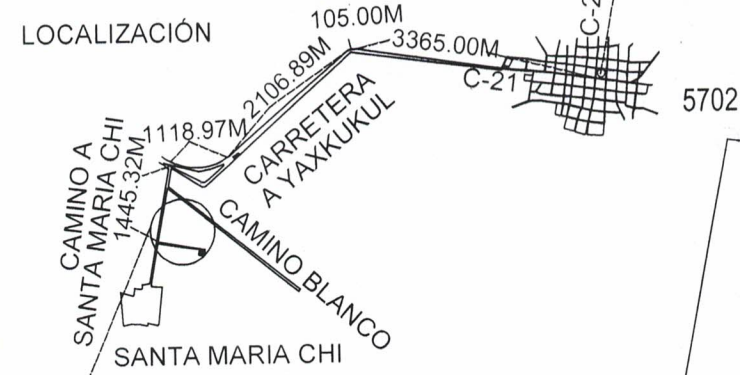
DIRECCION DE
CATASTRO

CORRECCIÓN DE SUPERFICIE

IGLESIA NUESTRA
SEÑORA DE LA CANDELARIA
CAMPO
ESQUINA C-21 CON C-20



LOCALIZACIÓN



ESCALA 1:1000

CUADRO DE CONSTRUCCIÓN

LADO	EST	PV	RUMBO	DISTANCIA	V	COORDENADAS	
						Y	X
					5702	2,328,219.361	242,667.771
5702	5703		S 82°23'32.532" E	100.00	5703	2,328,206.122	242,766.892
5703	5726		S 10°40'57.692" W	100.00	5726	2,328,107.855	242,748.355
5726	5725		N 82°23'32.259" W	100.00	5725	2,328,121.094	242,649.235
5725	5702		N 10°40'55.665" E	100.00	5702	2,328,219.361	242,667.771

SUPERFICIE = 00-99-85.68 Has

NO. CAT.	FINCA	TABLAJE	COLONIA	LOCALIDAD	MUNICIPIO	CLASE	USO	
4805		4805		YAXKUKUL	YAXKUKUL	RUSTICO	SOLAR	
DIBUJÓ:				VALOR DE TERRENO				
				SUPERFICIE	VxHAS	VALOR		
ING. CRISTINA DEL CARMEN PINTO POOT CLAVE: IDC20-PP01				VALOR DE CONSTRUCCIÓN				
				GRUPO	TIPO	VxM2	SUP.(M2)	VALOR
				-	-			\$
				-	-			\$
				-	-			\$
				-	-			\$
				-	-			\$
				-	-			\$
				-	-			\$
				PERITO VALUADOR:				REVISÓ:
FECHA: MÉRIDA. YUCATÁN A 17 DE JUNIO DE 2022				VALOR TOTAL DE CONSTRUCCIONES \$				
				VALOR CATASTRAL TOTAL				