



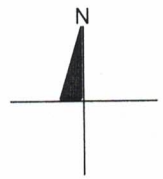
INSEJUPY

INSTITUTO DE SEGURIDAD JURIDICA PATRIMONIAL DE YUCATAN
2018-2024

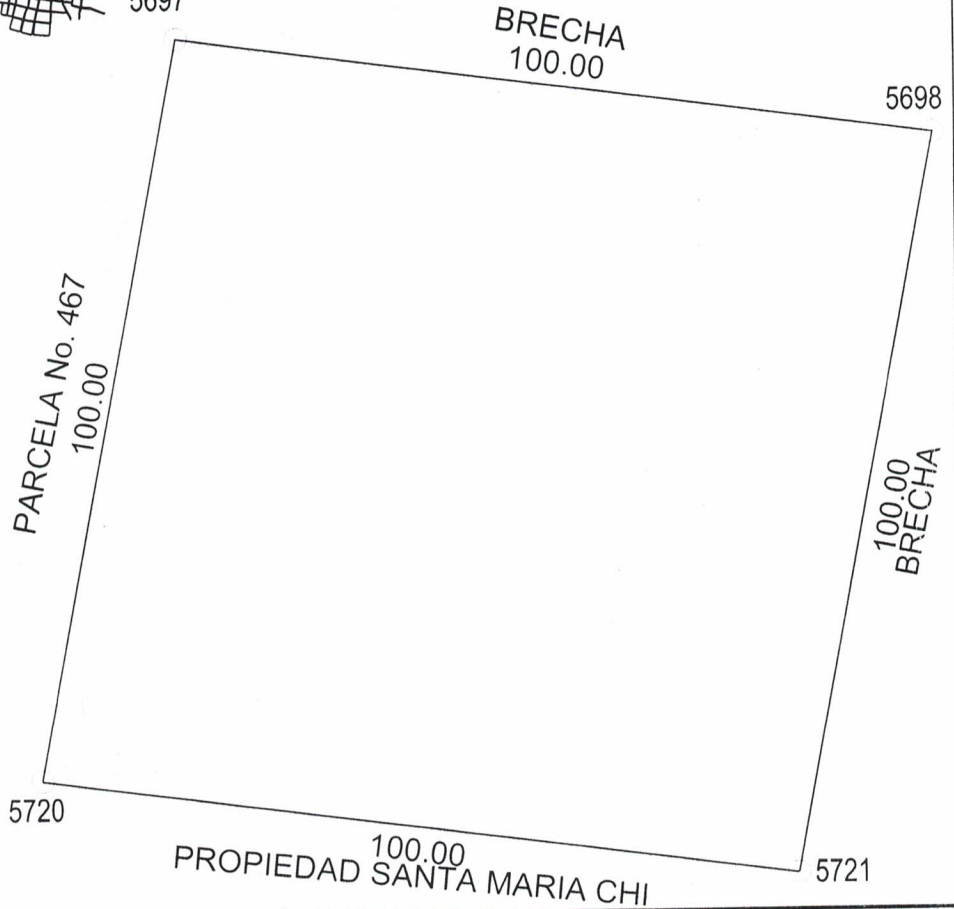
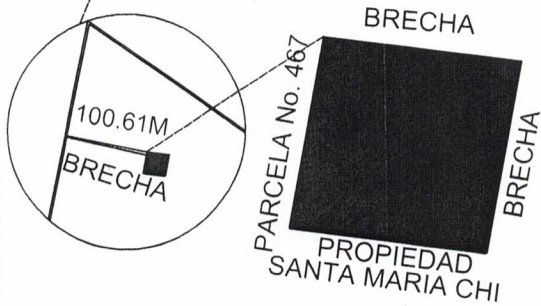
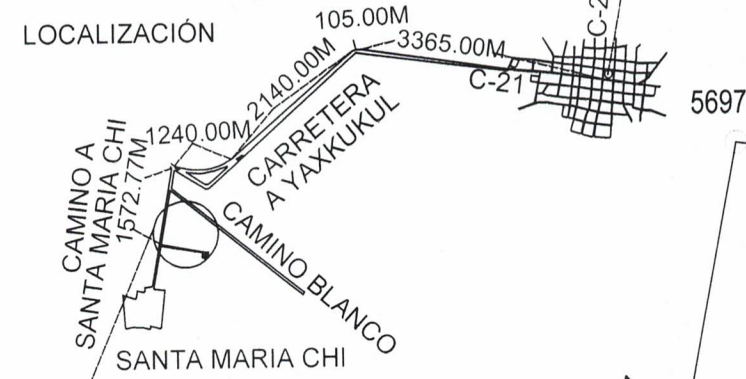
DIRECCION DE CATASTRO

ACTUALIZACIÓN

IGLESIA NUESTRA SEÑORA DE LA CANDELARIA
CAMPO ESQUINA C-21 CON C-20



LOCALIZACIÓN



ESCALA 1:1000

CUADRO DE CONSTRUCCIÓN

LADO		RUMBO	DISTANCIA	V	COORDENADAS	
EST	PV				Y	X
				5697	2,328,262.385	242,345.633
5697	5698	S 82°23'36.348" E	100.00	5698	2,328,249.148	242,444.753
5698	5721	S 10°40'57.309" W	100.00	5721	2,328,150.880	242,426.216
5721	5720	N 82°23'32.259" W	100.00	5720	2,328,164.119	242,327.096
5720	5697	N 10°40'58.074" E	100.00	5697	2,328,262.385	242,345.633

SUPERFICIE = 00-99-85.66 Has

NO. CAT. 4799	FINCA	TABLAJE 4799	COLONIA	LOCALIDAD YAXKUKUL	MUNICIPIO YAXKUKUL	CLASE RUSTICO	USO SOLAR	
DIBUJÓ:				VALOR DE TERRENO				
				SUPERFICIE		VALOR		
				00-99-85.66 Has		\$		
ING. CRISTINA DEL CARMEN PINTO POOT CLAVE: IDC20-PP01				VALOR DE CONSTRUCCIÓN				
				GRUPO	TIPO	VxM2	SUP.(M2)	VALOR
				-	-		-	\$
				-	-		-	\$
				-	-		-	\$
				-	-		-	\$
				-	-		-	\$
PERITO VALUADOR:				REVISÓ:				
FECHA: MÉRIDA, YUCATÁN A 24 DE MAYO DE 2022				VALOR TOTAL DE CONSTRUCCIONES \$				
				VALOR CATASTRAL TOTAL				

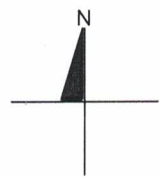


INSEJUPY

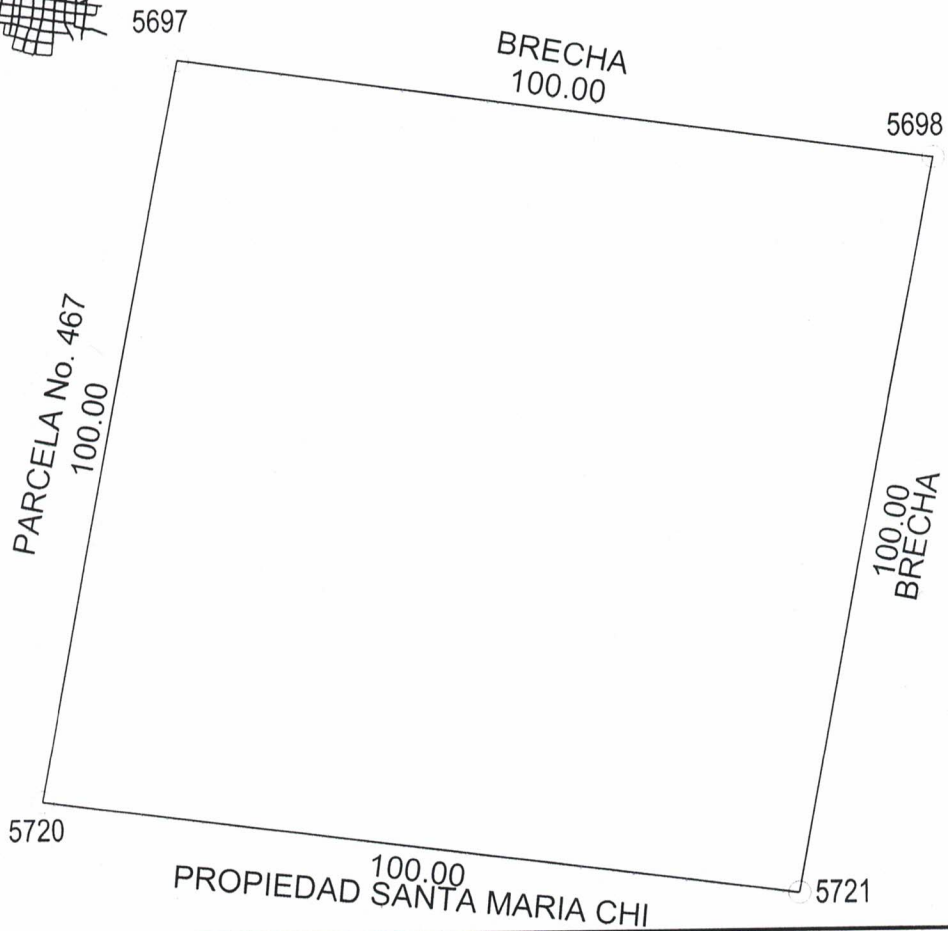
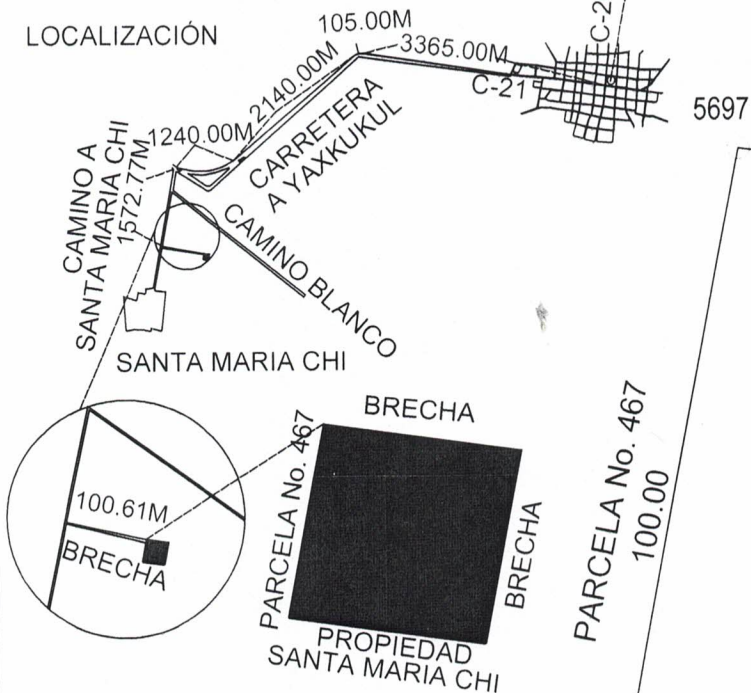
INSTITUTO DE SEGURIDAD JURIDICA PATRIMONIAL DE YUCATÁN
2018-2024

DIRECCION DE CATASTRO

CORRECCIÓN DE SUPERFICIE
IGLESIA NUESTRA
SEÑORA DE LA CANDELARIA
CAMPO
ESQUINA C-21 CON C-20



LOCALIZACIÓN



ESCALA 1:1000

CUADRO DE CONSTRUCCIÓN

LADO		RUMBO	DISTANCIA	V	COORDENADAS	
EST	PV				Y	X
5697	5698	S 82°23'36.348" E	100.00	5697	2,328,262.385	242,345.633
5698	5721	S 10°40'57.309" W	100.00	5698	2,328,249.148	242,444.753
5721	5720	N 82°23'32.259" W	100.00	5721	2,328,150.880	242,426.216
5720	5697	N 10°40'58.074" E	100.00	5720	2,328,164.119	242,327.096

SUPERFICIE = 00-99-85.62 Has

NO. CAT. 4799	FINCA	TABLAJE 4799	COLONIA	LOCALIDAD YAXKUKUL	MUNICIPIO YAXKUKUL	CLASE RUSTICO	USO SOLAR		
DIBUJÓ: 				VALOR DE TERRENO					
				SUPERFICIE 00-99-85.62 Has	VxHAS	VALOR \$			
ING. CRISTINA DEL CARMEN PINTO POOT CLAVE: IDC20-PP01				VALOR DE CONSTRUCCIÓN					
				GRUPO	TIPO	VxM2	SUP.(M2)	VALOR	
				-	-			-	\$
				-	-			-	\$
				-	-			-	\$
				-	-			-	\$
				-	-			-	\$
				-	-			-	\$
PERITO VALUADOR:				REVISÓ:					
VALOR TOTAL DE CONSTRUCCIONES				\$					
FECHA: MÉRIDA, YUCATÁN A 24 DE MAYO DE 2022				VALOR CATASTRAL TOTAL					