


Desarrollo Turístico Residencial No 0461
"Régimen Condominial"



DIRECCION
DE PLANEACION
URBANA
Y ECOLOGIA

Manzana I



Lic. Alejandro Davis D



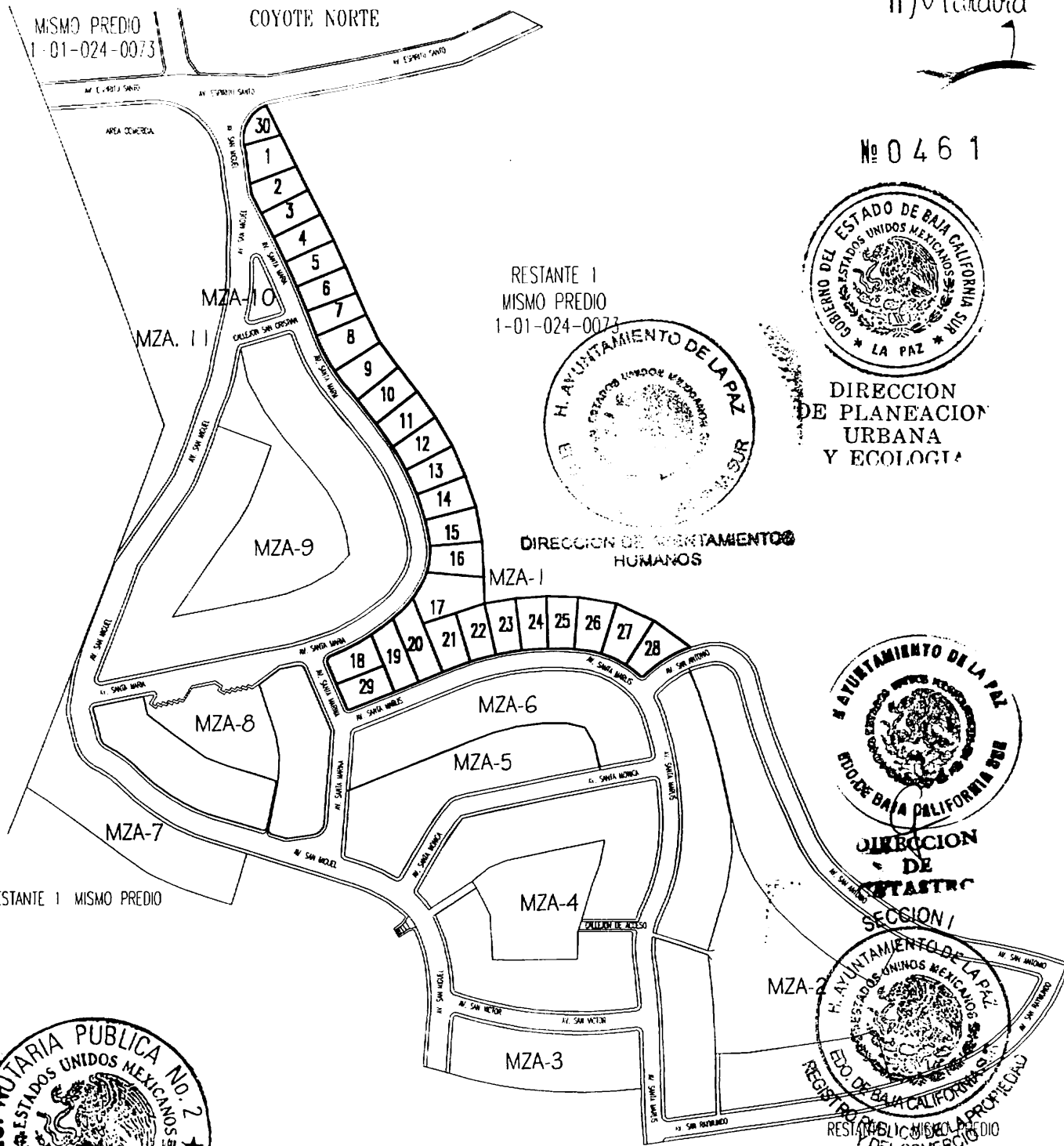
DIRECCION DE ASENTAMIENTOS
HUMANOS



DIRECCION
DE
CATASTRO

Desarrollo Turístico Residencial: "Régimen Condominial"

Maravia



Nº 0461



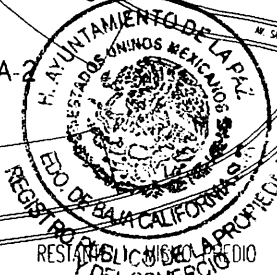
DIRECCION DE PLANEACION URBANA Y ECOLOGIA



DIRECCION DE ASENTAMIENTOS HUMANOS



DIRECCION DE CATASTRO SECCION I



Manzana 1 ; 30 LOTES

Superficie Total: 27,054.248M²

Uso: 29 Habitacionales/1 AREA VERDE

Predio: EL COYOTE NORTE

La Paz, BAJA CALIFORNIA SUR.

Acot.: Mts. Esc.: 5/E



PLANO DE CONJUNTO

Desarrollo Turístico Residencial:
 "Régimen Condominial" N° 0461

MEMORIA TECNICO-DESCRIPCIÓN

MANZANA: 1



DIRECCIÓN
 DE REGISTRO Y
 CATASTRO

LOTE: 20
 SUPERFICIE: 1,110.145 M²
 USO: AREA HABITACIONAL

EST	PV	RUMBO	DISTANCIA	V	COORDENADAS		COLINDANCIAS
					Y	X	
53	52	S 22o 12' 43.3668" E	20.816	52	2,691,994.2357	571,971.2329	LOTE 17
52	66	S 22o 12' 43.3668" E	39.500	66	2,691,974.9644	571,986.1653	LOTE 21
66	64	S 68o 06' 30.3375" W	20.000	64	2,691,938.3957	571,967.6072	AV. SANTA MARLIS
64	63	N 22o 12' 43.3668" W	51.672	63	2,691,930.9385	571,948.0735	LOTE 19
63	67	N 48o 13' 20.0651" E CENTRO DE CURVA DELTA= 03o 34' 15.5435" RADIO = 178.160	11.102	67	2,691,978.7757	571,956.3527	SECCION AV. SANTA MARIA
				62	2,692,115.2693	571,833.5732	
67	53	N 41o 00' 25.1247" E CENTRO DE CURVA DELTA= 09o 52' 57.0977" RADIO = 62.026	10.685	53	2,691,994.2357	571,963.3687	AV. SANTA MARIA
				68	2,692,030.7511	571,913.2256	
							REGISTRO PUBLICO DE LA PROPIEDAD Y DEL COMERCIO



Alejandro Davis Q



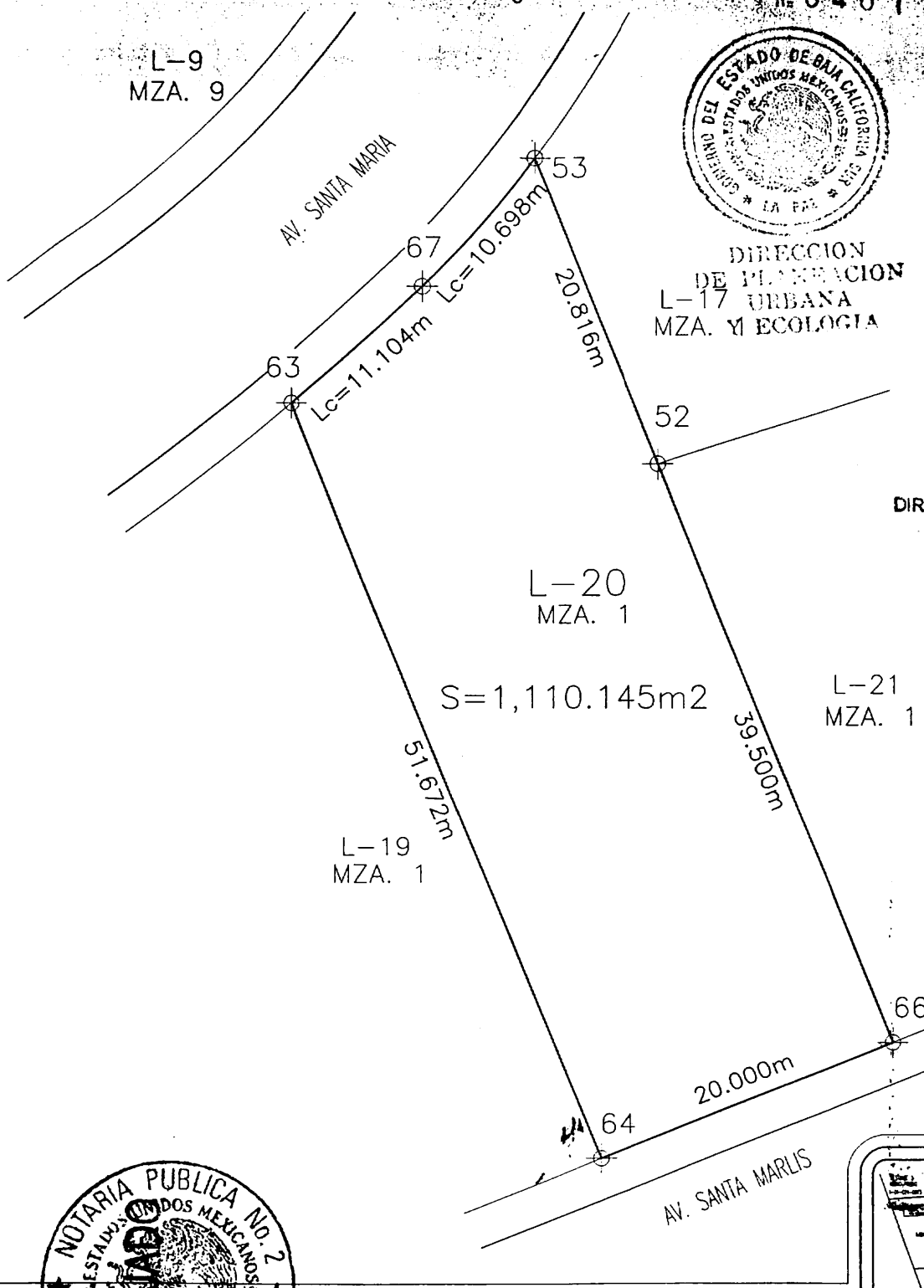
DIRECCIÓN DE REGISTRO Y CATASTRO




DIRECCIÓN DE REGISTRO Y CATASTRO

Desarrollo Turístico Residencial:

"Régimen Condominial" No. 0461



DIRECCION DE PLANEACION URBANA MZA. Y ECOLOGIA



DIRECCION DE ASENTAMIENTOS HUMANOS



L-21 MZA. 1

DIRECCION DE STATISTICA SECCION II



REGISTRO PUBLICO DE LA PROPIEDAD Y DEL COMERCIO



Lic. Alejandro Davis D

FRACCION A 1-01-024-0073

Manzana 1 : Lote 20

Superficie: 1,110.145 M²

Uso: Habitacional

Predio: EL COYOTE NORTE

La Paz, BCS

Acot.: Mts. Esc.: 1:400

