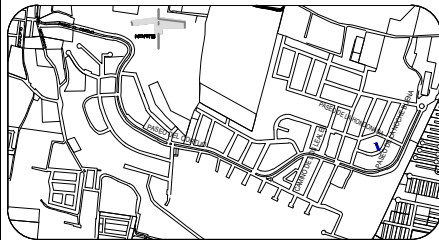


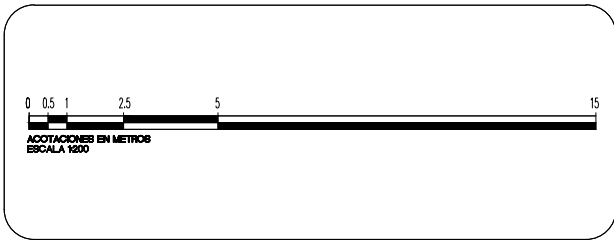
CUADRO DE CONSTRUCCION						
LADO EST	PV	RUMBO	DISTANCIA	V	COORDENADAS	
					Y	X
				1	2,271,512.1121	661,343.7995
1	2	S 63°08'37.48" W	7.000	2	2,271,508.9498	661,337.5545
2	3	N 20°37'54.10" W	31.087	3	2,271,538.0430	661,326.6007
3	4	N 71°43'24.77" E	7.006	4	2,271,540.2400	661,333.2532
4	1	S 20°33'10.74" E	30.040	1	2,271,512.1121	661,343.7995

SUPERFICIE = 213.309 m2

CROQUIS DE LOCALIZACION



ESCALA GRAFICA



REVISO

ING. JOSE MIGUEL ENCISO MAGALLON
CED. PROF. FED. 11288370

CONTENIDO

- POLIGONO DE PROPIEDAD
- POLIGONOS DE SUBDIVISION
- COTAS
- SUPERFICIES
- COLINDANTES
- CUADRO DE CONSTRUCCION
- CUADRO DE DATOS

REFERENCIAS

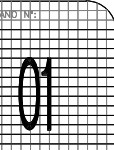
PROPIETARIO: PATRIMONIO PRO-ENFERMOS DESVALIDOS DEL HOSPITAL CIVIL DE GUADALAJARA A.C.

UBICACION: LOTE DE TERRENO NUMERO 14 DE LA MANZANA 38 PASEO DE LA NOCHE BUENA SIN DEL FRACCIONAMIENTO CORTIJO SAN AGUSTIN TLAJOMULCO DE ZUNIGA, JALISCO

TITULO: LEVANTAMIENTO TOPOGRAFICO DE UN PREDIO

ESCALA: 1:200 FECHA: FEBRERO/2022 LEVANTO: MFAEM CALCULO: JMEM DIBUJO: JMEM REVISO: ING. JMEM

C:\mis proyectos\FEBRERO/2022/PASEO DE LA NOCHE BUENA



01