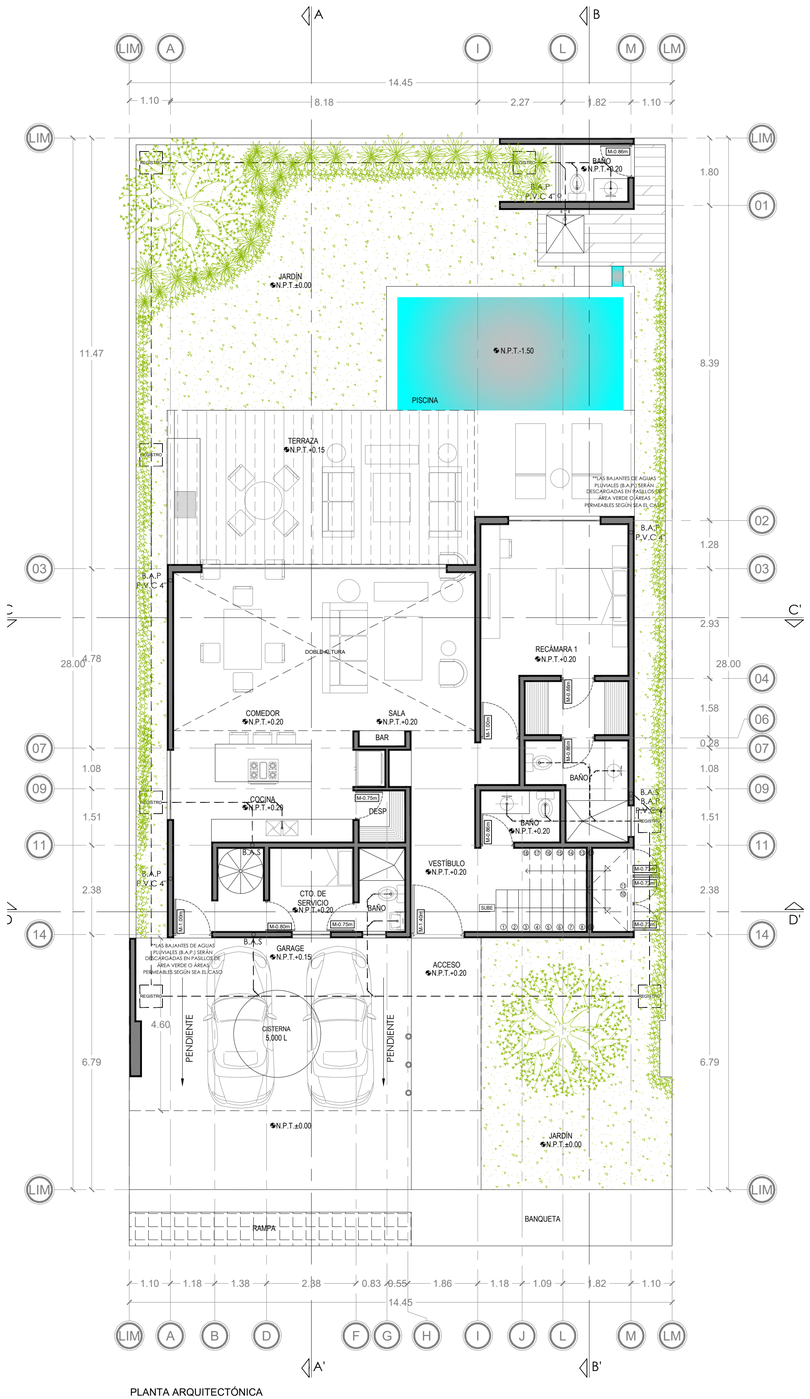

PLANTA ARQUITECTÓNICA
PLANTA BAJA
ESC_1:75

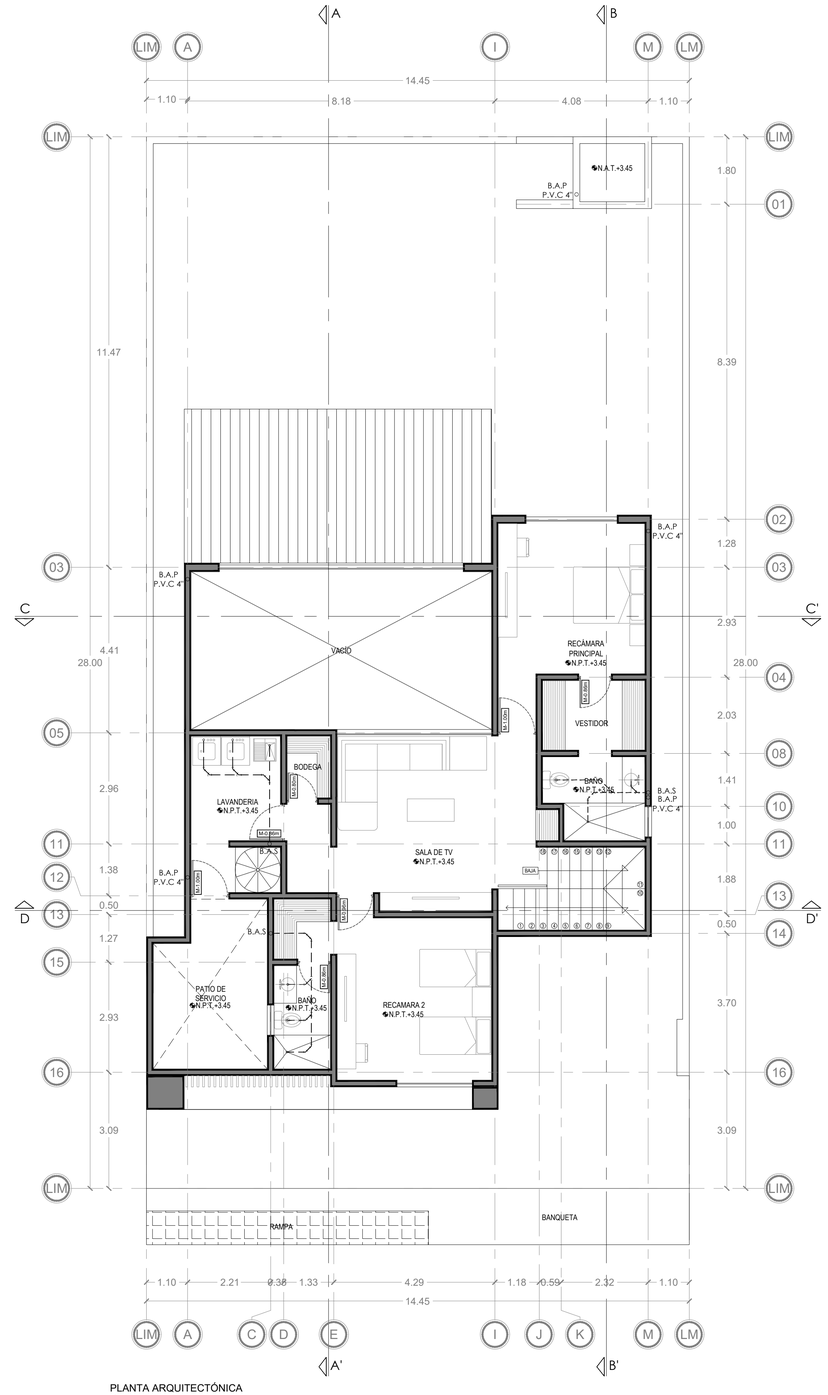

PLANTA ARQUITECTÓNICA
PLANTA ALTA
ESC_1:75

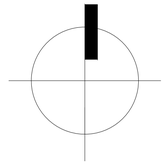

CROQUIS DE LOCALIZACIÓN

LOCALIZACION:

NOTAS Y ESPECIFICACIONES

CUADRO DE SIMBOLOGÍA

	MURO DE BLOCK
	INDICA CAMBIO DE NIVEL
	LÍNEA DE PROYECCIÓN
	LÍNEA DE EJE
A	EJE
	LÍNEA DE CORTE
B	INDICA DIRECCIÓN DE CORTE INDICA CORTE
M-2.90 m	PUERTA DE MADERA
AL-2.90 m	PUERTA LOUVER DE ALUMINIO
A-2.90 m	CANCELERÍA DE ALUMINIO
B.A.S	BAJAN AGUAS SANITARIAS (AGUAS NEGRAS)
B.A.P.	BAJA AGUA PLUVIAL
N.P.T.	NIVEL DE PISO TERMINADO
N.A.T.	NIVEL DE AZOTEA TERMINADO
N.P.T	NIVEL DE PISO TERMINADO
N.L.T	NIVEL DE LOSA TERMINADO
N.L.I.T	NIVEL DE LECHO INFERIOR TERMINADO
N.C.T	NIVEL DE CABALLETE TERMINADO

DATOS GENERALES

LOTE	44
SUBCONDOMINIO	
USO	CASA HABITACIÓN
SUPERFICIE	406.21 m2

METROS CUADRADOS CASA ENTREPARQUES

PLANTA BAJA	140.35 m2
PLANTA ALTA	153.68 m2
TOTAL M2 CONSTRUCCIÓN	294.03m2

**LAS BAJANTES DE AGUAS PLUVIALES (B.A.P.) SERÁN DESCARGADAS EN PASILLOS DE ÁREA VERDE O ÁREAS PERMEABLES SEGÚN SEA EL CASO

REVISIONES

No.	FECHA	FIRMA	OBSERVACIONES

PROYECTO :
CASA ENTREPARQUES

PROPIETARIO: -

DESARROLLADOR:

UBICACION : PRIVADA ENTREPARQUES

PROYECTÓ: CONSTRUDAR+TOUSSAINT

RESPONSABLE: ING. EDUARDO MARQUEZ SIERRA

CEDULA : 1416551

REGISTRO OBRAS PÚBLICAS : M-081

PLANO :
ARQUITECTÓNICOS

ESCALA: 1:75

ARCHIVO : ENTRE PARQUES.DWG

FECHA : 10 DE MARZO DE 2022

CLAVE :
ARQ-01

CONSTRUDAR+TOUSSAINT