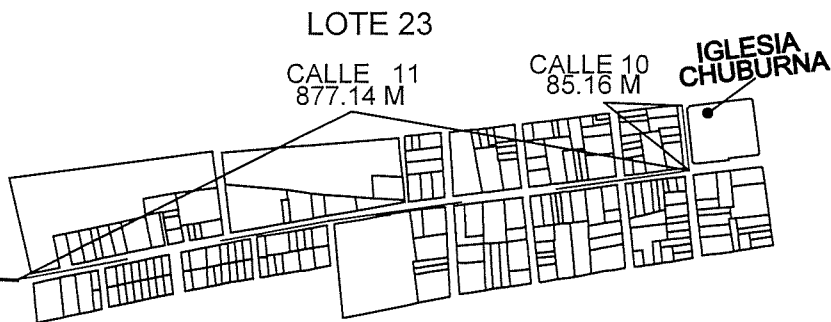




LOCALIZACIÓN

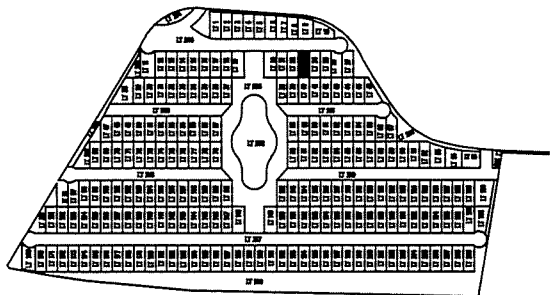


LOTE 224

10.00



10.00  
LOTE 40



ESCALA 1:200

NUM. CAT.	FINCA	TABLAJE	COLONIA	LOCALIDAD	MUNICIPIO	CLASE	USO	
	N/A	54197	N/A	CHUBURNA PUERTO	PROGRESO	RUSTICO	SOLAR	
DIBUJÓ:				VALOR DE TERRENO				
				SUPERFICIE	VxHA		VALOR	
CATASTRO MUNICIPAL				VALOR DE CONSTRUCCION				
				GRUPO	TIPO	VxM2	SUP.(M2)	VALOR
PERITO VALUADOR:				REVISÓ:				\$
								\$
								\$
								\$
								\$
								\$
								\$
								\$
								\$
								\$
MERIDA, YUCATAN A 07 DE JULIO DE 2025				VALOR TOTAL DE CONSTRUCCIONES				\$
								VALOR CATASTRAL TOTAL