

NO.	DESCRIPCION
-----	-------------

BEVARO, S.R.L.	
PROPIETARIO DEL PROYECTO	
BEVARO SRL	
REPRESENTANTE	
FIRMAS	
FIRMA DEL PROPIETARIO DEL PROYECTO	
FIRMA DEL ARQUITECTO DEL PROYECTO	
SELLO	
NOMBRE DEL PROYECTO	
SOLHE	
DIRECCION	
Parcela No. 505412704443 - Provincia La Altagracia, Municipio de Higüey, Sección Jira Jaraguá, en Juanillo, Lote 59 - Green Village Signature Condos	
*DESDE HIGÜEY TOMAR AVENIDA JOSÉ AUDELIO SANTANA HASTA LA AUTOPISTA DEL CORRAL, LUEGO TOMAR LA CARRETERA PUNTA CANA JUANILLO HASTA EL COMPLEJO TURISTICO CAP CANA, DENTRO DEL COMPLEJO TOMAR CALLE BOULEVARD CENTRAL EN DIRECCION NORTE - SUR HASTA LLEGAR AL CONDOMINIO GREEN VILLAGE. LOS INMUEBLES EN CUESTION ESTAN AL NORTE DEL CONDOMINIO GREEN VILLAGE Y SE CONOCEN COMO GREEN CONDOS.*	
CC: 18°35'52.69384"N, 68°43'05.95587"W	
CONSULTORES	
ESTRUCTURA RNC: 1-31-78532-3	


**Notas Construccion fuera de lindero**

Solo terrazas y piscinas podrán ser construidas en la parte posterior del solar, atravesando el perímetro de construcción pero nunca el perímetro de la propiedad. Estas estructuras no podrán sobrepasar una altura de 1.00m sobre el nivel de terreno natural.

Consideraciones Urbanas / convenios protectores 2013


**EXISTENTE:**

Marcado como lectura general en corte para la construcción existente y mantenida como complemento de la propuesta


 Construcción Existente

**DEMOLIDO:**

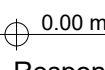
Solo visto en planos existentes. Marcado como lectura general visible en elevacion.

 Construcción Demolida


**LEYENDA SIMBOLOGIA DE NPT**

 0.00 m

Responde a una elevacion absoluta con relacion a la altura sobre el nivel del mar. Esta altura fue extraida del documento georeferenciado suministrado.

 0.00 m

Responde a una elevacion relativa al nivel de piso que se esta trabajando, tomando en cuenta ese mismo nivel como 0.00 m.



SELLO AYUNTAMIENTO Y PERMISOSLOGIAS

PROPIEDAD INTELECTUAL

ARCH D - 24 x 36 in

**A105**

PROPIEDAD INTELECTUAL

EL DISEÑO DE ESTA HOJA DE ARCHITECTONICA Y LA LEYENDA DE SIMBOLOGIA DE ALTURA Y ELEVACION, SON DE PROPIEDAD INTELECTUAL DE ESTA INSTITUCION. ESTE DISEÑO NO PUEDE SER REPRODUCIDO NI DISTRIBUIDO SIN EL CONSENTIMIENTO EXPRESO DE ESTA INSTITUCION.

© EN PROCESO DE CALIFICACION

INS. ELECTRICAS	RNC: 1-32-19631-7
INS. SANITARIAS	IES ACS
INS. MECANICAS	IES ACS
CREDITOS DEL PROYECTO	
DOCUMENTACION CONSTRUCTIVA	
ESCALA : LOCAL	
ARQ. EDDY PIMENTEL	Cofe 20300
ARQ. PATRICIA REYES	Cofe 30000
DISEÑO ARQUITECTONICO E INTERIORES	
ARQ. CARLOS R. JAVIER ROMERO	Cofe 20000
CALCULO ESTRUCTURAL	
ING. EDUARDO FERNANDEZ	Cofe 35300
INSTALACIONES ELECTRICAS	
ING. SAMUEL RODRIGUEZ	Cofe 49800
INSTALACIONES SANITARIAS	
ING. YVARICONEX ALTAGRACIA	Cofe 27277
INSTALACIONES MECANICAS	
ING. SAMUEL RODRIGUEZ	Cofe 49800
CODIGO DEL PROYECTO	
RES202206-001	
DOCUMENTOS A ENTREGAR	
ANTEPROYECTO	
FECHA DE INICIO	
JUNIO 2022	
FECHA IMPRESION	
2022-07-05 08:17:41 a. m.	
ESCALA	
Como se indica	
NOMBRE DE LA HOJA	
PLANTA ARQUITECTONICA N01	
ARCH D - 24 x 36 in	
<b>A105</b>	