



**CORDILLERA FASE II**  
**MANZANA 357 | LOTE 1**  
**VALLE PONIENTE**

SANTA CATARINA  
 NUEVO LEON



CUADRO DE CONSTRUCCION

LADO	RUBRO	DISTANCIA	V	COORDENADAS
EST	PV			X
434	435	1.838	434	P. 626,181,442
435	437	2.034	437	P. 626,181,794
437	438	1.838	438	P. 626,181,442
438	439	1.838	439	P. 626,181,442
439	440	1.838	440	P. 626,181,442
440	441	1.838	441	P. 626,181,442
441	442	1.838	442	P. 626,181,442
442	443	1.838	443	P. 626,181,442
443	444	1.838	444	P. 626,181,442
444	445	1.838	445	P. 626,181,442
445	446	1.838	446	P. 626,181,442
446	447	1.838	447	P. 626,181,442
447	448	1.838	448	P. 626,181,442
448	449	1.838	449	P. 626,181,442
449	450	1.838	450	P. 626,181,442
450	451	1.838	451	P. 626,181,442
451	452	1.838	452	P. 626,181,442
452	453	1.838	453	P. 626,181,442
453	454	1.838	454	P. 626,181,442
454	455	1.838	455	P. 626,181,442
455	456	1.838	456	P. 626,181,442
456	457	1.838	457	P. 626,181,442
457	458	1.838	458	P. 626,181,442
458	459	1.838	459	P. 626,181,442
459	460	1.838	460	P. 626,181,442
460	461	1.838	461	P. 626,181,442
461	462	1.838	462	P. 626,181,442
462	463	1.838	463	P. 626,181,442
463	464	1.838	464	P. 626,181,442
464	465	1.838	465	P. 626,181,442
465	466	1.838	466	P. 626,181,442
466	467	1.838	467	P. 626,181,442
467	468	1.838	468	P. 626,181,442
468	469	1.838	469	P. 626,181,442
469	470	1.838	470	P. 626,181,442
470	471	1.838	471	P. 626,181,442
471	472	1.838	472	P. 626,181,442
472	473	1.838	473	P. 626,181,442
473	474	1.838	474	P. 626,181,442
474	475	1.838	475	P. 626,181,442
475	476	1.838	476	P. 626,181,442
476	477	1.838	477	P. 626,181,442
477	478	1.838	478	P. 626,181,442
478	479	1.838	479	P. 626,181,442
479	480	1.838	480	P. 626,181,442
480	481	1.838	481	P. 626,181,442
481	482	1.838	482	P. 626,181,442
482	483	1.838	483	P. 626,181,442
483	484	1.838	484	P. 626,181,442
484	485	1.838	485	P. 626,181,442
485	486	1.838	486	P. 626,181,442
486	487	1.838	487	P. 626,181,442
487	488	1.838	488	P. 626,181,442
488	489	1.838	489	P. 626,181,442
489	490	1.838	490	P. 626,181,442
490	491	1.838	491	P. 626,181,442
491	492	1.838	492	P. 626,181,442
492	493	1.838	493	P. 626,181,442
493	494	1.838	494	P. 626,181,442
494	495	1.838	495	P. 626,181,442
495	496	1.838	496	P. 626,181,442
496	497	1.838	497	P. 626,181,442
497	498	1.838	498	P. 626,181,442
498	499	1.838	499	P. 626,181,442
499	500	1.838	500	P. 626,181,442
500	501	1.838	501	P. 626,181,442
501	502	1.838	502	P. 626,181,442
502	503	1.838	503	P. 626,181,442
503	504	1.838	504	P. 626,181,442
504	505	1.838	505	P. 626,181,442
505	506	1.838	506	P. 626,181,442
506	507	1.838	507	P. 626,181,442
507	508	1.838	508	P. 626,181,442
508	509	1.838	509	P. 626,181,442
509	510	1.838	510	P. 626,181,442
510	511	1.838	511	P. 626,181,442
511	512	1.838	512	P. 626,181,442
512	513	1.838	513	P. 626,181,442
513	514	1.838	514	P. 626,181,442
514	515	1.838	515	P. 626,181,442
515	516	1.838	516	P. 626,181,442
516	517	1.838	517	P. 626,181,442
517	518	1.838	518	P. 626,181,442
518	519	1.838	519	P. 626,181,442
519	520	1.838	520	P. 626,181,442
520	521	1.838	521	P. 626,181,442
521	522	1.838	522	P. 626,181,442
522	523	1.838	523	P. 626,181,442
523	524	1.838	524	P. 626,181,442
524	525	1.838	525	P. 626,181,442
525	526	1.838	526	P. 626,181,442
526	527	1.838	527	P. 626,181,442
527	528	1.838	528	P. 626,181,442
528	529	1.838	529	P. 626,181,442
529	530	1.838	530	P. 626,181,442
530	531	1.838	531	P. 626,181,442
531	532	1.838	532	P. 626,181,442
532	533	1.838	533	P. 626,181,442
533	534	1.838	534	P. 626,181,442
534	535	1.838	535	P. 626,181,442
535	536	1.838	536	P. 626,181,442
536	537	1.838	537	P. 626,181,442
537	538	1.838	538	P. 626,181,442
538	539	1.838	539	P. 626,181,442
539	540	1.838	540	P. 626,181,442
540	541	1.838	541	P. 626,181,442
541	542	1.838	542	P. 626,181,442
542	543	1.838	543	P. 626,181,442
543	544	1.838	544	P. 626,181,442
544	545	1.838	545	P. 626,181,442
545	546	1.838	546	P. 626,181,442
546	547	1.838	547	P. 626,181,442
547	548	1.838	548	P. 626,181,442
548	549	1.838	549	P. 626,181,442
549	550	1.838	550	P. 626,181,442
550	551	1.838	551	P. 626,181,442
551	552	1.838	552	P. 626,181,442
552	553	1.838	553	P. 626,181,442
553	554	1.838	554	P. 626,181,442
554	555	1.838	555	P. 626,181,442
555	556	1.838	556	P. 626,181,442
556	557	1.838	557	P. 626,181,442
557	558	1.838	558	P. 626,181,442
558	559	1.838	559	P. 626,181,442
559	560	1.838	560	P. 626,181,442
560	561	1.838	561	P. 626,181,442
561	562	1.838	562	P. 626,181,442
562	563	1.838	563	P. 626,181,442
563	564	1.838	564	P. 626,181,442
564	565	1.838	565	P. 626,181,442
565	566	1.838	566	P. 626,181,442
566	567	1.838	567	P. 626,181,442
567	568	1.838	568	P. 626,181,442
568	569	1.838	569	P. 626,181,442
569	570	1.838	570	P. 626,181,442
570	571	1.838	571	P. 626,181,442
571	572	1.838	572	P. 626,181,442
572	573	1.838	573	P. 626,181,442
573	574	1.838	574	P. 626,181,442
574	575	1.838	575	P. 626,181,442
575	576	1.838	576	P. 626,181,442
576	577	1.838	577	P. 626,181,442
577	578	1.838	578	P. 626,181,442
578	579	1.838	579	P. 626,181,442
579	580	1.838	580	P. 626,181,442
580	581	1.838	581	P. 626,181,442
581	582	1.838	582	P. 626,181,442
582	583	1.838	583	P. 626,181,442
583	584	1.838	584	P. 626,181,442
584	585	1.838	585	P. 626,181,442
585	586	1.838	586	P. 626,181,442
586	587	1.838	587	P. 626,181,442
587	588	1.838	588	P. 626,181,442
588	589	1.838	589	P. 626,181,442
589	590	1.838	590	P. 626,181,442
590	591	1.838	591	P. 626,181,442
591	592	1.838	592	P. 626,181,442
592	593	1.838	593	P. 626,181,442
593	594	1.838	594	P. 626,181,442
594	595	1.838	595	P. 626,181,442
595	596	1.838	596	P. 626,181,442
596	597	1.838	597	P. 626,181,442
597	598	1.838	598	P. 626,181,442
598	599	1.838	599	P. 626,181,442
599	600	1.838	600	P. 626,181,442
600	601	1.838	601	P. 626,181,442
601	602	1.838	602	P. 626,181,442
602	603	1.838	603	P. 626,181,442
603	604	1.838	604	P. 626,181,442
604	605	1.838	605	P. 626,181,442
605	606	1.838	606	P. 626,181,442
606	607	1.838	607	P. 626,181,442
607	608	1.838	608	P. 626,181,442
608	609	1.838	609	P. 626,181,442
609	610	1.838	610	P. 626,181,442
610	611	1.838	611	P. 626,181,442
611	612	1.838	612	P. 626,181,442
612	613	1.838	613	P. 626,181,442
613	614	1.838	614	P. 626,181,442
614	615	1.838	615	P. 626,181,442
615	616	1.838	616	P. 626,181,442
616	617	1.838	617	P. 626,181,442
617	618	1.838	618	P. 626,181,442
618	619	1.838	619	P. 626,181,442
619	620	1.838	620	P. 626,181,442
620	621</			

# CORDILLERA FASE II

MANZANA 357 | LOTE 1

## VALLE PONIENTE







### SANTA CATARINA NUEVO LEON






#### CUADRO DE CONSTRUCCION

LADO		RUMBO	DISTANCIA	V	COORDENADAS	
EST	PV				Y	X
				454	2,838,185.4621	355,338.0103
454	452	N 43°24'56.36" E	1.838	452	2,838,198.7974	355,340.2738
452	457	N 51°23'22.26" W CENTRO DE CURVA DELTA = 08°40'1.27" RADIO = 13.593	2.054	457 456	2,838,198.0793 2,838,188.8470	355,338.6686 355,331.0131
					LONG. CURVA = 2.056 SUB.TAN. = 1.030	
457	458	S 80°36'35.30" W CENTRO DE CURVA DELTA = 87°20'3.60" RADIO = 13.593	18.771	458 456	2,838,195.0166 2,838,188.8470	355,320.1480 355,331.0131
					LONG. CURVA = 26.718 SUB.TAN. = 2.975	
458	481	S 41°11'52.55" W CENTRO DE CURVA DELTA = 03°11'56.61" RADIO = 415.088	23.173	481 480	2,838,177.5803 2,838,459.5950	355,304.8858 355,000.3105
					LONG. CURVA = 23.176 SUB.TAN. = 1.591	
481	482	S 45°37'37.11" E	12.498	482	2,838,188.8919	355,313.8704
482	454	N 43°24'56.36" E	36.578	454	2,838,185.4621	355,338.0103
SUPERFICIE = 462.340 m2						

#### ACOMETIDA DE SERVICIOS

Eléctrico	
Agua Potable	
Drenaje Hidrosanitario	
Cablevisión	
TELMEX	
Gas Natural	

#### SIMBOLOGÍA

	Remetimiento Mínimo		Número Oficial
5	Número de Lote		Número Vértice

Sin escala  
cotas en metros  
curvas de nivel cada 0.50m

Diseño Urbano  
AUTORIZACIÓN DE VENTAS  
PLANO OFICIAL  
Cordillera Residencial Fase II

Información para verificación de áreas, cuadros de construcción y números oficiales en contrato de compra de lotes en Cordillera Residencial.