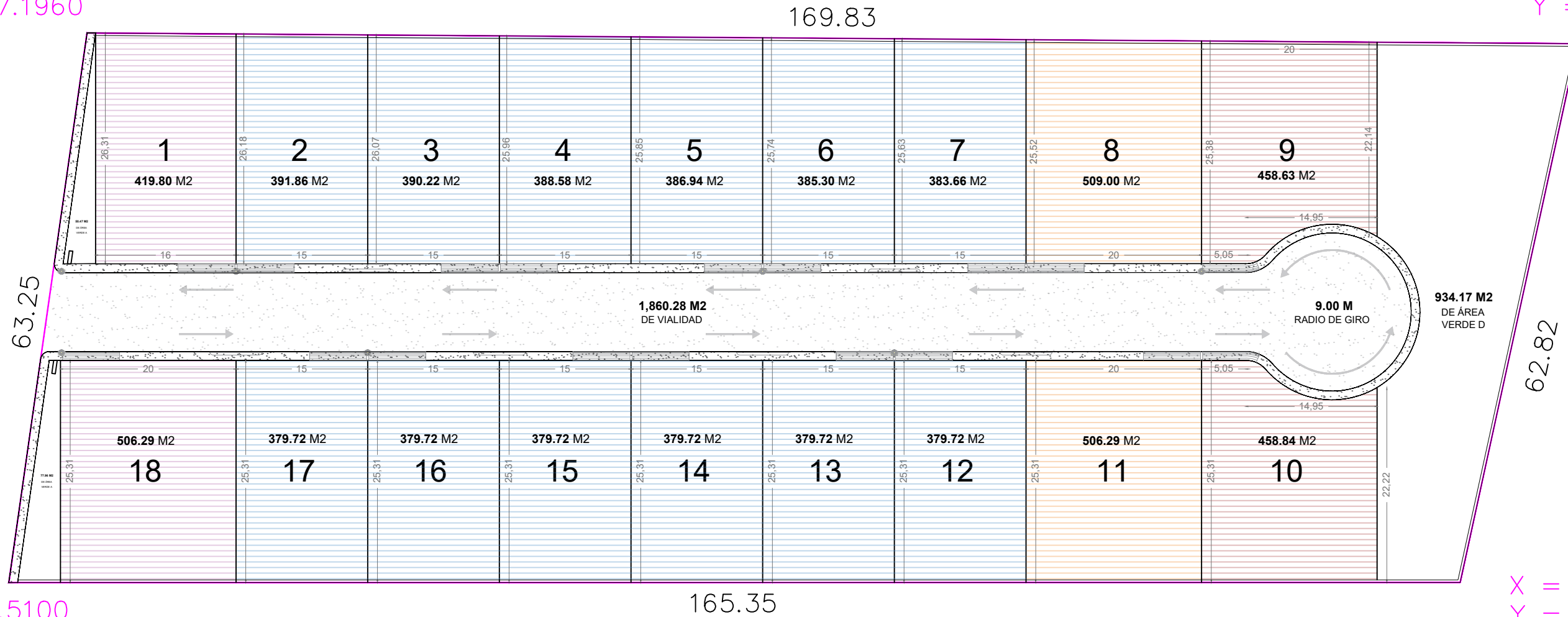


X = 251370.7130  
Y = 2337397.1960

X = 251540.3100  
Y = 2337406.0200



X = 251365.5100  
Y = 2337334.1600

X = 251530.5710  
Y = 2337343.9550

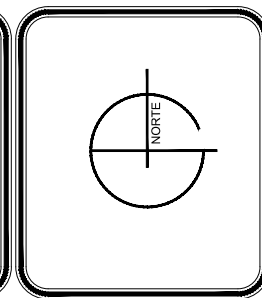

TABLA DE LOTIFICACIÓN  
LOTE

LOTE	MEDIDAS	ÁREA	%	LOTE	MEDIDAS	ÁREA	%	SUMA TOTAL
1	16 m X 26.31 m	419.80	4.04	10	20 m X 25.31 m	458.84	4.41	7,463.73 m
2	15 m X 26.18 m	391.86	3.77	11	20 m X 25.31 m	506.29	4.87	
3	15 m X 26.07 m	390.22	3.75	12	15 m X 25.31 m	379.72	3.65	
4	15 m X 26.96 m	388.58	3.74	13	15 m X 25.31 m	379.72	3.65	
5	15 m X 26.85 m	386.94	3.72	14	15 m X 25.31 m	379.72	3.65	
6	15 m X 26.74 m	385.30	3.71	15	15 m X 25.31 m	379.72	3.65	
7	15 m X 26.63 m	383.66	3.69	16	15 m X 25.31 m	379.72	3.65	
8	20 m X 26.52 m	509.00	4.90	17	15 m X 25.31 m	379.72	3.65	
9	20 m X 26.38 m	458.63	4.41	18	20 m X 25.31 m	506.29	4.87	

ESPACIO	ÁREA	%
Lotificación	7,463.73	71.79
Área verde A	934.17	8.99
Área verde B	50.47	0.49
Área verde C	77.96	0.75
Vialidad	1,870.63	17.99
<b>ÁREA TOTAL:</b>	<b>10,396.96</b>	<b>100</b>

ANEXO 1



PROYECTO: AGUADA ESCONDIDA	
DIRECCIÓN: Tablaje 6003, Baca, Yucatan.	
PROPIETARIO DEL PROYECTO: SRA. MA. ALEJANDRINA LÓPEZ PATRON	
ARQUITECTO DEL PROYECTO: GGLS Arquitectura	
PLANO: PLANTA DE LOTIFICACIÓN	CLAVE: PL-01
ESCALA: 1:250	FECHA: ABRIL 2023
NÚMERO DE PLANO: 1/1	