



INSCRIPCIÓN: 6-993404-2005  
 Fecha : 09/05/2005 15:01:52  
 Registrador: RICARDO GONZALEZ PEÑA  
 71CA9FB646477D0A4099BF5481F84CD3



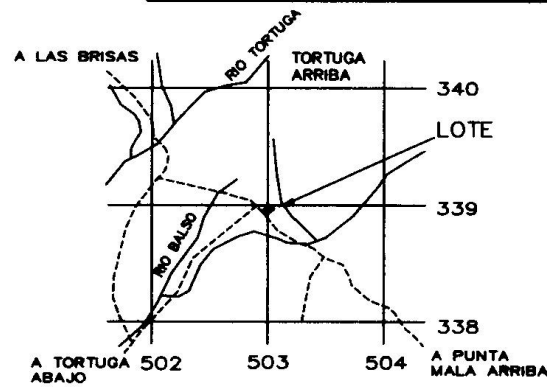
**NOTAS:**

LINDEROS EXISTENTES.  
 LEVANTAMIENTO POLAR CON POLIGONAL ABIERTA Y RADIALES A LOS VERTICES  
 ERRORES ESTIMADOS: ANGULAR: 00'01" LINEAL= 0.01m.  
 MODIFICA PLANO CATASTRADO No. P-393656-1997 EN CUANTO A UBICACION  
 Y AREA Y DIJ FE DE QUE NO TRASLAPA NINGUNA OTRA FINCA.  
 DISTANCIA FRENTE A CALLE PUBLICA: 42.74m.

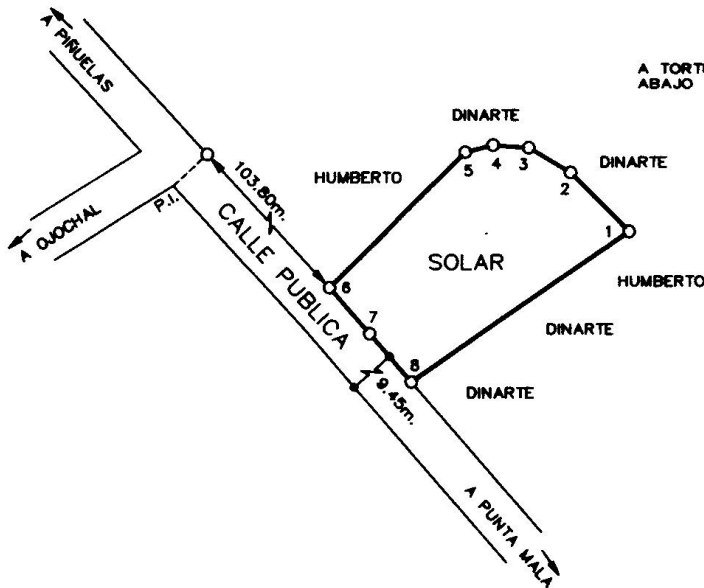


**D E R R O T E R O**


LINEA	ACIMUT	DIST.(m)
1 - 2	314° 51.1'	28.48
2 - 3	300° 22.3'	16.66
3 - 4	274° 06.3'	12.29
4 - 5	255° 42.9'	9.88
5 - 6	224° 57.5'	65.90
6 - 7	138° 33.2'	20.99
7 - 8	138° 46.6'	21.75
8 - 1	055° 17.2'	90.92



UBICACION GEOGRAFICA  
 ESCALA 1: 50 000  
 HOJA: CORONADO



Catastro Nacional  
 1-2001888  
 06/05/2005 14:08:42  
 Reingreso



PROPIEDAD DE:

**HUMBERTO DINARTE DINARTE**

CEDULA No. 6-095-355

SITA EN: OJOCHAL  
 DISTRITO 1° PUERTO CORTES  
 CANTON 5° OSA  
 PROVINCIA 6° PUNTARENAS

ES PARTE DE:  
 FOLIO REAL No.  
**6019525-000**  
 AREA SEGUN REGISTRO:  
 17ha.3004.48m<sup>2</sup>

AREA: **4288.18** m<sup>2</sup>

ESCALA 1: 2000

ARCHIVO:

PROTOCOLO:  
 TOMO: 13255 FOLIO:186

FECHA:  
 ABRIL-2005

LOTE 7

HUMBERTO DINARTE

WILLIAMS MIRANDA QUIROS AGRIMENSOR ASOCIADO A.A.060