

INSCRIPCIÓN: 6-1055026-2006
 Fecha : 24/02/2006 11:00:51
 Registrador: BERNAL JIMENEZ ESPINOZA
 846CE619DB6A147A255023D16CFCAF40

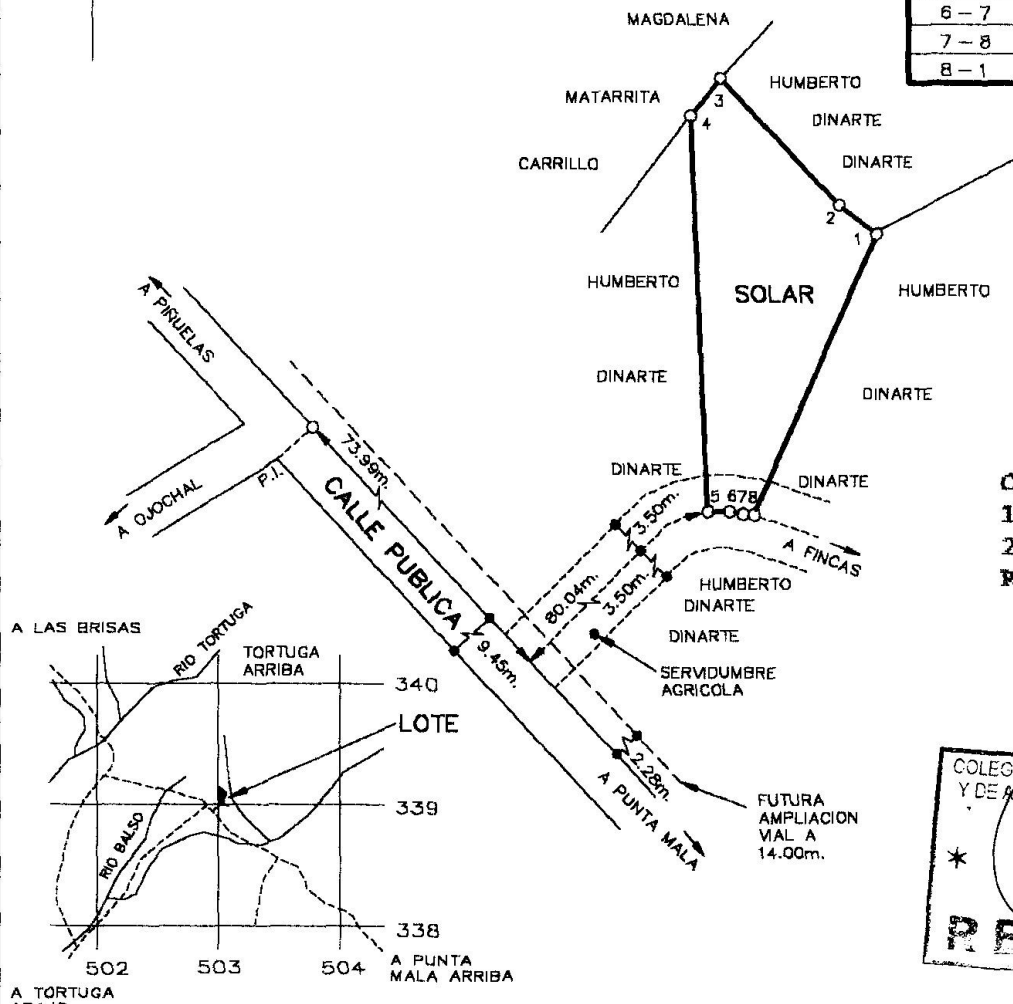
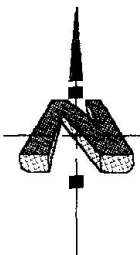


NOTAS:

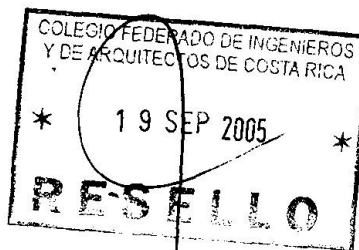
LINDEROS EXISTENTES.
 LEVANTAMIENTO POLAR CON POLIGONAL ABIERTA Y RADIALES A LOS VERTICES
 ERRORES ESTIMADOS: ANGULAR: 00'01" LINEAL= 0.01m.
 MODIFICA PLANO CATASTRADO No. P-393656-1997.
 DISTANCIA FRENTE A SERVIDUMBRE AGRICOLA: 15.33m.

DERROTERO

LINEA	ACIMUT	DIST.(m)
1-2	307° 12.1'	15.60
2-3	316° 48.3'	57.17
3-4	218° 28.6'	15.41
4-5	177° 35.5'	130.99
5-6	090° 38.9'	7.15
6-7	099° 41.9'	4.62
7-8	094° 27.0'	3.56
8-1	023° 28.1'	101.36



Catastro Nacional
 1-2020688
 23/02/2006 09:58:47
 Reingreso



UBICACION GEOGRAFICA
 ESCALA 1: 50 000
 HOJA: CORONADO

UNICAMENTE PARA USO AGRICOLA

PROPIEDAD DE: HUMBERTO DINARTE DINARTE CEDULA No. 6-095-355		SITA EN: OJOCHAL DISTRITO 1° PUERTO CORTES CANTON 5° OSA PROVINCIA 6° PUNTARENAS	ES PARTE DE: FOLIO REAL No. 6019525-000 AREA SEGUN REGISTRO: 17ha.3004.48m ²
AREA: 5104.49 m ²	ESCALA 1: 2000	ARCHIVO: LOTE 3 HUMBERTO DINARTE	
PROTOCOLO: TOMO: 13255 FOLIO: 186	FECHA: ABRIL-2005	WILLIAMS MIRANDA QUIROS AGRIMENSOR ASOCIADO A.A.080	