

INSCRIPCIÓN: 6-995923-2005  
 Fecha : 16/05/2005 14:41:26  
 Registrador: JUAN CARLOS SEGURA CARVAJAL  
 F13EF1F8ADA57EEB6C6A8539355EED7C

TIMBRE TOPOGRAFICO  
 100 COLONES



U  
N  
I  
O  
N  
A  
I  
NGENIERIA  
TOPOGRAFICA  
Y GEODESICA

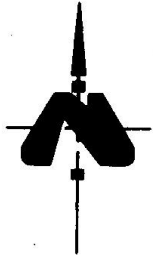


50 COLONES

500 COLONES

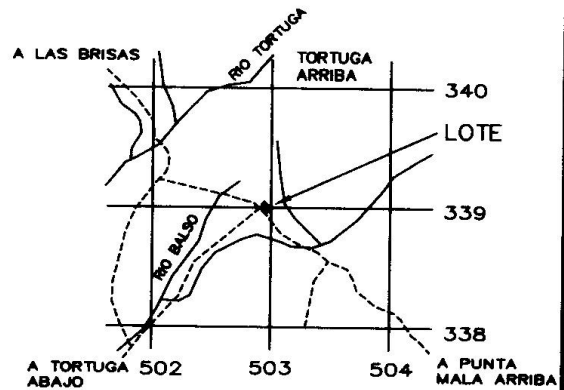
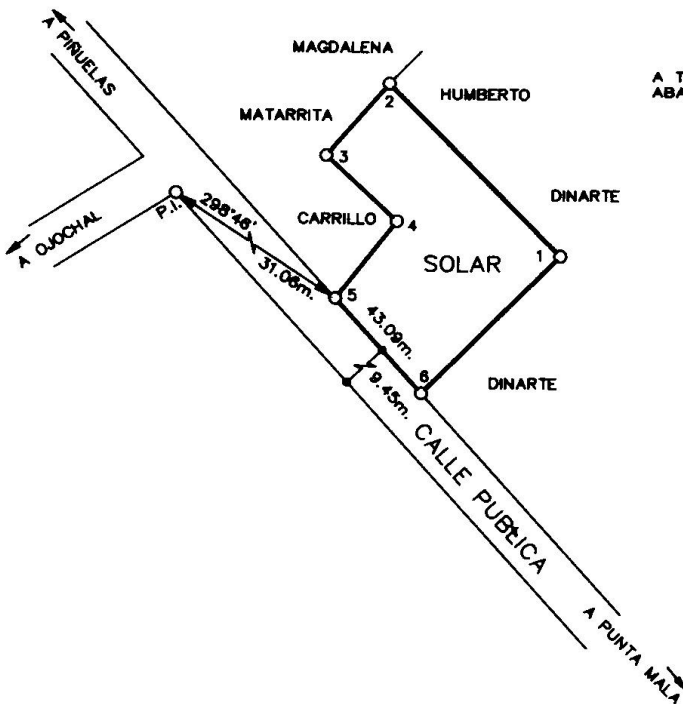
**NOTAS:**

LINDEROS EXISTENTES.  
 LEVANTAMIENTO POLAR CON POLIGONAL ABIERTA Y RADIALES A LOS VERTICES  
 ERRORES ESTIMADOS: ANGULAR: 00'01" LINEAL= 0.01m.  
 MODIFICA PLANO CATASTRADO No. P-393656-1997.



**D E R R O T E R O**

LINEA	ACIMUT	DIST.(m)
1-2	314° 34.2'	81.52
2-3	221° 02.7'	32.00
3-4	132° 18.4'	32.42
4-5	218° 10.8'	33.11
5-6	137° 18.5'	43.09
6-1	044° 56.5'	65.62



UBICACION GEOGRAFICA  
 ESCALA 1: 50 000  
 HOJA: CORONADO

COLEGIO FEDERADO DE INGENIEROS  
 Y DE ARQUITECTOS DE COSTA RICA  
 \* 05 MAY 2005 \*  
**ANOTADO**

Catastro Nacional  
 1-2001889  
 06/05/2005 14:09:18  
 Reingreso

PROPIEDAD DE: <b>HUMBERTO DINARTE DINARTE</b> CEDULA No. 6-095-355		SITA EN: OJOCHAL DISTRITO 1° PUERTO CORTES CANTON 5° OSA PROVINCIA 8° PUNTARENAS	ES PARTE DE: FOLIO REAL No. 6019525-000 AREA SEGUN REGISTRO: 17ha.3004.48m <sup>2</sup>
AREA: <b>4013.11m<sup>2</sup></b>	ESCALA 1: 2000	ARCHIVO: LOTE 1 HUMBERTO DINARTE	
PROTOCOLO: TOMO: 13255 FOLIO:186	FECHA: ABRIL-2005	WILLIAMS MIRANDA QUIROS AGRIMENSOR ASOCIADO A.A.080	