


Milos Hajek

#58

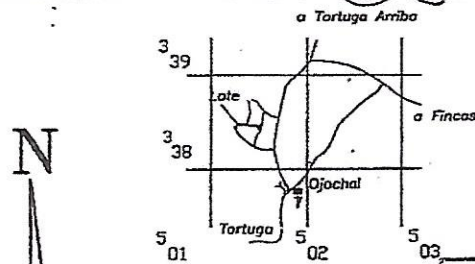
REGISTRO NACIONAL CATASTRO NACIONAL
 El Presente plano ha cumplido con los requisitos exigidos por la ley, por lo que se está inscribiendo en el registro nacional.
P-1338442-2009
 Fecha: **2-7-ABR-2009** - Puntarenas



Registro Nacional
 - 2394171
 07/04/2009 09:00:50
 Puntarenas

UBICACION GEOGRAFICA
 HOJA CORONADO
 ESCALA 1: 50000

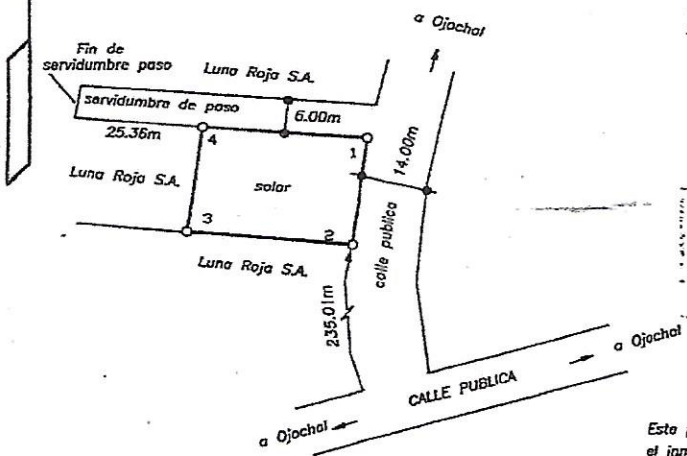
LINEA	AZIMUT	DISTANCIA
1-2	188° 10'	23.73m
2-3	275° 11'	34.64m
3-4	8° 16'	23.12m
4-1	94° 10'	34.64m



ESTE VISADO ES UNICAMENTE PARA EFECTOS REGISTRALES

MUNICIPAL DE OSA
 LEYEN DEL DEPARTAMENTO
23 JUN 2009
 VISADO

NOTAS:
 LEVANTAMIENTO POLAR.
 POLIGONAL ABIERTA.
 ERROR ANGULAR NO SE DETERMINA POR METODO USADO.
 ERROR LINEAL ESTIMADO : 0.01m.
 DOY FE DE QUE LOS LINDEROS SON EXISTENTES.
 FRENTE A SERVIDUMBRE: 34.64m
 MODIFICA AL PLANO No.P-149293-1993 Y AL PLANO P-1030015-2005
 FRENTE A CALLE PUBLICA: 23.73m
 La servidumbre da acceso a 3 lotes con una longitud de 60.00m y un ancho de 60.00m



INSTITUTO NACIONAL DE INGENIERIA DE ARQUITECTOS DE COSTA RICA
25 ABR 2009
ANOTADO

Este plano servira unicamente para inscribir el inmueble. Una vez inscrito el fraccionamiento el plano surtira los efectos juridicos correspondientes desde la fecha de su inscripcion en el Catastro.

ES PARTE DE FOLIO REAL MATRICULA 6092262-000 AREA 6ha 8182.04m2	AREA 810 m.2	ARCHIVO
	PROTOCOLO TOMO 14967 FOLIO 112	SERGUE
ESCALA 1 : 1000	SITUADO EN OJOCHAL DISTRITO 1 PUERTO CORTES CANTON 5 OSA PROVINCIA 6 PUNTARENAS	58
FECHA 23-11-2008 JOSE ALBERTO HERNANDEZ SEGURA TOPOGRAFO ASOCIADO T.A.2760		