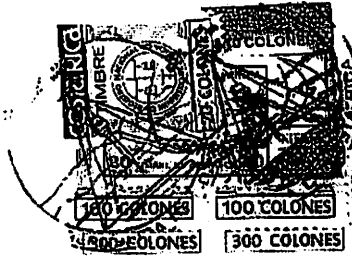


168-S-19-9-4

CATASTRO NACIONAL
158 81
ROLLO - IMAGEN
REGISTRO NACIONAL CATASTRO 2003

REGISTRO NACIONAL
CATASTRO NACIONAL
Este plano ha cumplido con los requisitos de la ley, con lo que ha sido registrado al siguiente número:
SJ-865423-2003
20 JUN 2003
Fecha _____ Firma: *[Firma]*



NOTAS:

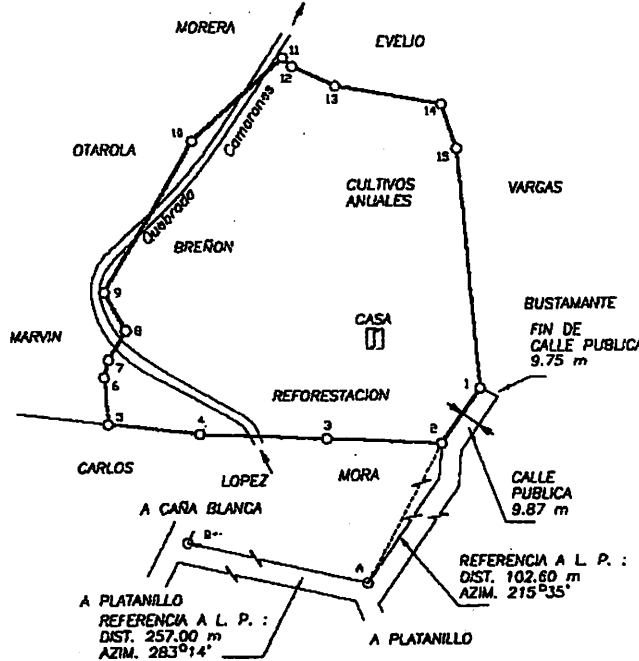
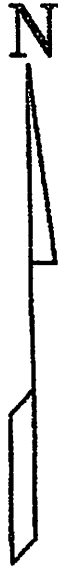
DOY FE DE QUE LOS LINDEROS SON EXISTENTES.

LEVANTAMIENTO POLAR.
POLIGONAL ABIERTA.
ERROR ANGULAR NO SE DETERMINA POR METODO USADO.
ERROR LINEAL ESTIMADO : 0.01m.

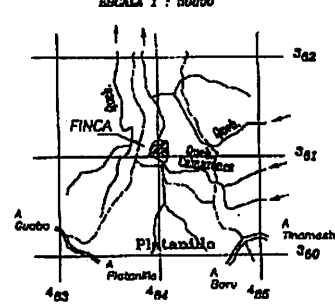
SE INSCRIBE ESTE PLANO SIN PERJUICIO DE LOS DERECHOS DEL ESTADO PARA TODOS LOS EFECTOS DE LAS LIMITACIONES QUE LAS LEYES DE AGUAS Y CAMINOS Y ZONA MARTIMO-TERRESTRE ESTABLECEN.

FRENTE A CALLE PUBLICA 34.15 m
MODIFICA AL PLANO CATASTRADO SJ-0796426-1989
AFECTADO POR LA LEY FORESTAL # 7575. ARTICULO 33

LINEA	AZIMUT	DISTANCIA
1-2	215° 28'	34.15m.
2-3	272° 44'	57.85m.
3-4	272° 27'	64.12m.
4-5	276° 51'	46.51m.
5-6	355° 38'	23.47m.
6-7	15° 22'	9.43m.
7-8	31° 11'	17.32m.
8-9	330° 57'	21.87m.
9-10	30° 58'	87.91m.
10-11	48° 04'	62.75m.
11-12	134° 18'	6.57m.
12-13	114° 37'	23.59m.
13-14	99° 48'	54.05m.
14-15	162° 12'	23.87m.
15-1	175° 11'	121.06m.



UBICACION



COLEGIO FEDERADO DE INGENIEROS Y DE ARQUITECTOS DE COSTA RICA
Ofic. Regional de Perez Zeledon
* 17 JUN 2003 *
ANOTADO _____

PROPIEDAD DE ARTURO ARROYO MORA	CEDULA No 1-0397-1434	AREA 28415.59 m ²	INFORMACION REGISTRO PUBLICO ES PARTE FOLIO REAL 1 367951-000
		PROTOCOLO TOMO 12436 FOLIO 128	AREA 31832.68 m ²
<i>[Firma]</i> ALEX BARRANTES CARTIN INGENIERO TOPOGRAFO GEODESTA IT-2332	ESCALA 1 : 2500	SITUADO EN CARA BLANCA DISTRITO 09 BARU CANTON 19 PEREZ ZELEDON PROVINCIA 01 SAN JOSE	ARCHIVO
	FECHA 15-05-2003		

REGISTRO NACIONAL
OFICINA REGIONAL DE PEREZ ZELEDON
CERTIFICA:
Que la presente copia es fiel del plano original
_____ Firma _____
24 ENE. 2013

REGISTRO NACIONAL
OFICINA REGIONAL DE PEREZ ZELEDON
[Firma]

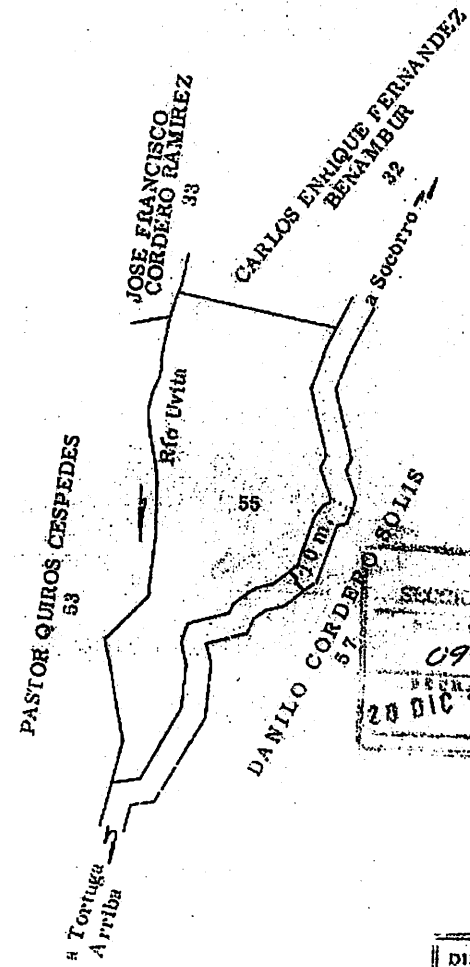
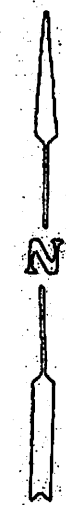
MINISTERIO GENERAL
SECRETARÍA NACIONAL
Sistema Automatizado

1188716

12/4/03

DEPTO. DE SERVICIOS GENERALES
SECCION DIARIO
18 JUN. 2003
RECIBIDO
FLA YON DZVG

F-S-1-E-398



SECCION DE MICROFILM
09 296
20 DIC 1974
Jh.

DIRECCION DE CATASTRO
Oficina de Servicios Catastrales
29 NOV 1974
Dr. [Signature]
RECIBIDO

Distancia frente a camino : 1.015 mts.

Entre coordenadas 495.000 y 348.000

024054

HOJA CATASTRAL N01-2-4920-3-E80

INSTITUTO DE TIERRAS Y COLONIZACION DEPARTAMENTO DE TITULACION	
PLANO PARCELA NO. <u>55</u>	PROPIEDAD DE <u>Ramón José Blanco Marín</u>
SITA EN DISTRITO <u>Pto. Cortés</u>	CANTON <u>Osa</u> PROV. DE <u>Puntarenas</u>
SUPERFICIE <u>18</u> H.	<u>5621</u> M ² - ESCALA: <u>1:10.000</u>
LEVANTADO POR INSTITUTO GEOGRAFICO NACIONAL	
VO. DE _____	VO. DE _____
DIRECTOR DE CATASTRO	
JEFE SECCION DE MICROFILM	
DEPTO. TITULACION	
SAN JOSE <u>21</u> de <u>Noviembre</u> de <u>1974</u>	
ARCHIVO	