1er. PISO
Estacionamiento, Bodegas y Amenidades

Torre A

Torre B

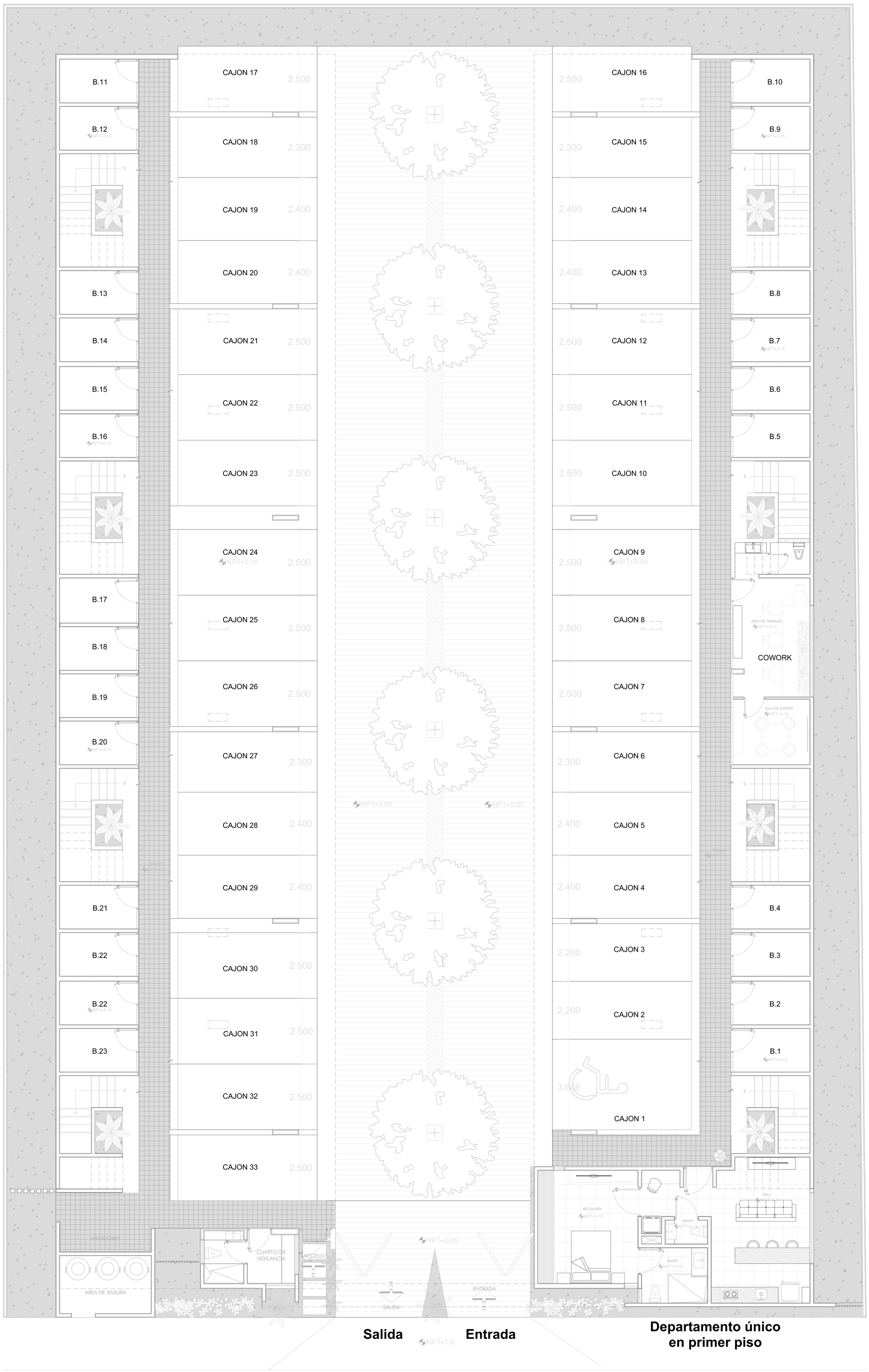

ESTACIONAMIENTO

ESPACIO EN BLANCO

ARQ. MAURICIO ESPINOSA P

CALLE 17 N 391 A ENTRE 8 Y 10
COL. DIAZ ORDAZ, MÉRIDA, YUCATÁN.

TELÉFONO 9992920680

ARQ. ALEJANDRO BASORA P

TELÉFONO 9991161996

CROQUIS DE LOCALIZACIÓN

CUADRO DE AREAS

NPT + 0.00	NIVEL PISO TERMNIADO
NPT +.00	NIVEL EN CORTE
NF + 0.00	NIVEL DE FIRME
NAT + 0.00	NIVEL AZOTEA TERMINADA
NAT +3.70	NIVEL AZOTEA TERMINADA EN CORTE
NC + 0.00	NIVEL CERRAMIENTO
	CAMBIO DE MATERIAL EN PISO
	CAMBIO DE MATERIAL MURO
	CAMBIODE NIVEL EN PISO
	CANCELERIA
ALZADO A	VISTA LEVANTADA DE AREA ESPECIFICA
1	LINEA DE CORTE
A	EJE SOBRE PUNTO MEDIO DEL MURO
1.13	MEDIDA ENTRE PUNTO MEDIO DE MURO A MURO
1.13	MEDIDA INTERIOR DEL ESPACIO
	MURO DE BLOCK
	COLUMNA

CUADRO DE AREAS

SUPERFICIE TOTAL DEL TERRENO:

SUPERFICIE ÁREA VERDE:

SUPERFICIE ÁREA PERMEABLE:

M2 CONSTRUCCIÓN:

PLANOS ARQUETCTONICOS

PLANO: PLANO ESTACINAMIENTO

NÚMERO DE PLANO:

UBICACIÓN: MERIDA, YUCATAN

FECHA: JULIO 2022

ESC.: 1:100

No. PLANO: 01

NORTE

PROYECTO

MONTEBELLO 36

DIRECCIÓN:

PROPIETARIO: FIRMA:

RESPONSABLE DEL PROYECTO: CED. PROF:

FIRMA:

P.C.M: FIRMA:

CLAVE DE REGISTRO: CED. PROF:

Nota: El autor del proyecto se deslinda de la responsabilidad de cualquier medida obtenida escalando este plano. Si la medida no se encuentra descrita en el plano, el destinatario tiene que ratificarla con el Arquitecto o verificándola en sitio y no basándose en este dibujo. El suministro de este plano en formato digital es únicamente para el desarrollo y conveniencia del proyecto por lo que esta información no podrá comercializarse ni reproducirse de manera digital.Todos los datos deben ser revisados contra la copia impresa.

SEGUNDO PISO

Torre A

Torre B

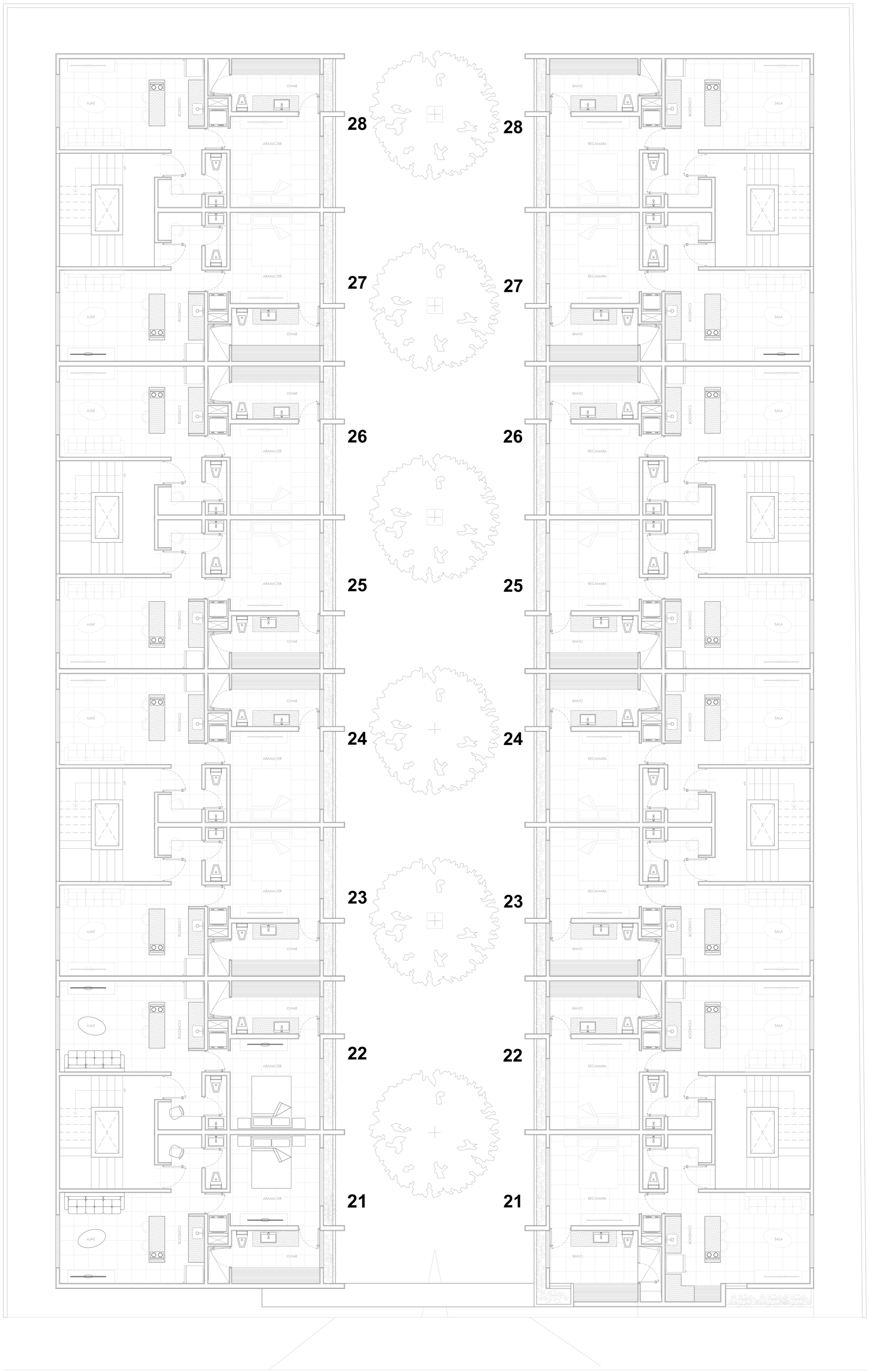

SEGUNDO NIVEL

ESPACIO EN BLANCO

ARQ. MAURICIO ESPINOSA P

CALLE 17 N 391 A ENTRE 8 Y 10
COL. DIAZ ORDAZ, MÉRIDA, YUCATÁN.

TELÉFONO 9992920680

ARQ. ALEJANDRO BASORA P

TELÉFONO 9991161996

CROQUIS DE LOCALIZACIÓN

CUADRO DE AREAS

NPT + 0.00	NIVEL PISO TERMNIADO
NPT +.00	NIVEL EN CORTE
NF + 0.00	NIVEL DE FIRME
NAT + 0.00	NIVEL AZOTEA TERMINADA
NAT +3.70	NIVEL AZOTEA TERMINADA EN CORTE
NC + 0.00	NIVEL CERRAMIENTO
	CAMBIO DE MATERIAL EN PISO
	CAMBIO DE MATERIAL MURO
	CAMBIODE NIVEL EN PISO
	CANCELERIA
ALZADO A	VISTA LEVANTADA DE AREA ESPECIFICA
1	LINEA DE CORTE
A	EJE SOBRE PUNTO MEDIO DEL MURO
1.13	MEDIDA ENTRE PUNTO MEDIO DE MURO A MURO
1.13	MEDIDA INTERIOR DEL ESPACIO
	MURO DE BLOCK
	COLUMNA

CUADRO DE AREAS

SUPERFICIE TOTAL DEL TERRENO:

SUPERFICIE ÁREA VERDE:

SUPERFICIE ÁREA PERMEABLE:

M2 CONSTRUCCIÓN:

PLANOS ARQUETCTONICOS

PLANO: PLANO SEGUNDO NIVEL	NÚMERO DE PLANO: A-02
UBICACIÓN: MERIDA, YUCATAN	
FECHA: JULIO 2022	
ESC.: 1:100	No. PLANO: 01

NORTE

N

PROYECTO

MONTEBELLO 36

DIRECCIÓN:

PROPIETARIO:	FIRMA:
RESPONSABLE DEL PROYECTO:	CED. PROF:
FIRMA:	
P.C.M:	FIRMA:
CLAVE DE REGISTRO:	CED. PROF:

Nota: El autor del proyecto se deslinda de la responsabilidad de cualquier medida obtenida escalando este plano. Si la medida no se encuentra descrita en el plano, el destinatario tiene que ratificarla con el Arquitecto o verificándola en sitio y no basándose en este dibujo. El suministro de este plano en formato digital es únicamente para el desarrollo y convenciencia del proyecto por lo que esta información no podrá comercializarse ni reproducirse de manera digital.Todos los datos deben ser revisados contra la copia impresa.

TERCER PISO

Torre A

Torre B

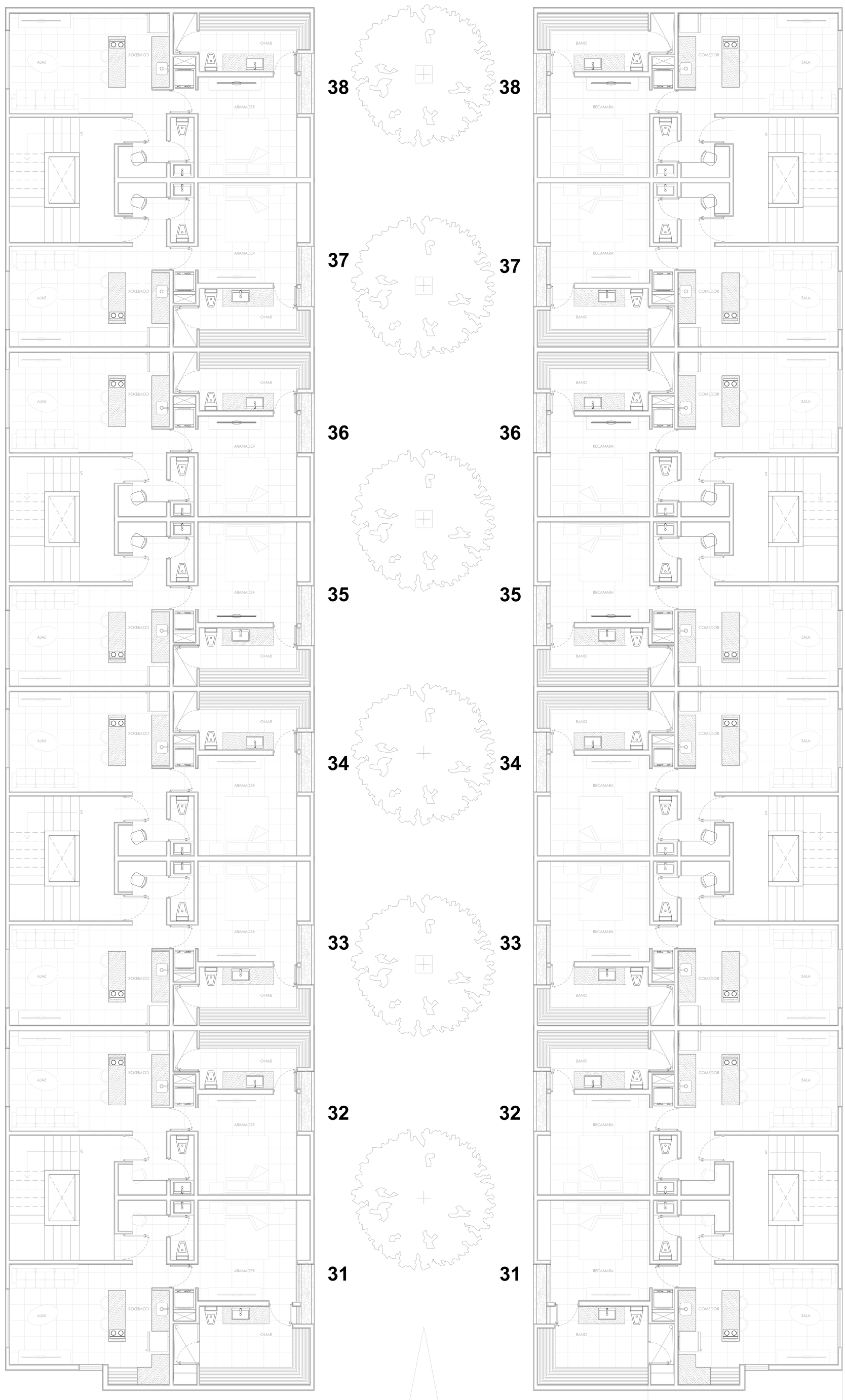

ESPACIO EN BLANCO

ARQ. MAURICIO ESPINOSA P

CALLE 17 N 391 A ENTRE 8 Y 10
COL. DIAZ ORDAZ, MÉRIDA, YUCATÁN.

TELÉFONO 9992920680

ARQ. ALEJANDRO BASORA P

TELÉFONO 9991161996

CROQUIS DE LOCALIZACIÓN

CUADRO DE AREAS

NPT + 0.00	NIVEL PISO TERMNIADO
NPT +.00	NIVEL EN CORTE
NF + 0.00	NIVEL DE FIRME
NAT + 0.00	NIVEL AZOTEA TERMINADA
NAT +3.70	NIVEL AZOTEA TERMINADA EN CORTE
NC + 0.00	NIVEL CERRAMIENTO
	CAMBIO DE MATERIAL EN PISO
	CAMBIO DE MATERIAL MURO
	CAMBIODE NIVEL EN PISO
	CANCELERIA
ALZADO A	VISTA LEVANTADA DE AREA ESPECIFICA
1	LINEA DE CORTE
A	EJE SOBRE PUNTO MEDIO DEL MURO
1.13	MEDIDA ENTRE PUNTO MEDIO DE MURO A MURO
1.13	MEDIDA INTERIOR DEL ESPACIO
	MURO DE BLOCK
	COLUMNA

CUADRO DE AREAS

SUPERFICIE TOTAL DEL TERRENO:

SUPERFICIE ÁREA VERDE:

SUPERFICIE ÁREA PERMEABLE:

M2 CONSTRUCCIÓN:

PLANOS ARQUETCTONICOS

PLANO: PLANO TERCER NIVEL	NÚMERO DE PLANO: A-03
UBICACIÓN: MERIDA, YUCATAN	
FECHA: JULIO 2022	
ESC.: 1:100	No. PLANO: 01

NORTE

PROYECTO

MONTEBELLO 36

DIRECCIÓN:

PROPIETARIO:	FIRMA:
RESPONSABLE DEL PROYECTO:	CED. PROF:
FIRMA:	
P.C.M:	FIRMA:
CLAVE DE REGISTRO:	CED. PROF:

Nota: El autor del proyecto se deslinda de la responsabilidad de cualquier medida obtenida escalando este plano. Si la medida no se encuentra descrita en el plano, el destinatario tiene que ratificarla con el Arquitecto o verificándola en sitio y no basándose en este dibujo. El suministro de este plano en formato digital es únicamente para el desarrollo y convenciencia del proyecto por lo que esta información no podrá comercializarse ni reproducirse de manera digital.Todos los datos deben ser revisados contra la copia impresa.

TERCER NIVEL

ROOFTOP
4to piso

Torre A

Torre B

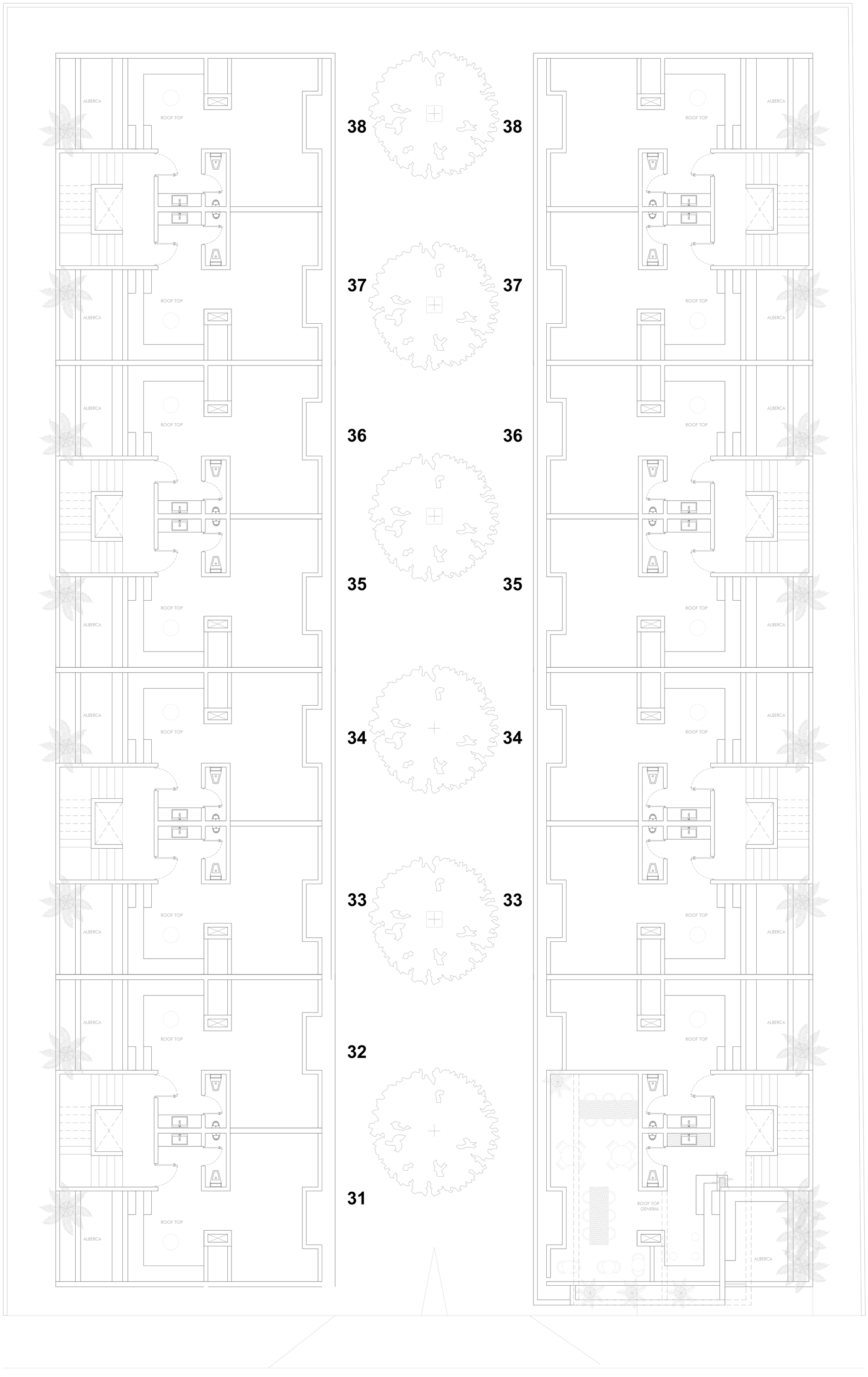

ESPACIO EN BLANCO

ARQ. MAURICIO ESPINOSA P

CALLE 17 N 391 A ENTRE 8 Y 10
COL. DIAZ ORDAZ, MÉRIDA, YUCATÁN.

TELÉFONO 9992920680

ARQ. ALEJANDRO BASORA P

TELÉFONO 9991161996

CROQUIS DE LOCALIZACIÓN

CUADRO DE AREAS

NPT + 0.00	NIVEL PISO TERMNIADO
NPT +.00	NIVEL EN CORTE
NF + 0.00	NIVEL DE FIRME
NAT + 0.00	NIVEL AZOTEA TERMINADA
NAT +3.70	NIVEL AZOTEA TERMINADA EN CORTE
NC + 0.00	NIVEL CERRAMIENTO
	CAMBIO DE MATERIAL EN PISO
	CAMBIO DE MATERIAL MURO
	CAMBIODE NIVEL EN PISO
	CANCELERIA
ALZADO A	VISTA LEVANTADA DE AREA ESPECIFICA
1	LINEA DE CORTE
A	EJE SOBRE PUNTO MEDIO DEL MURO
1.13	MEDIDA ENTRE PUNTO MEDIO DE MURO A MURO
1.13	MEDIDA INTERIOR DEL ESPACIO
	MURO DE BLOCK
	COLUMNA

CUADRO DE AREAS

SUPERFICIE TOTAL DEL TERRENO:

SUPERFICIE ÁREA VERDE:

SUPERFICIE ÁREA PERMEABLE:

M2 CONSTRUCCIÓN:

PLANOS ARQUETCTONICOS

PLANO: PLANO ROOFTOP	NÚMERO DE PLANO: A-04
UBICACIÓN: MERIDA, YUCATAN	
FECHA: JULIO 2022	
ESC.: 1:100	No. PLANO: 01

NORTE

N

PROYECTO

MONTEBELLO 36

DIRECCIÓN:

PROPIETARIO:	FIRMA:
RESPONSABLE DEL PROYECTO:	CED. PROF:
FIRMA:	
P.C.M:	FIRMA:
CLAVE DE REGISTRO:	CED. PROF:

Nota: El autor del proyecto se deslinda de la responsabilidad de cualquier medida obtenida escalando este plano. Si la medida no se encuentra descrita en el plano, el destinatario tiene que ratificarla con el Arquitecto o verificándola en sitio y no basándose en este dibujo. El suministro de este plano en formato digital es únicamente para el desarrollo y convenciencia del proyecto por lo que esta información no podrá comercializarse ni reproducirse de manera digital.Todos los datos deben ser revisados contra la copia impresa.

ROOF TOP