

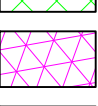








SIMBOLOGIA		OBSERVACIONES
RESTRICCIÓN FRONTAL DE 5 M:		ALTURA MÁXIMA: 10.5 M EN 3 NIVELES INCLUYENDO PRETILES.
RESTRICCIÓN POSTERIOR DE 3 M EN PLANTA BAJA:		QUEDA PROHIBIDO ALTERAR EL BUFFER DE AMORTIGUAMIENTO VEGETAL QUE SE ENCUENTRA EN LA COLINDANCIA DEL LADO POSTERIOR DEL LOTE.
RESTRICCIÓN POSTERIOR DE 4.5 M EN NIVELES SUPERIORES:		
RESTRICCIÓN LATERAL DEL LADO PONIENTE DEL LOTE DE 1.50 M:		

DATOS GENERALES	SERVICIOS	LOCALIZACIÓN
MACROLOTE: 27 Y 28 SUBCOND.: LICATA RESIDENCIAL LOTE: 23 CIRCUITO LICATA SUPERFICIE: 596.26 M2 USO: RESIDENCIAL UNIFAMILIAR ESCALA: 1:300	<ul style="list-style-type: none"> ● Agua Potable ● AP Disparo de Agua Potable Tubería Ramal 1/2"  Drenaje Sanitario ■ Registro Prefabricado de 40x60 cm o 60x60 cm conectado a Tubería PVC 6"  Ducto de Media Tensión Tubería PAD 3" a una distancia de 50cm de la esquina del predio  Ducto de Voz y Datos Tubería PVC 1" a una distancia de 75cm de la esquina del predio  Encofrado de Concreto de 40x40 cm con 20 cm de espesor  Registro Domiciliario Agua potable 25 x 40 cm ubicado en área verde 	