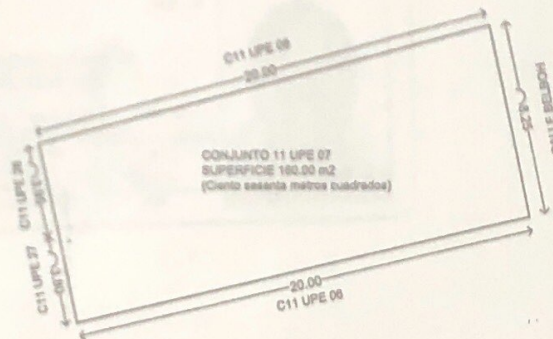


ALDEA UMM

ANEXO 2


UBICACION: SMZA. 28 MZ. 29 LOTE 1-06, CALLE BELBOH
PUERTO MORELOS, PUERTO MORELOS, Q. ROO

CONJUNTO 11
UPE-07

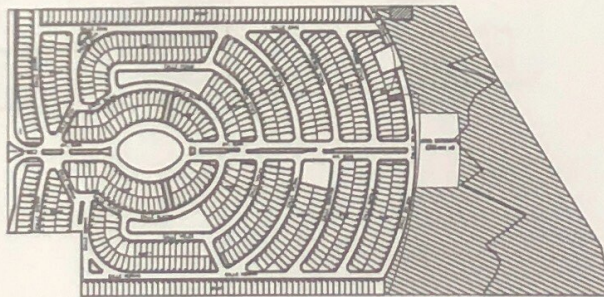


COLINDANCIAS

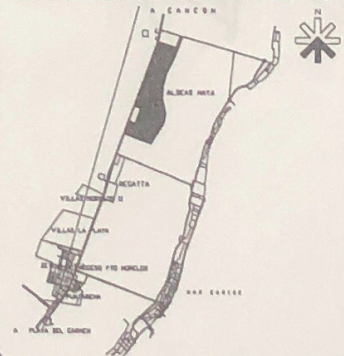
- al Norte en 20.00 m. con CONJUNTO 11 UPE 08
- al Este en 8.25 m. con CALLE BELBOH
- al Sur en 20.00 m. con CONJUNTO 11 UPE 06
- al Oeste en 3.80 m. con CONJUNTO 11 UPE 27 + 3.95 m. con CONJUNTO 11 UPE 26



UBICACION



CROQUIS DE LOCALIZACION Y NORTE



USO DE SUELO: HABITACIONAL

RESTRICCIONES	Frente	5.00 m	Superficie máxima de desplante	(COS) = 0.70 m ²
	Fondo	3.00 m	Superficie máxima de construcción	(CUS) = 2.00 m ²
	Lateral	1.00 M		
	Altura máxima	9.00 M		
	Niveles máximos	3 N		