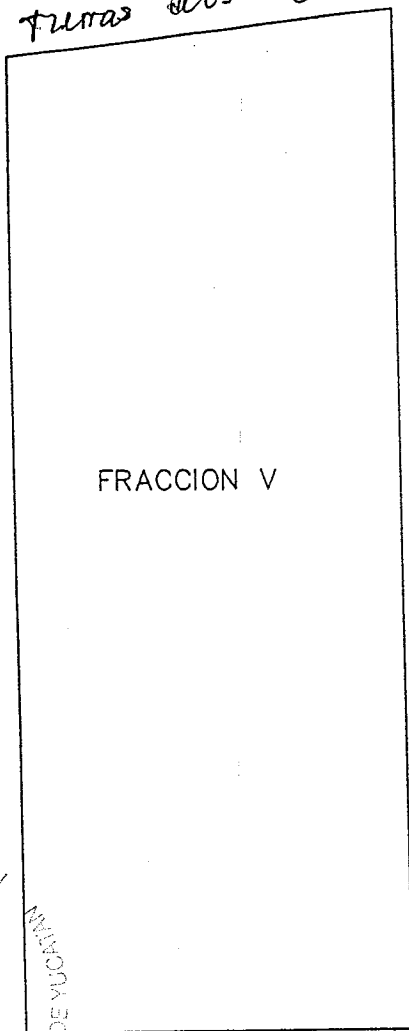
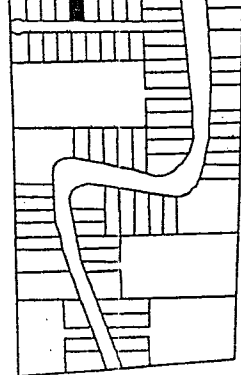


20,17
 Terreno de uso Comon

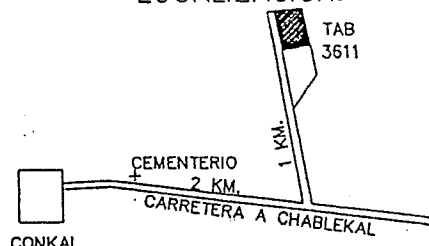


54,14

Tab. 4216



LOCALIZACION.



No. CAT.
CALLE.
NUMERO
COL.
LOC. CONKAL
MPIO. CONKAL
FOLIO.
TOMO.
LIB.

DEST. DESTINO
CAMB. -
ORIG. -
CLASE. CASA_HAB.
REG. -
GRAV. -

CONST.

ANTIGUO. ANTIGUO	
A-R	-
A-E	ANTIGUO
A-M	-
A-C	-
A-S	-
A-L	-
MODERNO. MODERNO	
M-R	-
M-E	MODERNA
M-M	-
M-C	-
M-S	-
M-L	-
INDUSTRIAL INDUSTRIAL	
I-E	-
I-M	-
I-S	-

Tabla 4214

FRACCION V

51,53

Validad

20,00



PROPIETARIO.

ESCALA. 1:400	DIBUJO. L.C.M.M.
J. DE CARTOGRAFIA	PERITO VALUADOR
LEVANTO. L.C.M.M.	

Vxm ²	FTE	FDO	IRREG.	V.R.	SUP.	VALOR DE LA FRACCION.
-	-	-	-	-	1056.75M2	\$ -
-	-	-	-	-	-	\$ -
-	-	-	-	-	-	\$ -
-	-	-	-	-	-	\$ -
VALOR TOTAL DEL TERRENO.						\$ -

J. DE PERITOS	J. DE PROCESOS
---------------	----------------

GRUPO.	TIPO.	V x m ²	SUPERFICIE.	VALOR DE LA FRACCION.
-	-	-	-	\$ -
-	-	-	-	\$ -
-	-	-	-	\$ -
-	-	-	-	\$ -
-	-	-	-	\$ -
-	-	-	-	\$ -
VALOR TOTAL DE CONSTRUCCION.				\$ -
VALOR TOTAL DEL PREDIO.				\$ -
VALOR CATASTRAL.				\$ -

FECHA
 MERIDA YUC A 22 DE JUNIO DEL 2007