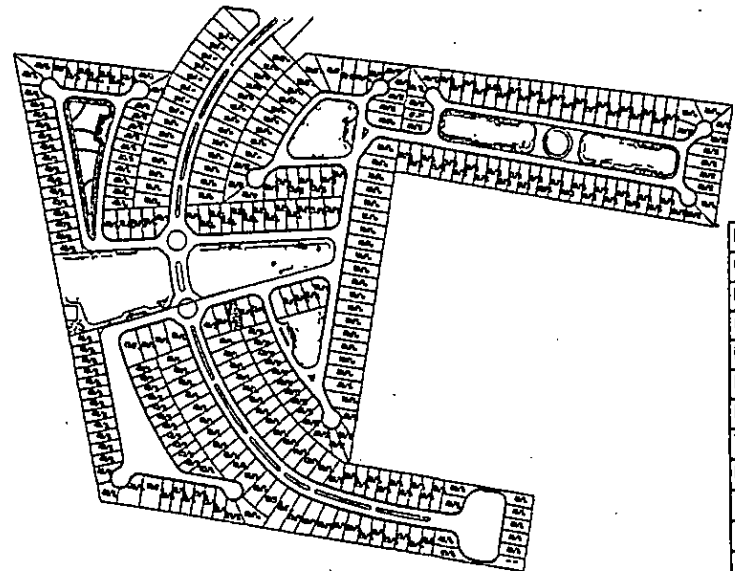
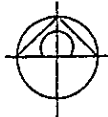
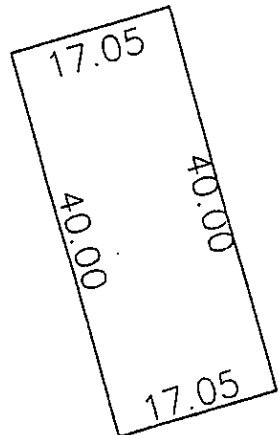


F-542027



USO COMUN VIALIDAD



Lote B102

Lote B104

Lote A55

Lote B106



LOCALIZACION	
No. CAT.	7797
CALLE	
LOTE	B103
COL.	
LOC.	PROGRESO
MPIO.	PROGRESO
FOLIO	
TOMO	
LIB.	
DEST.	
CAMB.	
ORIG.	
CLASE	RUSTICO
REG.	
GRAV.	
CONST.	
ANT. (a).	
T-A	
T-B	
ANT. MED. (b).	
T-C	
T-D	
T-E	
MOD MED (c)	
T-F	
T-G	
T-H	
MOD (d)	
T-I	
T-J	
T-K	
T-L	
ESP (e)	
T-M	
T-N	

PROPIETARIO

ESCALA	DIBUJO
1:750	MNE.
PERITO VALUADOR	REVISO

AREAS TOTALES	SUPERFICIES	VALORES
1) TERRENO	376,618.64	
2) CONSTRUCCION		
3) USO PRIVADO (TERRENO)	235,210.72	
4) COMUN DE TERRENO	141,407.92	\$
5) COMUN DE CONSTRUCCION	1,488.59	

FACTOR DE INDMSO 0.2899 %

AREAS DEL DEPARTAMENTO

6) USO PRIVADO (TERRENO)	681.81	
7) CONSTRUCCION		
8) COMUN DE TERRENO	409.90	
9) COMUN DE CONSTRUCCION	4.32	\$
		\$
	VALOR CATASTRAL	\$

NOTA: ESTE FORMATO ES UNICAMENTE PARA EL USO DE PLANOS DE PREDIOS FORMADOS BAJO EL REGIMEN DE PROPIEDAD EN CONDOMINIO.