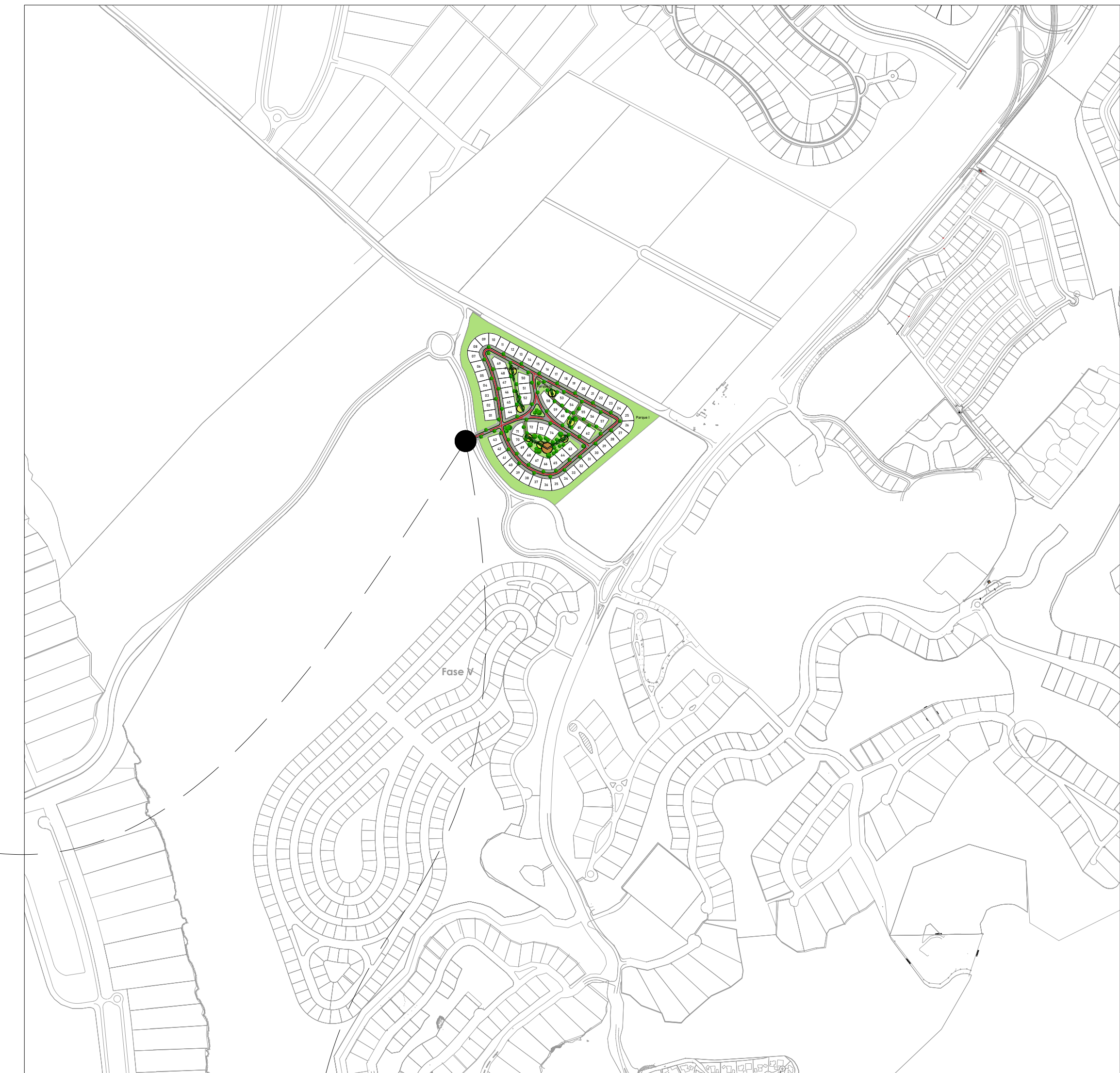


01 MASTER PLAN CAP CANA
ESC: 1:20000



02 MASTER PLAN CAP CANA
ESC: 1:10000



03 MASTER PLAN RESIDENCIAS DEL PARQUE
ESC: 1:3000



CENTRO COMERCIAL LAS CANAS,
FASE 2, 3ER NIVEL,
CAP CANA
LA ALTAGRACIA, REPUBLICA DOMINICANA.

WWW.CAPCANA.COM

PROYECTO:
RESIDENCIAS DEL PARQUE

UBICACION:
CAP CANA

PROPIETARIO:
CAP CANA S.A.

NOMBRE DE HOJA:
PLANTA DE LOCALIZACION Y UBICACION

FECHA: MAYO 2022

DISEÑO ARQUITECTONICO:
NOMBRE: _____
CODIA: _____
FIRMA: _____

DISEÑO ESTRUCTURAL:
NOMBRE: _____
CODIA: _____
FIRMA: _____

DISEÑO ELECTRICO:
NOMBRE: _____
CODIA: _____
FIRMA: _____

DISEÑO SANITARIO:
NOMBRE: _____
CODIA: _____
FIRMA: _____

PROPIETARIO:
NOMBRE: _____
CODIA: _____
FIRMA: _____

CONTRATISTA A CARGO:
NOMBRE: _____
CODIA: _____

SELLOS

CONTROL DE CAMBIO

No.	NO. DE FICHA	FECHA

GENERALES

PLANOS DE UBICACION

NO. PLANO	NO. DE PLANOS	NO. HOJA	NO. DE HOJAS	MAPEO
A-01	A-04	01	04	N
ESCALA: INDICADA				



CENTRO COMERCIAL LAS CANAS,
FASE 2, 3ER NIVEL,
CAP CANA
LA ALTAGRACIA, REPUBLICA DOMINICANA.
WWW.CAPCANA.COM

PROYECTO:
RESIDENCIAS DEL PARQUE
UBICACION:
CAP CANA
PROPIETARIO:
CAP CANA S.A.

NOMBRE DE HOJA:
PLANTA DE UBICACION

FECHA: JUNIO 2022

DISEÑO ARQUITECTONICO:
NOMBRE: _____
CODIA: _____
FIRMA: _____

DISEÑO ESTRUCTURAL:
NOMBRE: _____
CODIA: _____
FIRMA: _____

DISEÑO ELECTRICO:
NOMBRE: _____
CODIA: _____
FIRMA: _____

DISEÑO SANITARIO:
NOMBRE: _____
CODIA: _____
FIRMA: _____

PROPIETARIO:
NOMBRE: _____
CODIA: _____
FIRMA: _____

CONTRATISTA A CARGO:
NOMBRE: _____
CODIA: _____

SELLOS

CONTROL DE CAMBIO

No.	NO. DE FICHA	FECHA

GENERALES
PLANOS DE UBICACION

NO. PLANO: A-02	TOTAL DE PLANOS: A-04	NO. HOJA: 02	TOTAL HOJAS: 04	ESCALA: 1:2000	
--------------------	--------------------------	-----------------	--------------------	-------------------	--

01 MASTER PLAN RESIDENCIAS DEL PARQUE
ESC. 1:2000

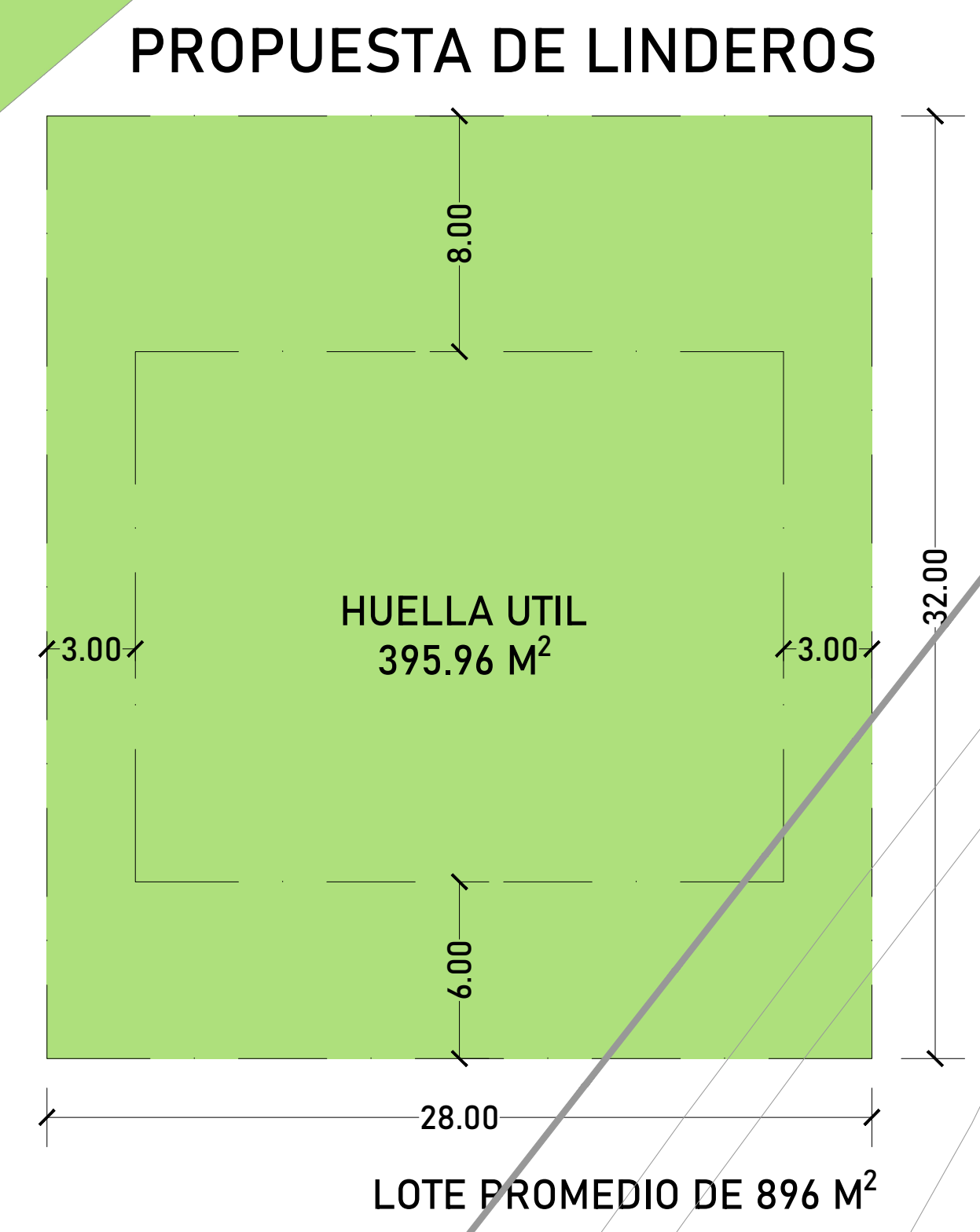
RESIDENCIAS DEL PARQUE

AREA DEL PROYECTO: 151,150.65 M ²
AREA VENDIBLE: 65,995.62 M ²
CANTIDAD DE LOTES: 74
CANTIDAD DE HABS.: 296
VIALIDAD: 1.63 KML - 1,639.68 ML

RESIDENCIAS DEL PARQUE			
No. SOLAR	M2	No. SOLAR	M2
1	879.83	38	898.64
2	884.42	39	893.43
3	885.32	40	888.96
4	886.20	41	880.66
5	900.00	42	873.11
6	918.66	43	870.21
7	935.43	44	850.30
8	936.92	45	869.96
9	938.74	46	895.78
10	883.12	47	845.93
11	916.47	48	872.16
12	895.98	49	878.50
13	896.02	50	836.54
14	896.00	51	894.28
15	895.99	52	861.42
16	896.00	53	903.01
17	895.95	54	929.03
18	895.95	55	895.96
19	895.99	56	875.73
20	895.96	57	901.53
21	895.98	58	911.60
22	895.30	59	911.60
23	895.30	60	897.51
24	940.61	61	859.51
25	976.08	62	882.11
26	902.20	63	912.17
27	894.93	64	889.66
28	896.01	65	835.43
29	896.01	66	834.02
30	898.17	67	888.81
31	898.18	68	851.31
32	895.96	69	842.77
33	896.05	70	814.99
34	887.20	71	889.29
35	946.49	72	892.32
36	925.42	73	891.37
37	914.66	74	892.54

TOTAL M2= 65,995.62

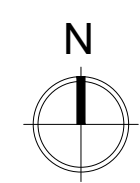
01 MASTER PLAN
ESC: 1:1000

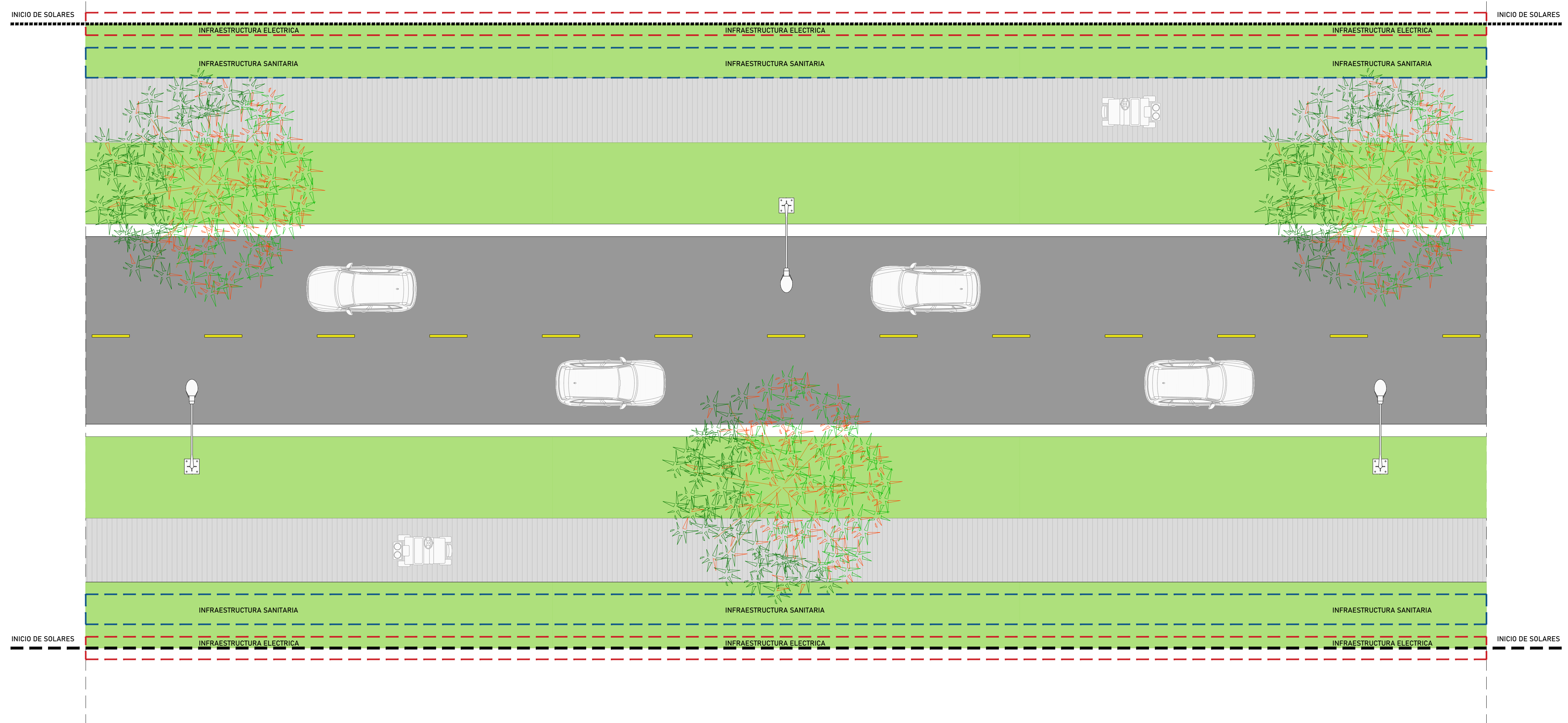


DISEÑO ARQUITECTONICO:	
NOMBRE:
CODIA:
FIRMA:
DISEÑO ESTRUCTURAL:	
NOMBRE:
CODIA:
FIRMA:
DISEÑO ELECTRICO:	
NOMBRE:
CODIA:
FIRMA:
DISEÑO SANITARIO:	
NOMBRE:
CODIA:
FIRMA:
PROPIETARIO:	
NOMBRE:
CODIA:
FIRMA:
CONTRATISTA A CARGO:	
NOMBRE:
CODIA:

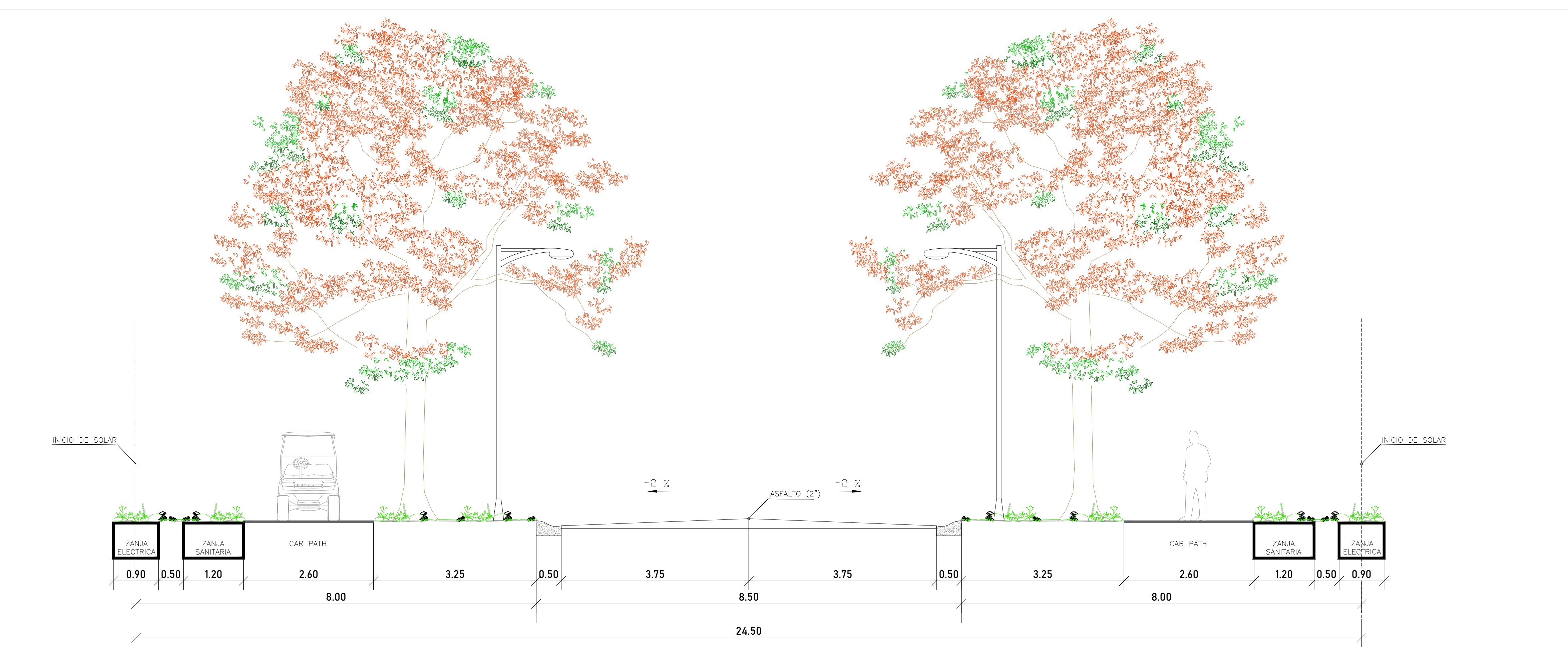
SELLOS

CONTROL DE CAMBIO		
No.	NO. DE FICHA	FECHA

GENERALES		
PLANOS DE UBICACION		
NO. PLANO: A-04	NO. DE FICHA: A-04	NO. HOJA: 04
ESCALA: INDICADA		



01 DET. PLANTA CALLE
ESC: 1:100



01 DET. SECCION CALLE
ESC: 1:50