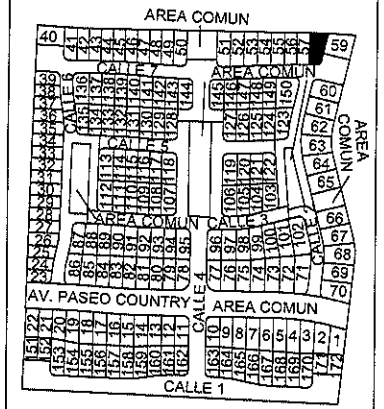
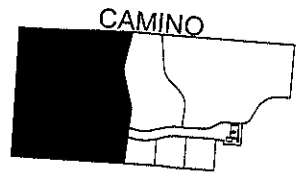



CARRETERA MERIDA-PROGRESO



COUNTRY CLUB



PLANO PROVISIONAL NO OFICIAL
EL PLANO OFICIAL SE ENTREGARÁ AL
MOMENTO DE PRESENTAR LA DEFINITIVA EN
ESTA DIRECCIÓN PARA DAR CUMPLIMIENTO
CON LO DISPUESTO EN EL ARTÍCULO 33 DEL
REGLAMENTO DEL CATASTRO EN VIGOR.

ESCALA 1:300

REVISÓ

DIBUJÓ: FANNY DIANELLY PEREZ CHI

REGISTRO: DC15-P024

FIRMA: fady1211@hotmail.com

NOTA: ESTE FORMATO ES UNICAMENTE PARA EL USO DE PLANOS DE PREDIOS FORMADOS BAJO EL REGIMEN DE PROPIEDAD EN CONDOMINIO

FECHA: 14 DE JULIO DE 2017

AREAS TOTALES	SUP. (M2)
TERRENO TOTAL SUBCOND.	78,490.07
TERRENO EXCLUSIVO SUBCOND.	50,200.04
TERRENO COMUN SUBCOND.	28,290.03
TERRENO COMUN CONDOMINIO	34,073.78
CONST. TOTAL SUBCOND.	423.72
CONST. EXCLUSIVA SUBCOND.	0.00
CONST. COMUN SUBCOND.	423.72
CONST. COMUN CONDOMINIO	0.00
CUOTA DE PARTICIPACION	0.66773%
UNIDAD DE PROP. EXCLUSIVA SUP. (M2)	
TERRENO EXCLUSIVO SUBCOND.	335.20
TERRENO COMUN SUBCOND.	188.90
TERRENO COMUN CONDOMINIO	227.52
CONST. EXCLUSIVA SUBCOND.	0.00
CONST. COMUN SUBCOND.	2.83
CONST. COMUN CONDOMINIO	0.00

NO. CAT.:	45-0000
CALLE:	-
TABLAJE:	40781
COLONIA:	-
LOTE:	58 CALLE 7
NIVEL:	-
CONDOMINIO:	PASEO COUNTRY
SUBCONDOMINIO:	PSCT-01-01
LOCALIDAD:	CHABLEKAL
MUNICIPIO:	MERIDA
USO:	SOLAR
CLASE:	RUSTICO