

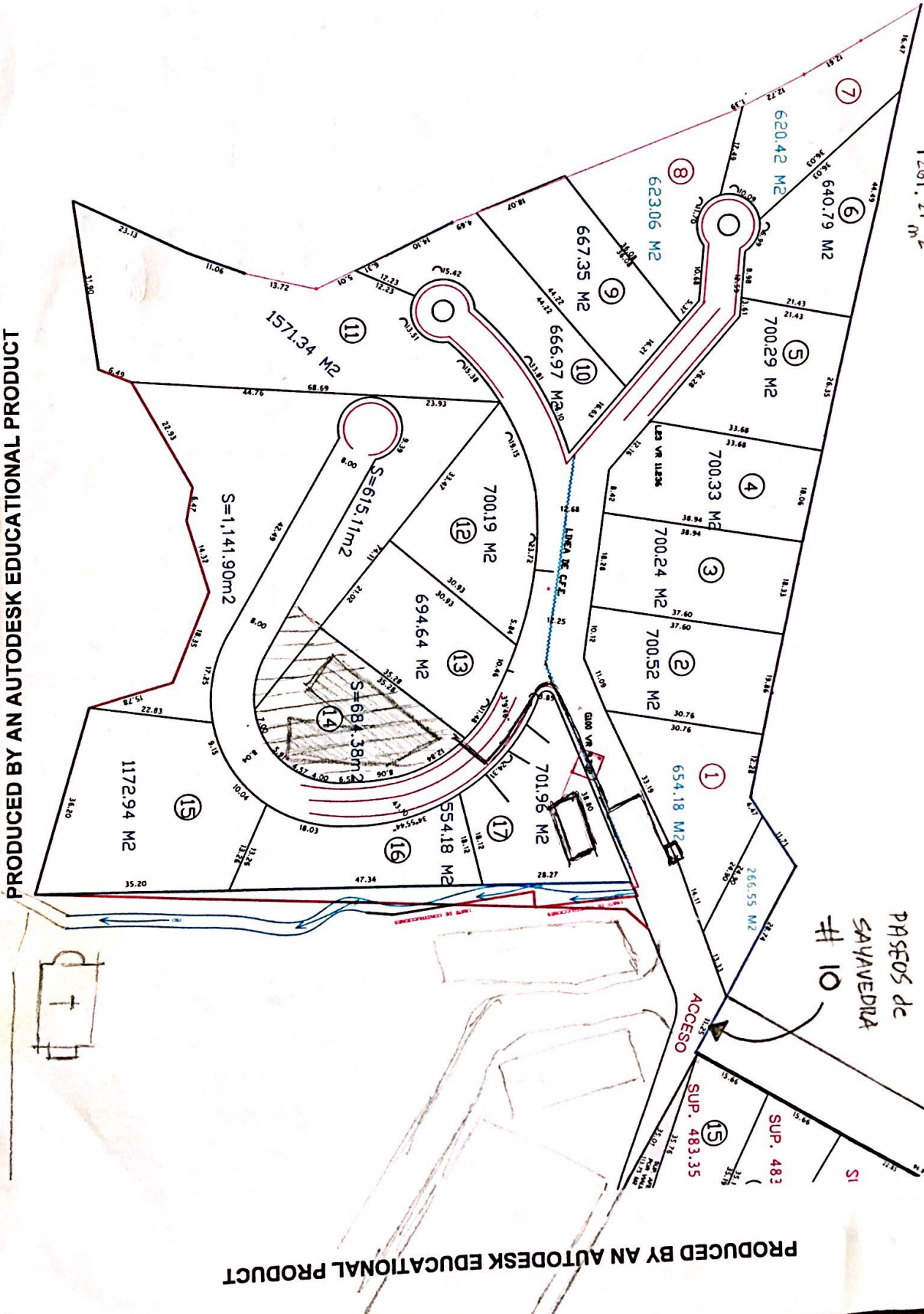
6+7

PRODUCED BY AN AUTODESK EDUCATIONAL PRODUCT

1261.21 m<sup>2</sup>

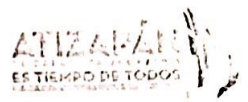
DIR. OFICIAL:

PASEOS de  
SAYAVEDRA  
# 10





H. AYUNTAMIENTO CONSTITUCIONAL  
ATIZAPAN DE ZARAGOZA



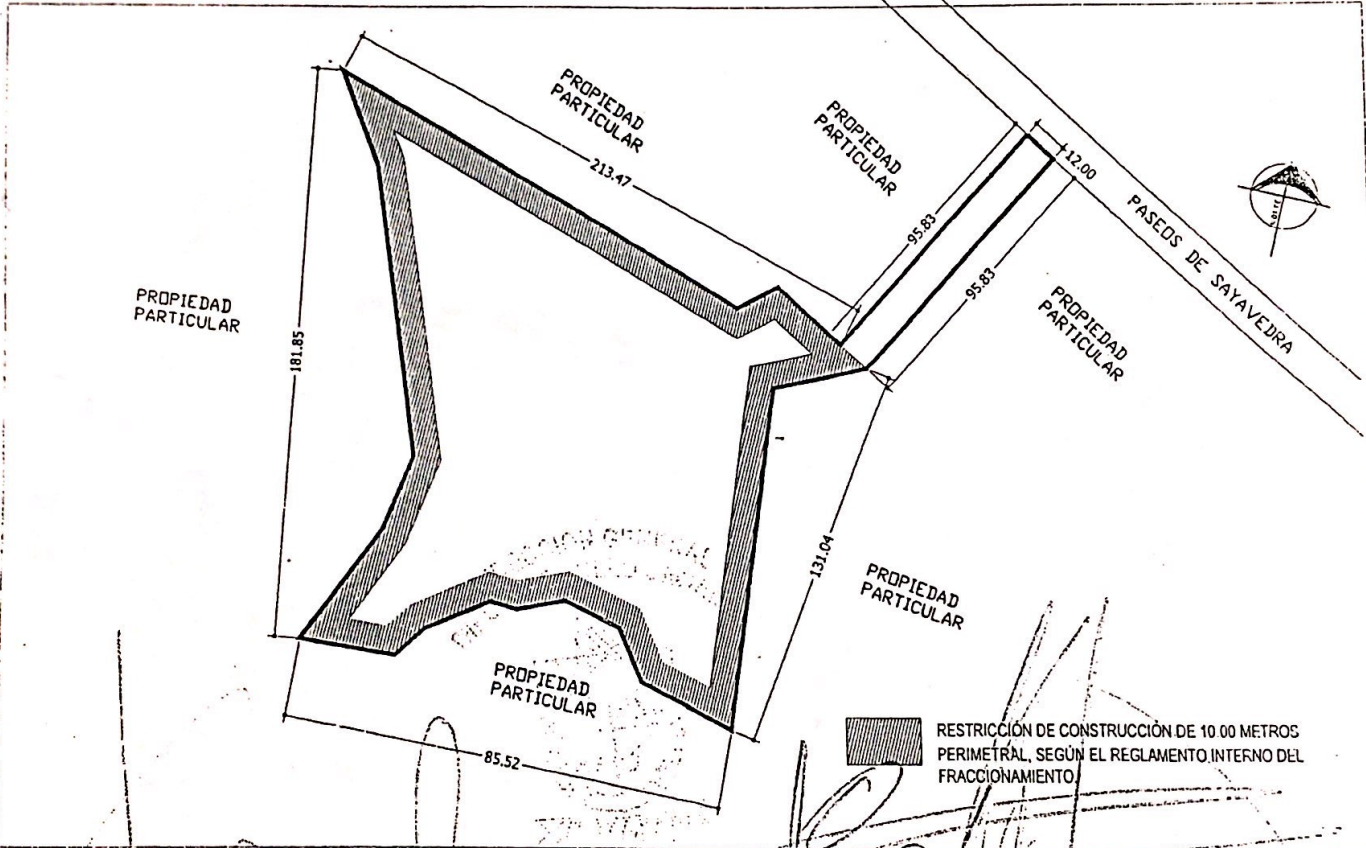
DIRECCION GENERAL DE DESARROLLO URBANO  
DIRECCION DE DESARROLLO URBANO

CONSTANCIA DE ALINEAMIENTO Y NUMERO OFICIAL No. 00693/01/11

No. OFICIAL: 10	CALLE: AV PASEOS DE SAYAVEDRA
MANZANA:	LOTE:
COLONIA:	
FRACCIONAMIENTO: PASEOS DE SAYAVEDRA	
CLAVE CATASTRAL: 1000861472000000	SUPERFICIE DEL TERRENO: 19229.79 M <sup>2</sup>

ESTE DEPARTAMENTO EN CONTESTACION A SU SOLICITUD HA SEÑALADO EL ALINEAMIENTO Y NUMERO OFICIAL QUE SE INDICA EN EL SIGUIENTE CROQUIS  
FECHA DE PAGO 13/04/2011 Atizapán de Zaragoza a Miércoles, 13 de Abril de 2011

"CON FUNDAMENTO EN LO ESTABLECIDO EN LOS ARTÍCULOS 5.10 FRACCION XIV, Y 5.59 FRACCION II INCISO F DEL CODIGO ADMINISTRATIVO DEL ESTADO DE MÉXICO, ESTA DIRECCION TIENE LAS ATRIBUCIONES NECESARIAS PARA EMITIR LA PRESENTE CONSTANCIA DE ALINEAMIENTO Y NUMERO OFICIAL"



DICTAMINO JEFÉ DEPTO. ALINEAMIENTO Y NO. OFICIAL  
ARQ. LEÓNIGIO GONZALEZ NÚÑEZ

REVISOR ASISTENTE DE LA DIRECCIÓN DE DESARROLLO URBANO  
P. ING. ARQ. AGUSTIN MARTINEZ GARCIA

AUTORIZO DIRECTOR GENERAL DE DESARROLLO URBANO  
ING. ARQ. ALEJANDRO RASGADO DELGADO

DERECHOS DE CONSTANCIA \$ 502.00 EXP. No. 00693/01/11  
RECIBO DE DERECHOS No. 697149

RECIBI ORIGINAL: ANTONIO GUERRERO GUTIERREZ

NOTA: ESTA CONSTANCIA DEJA A SALVO DERECHOS DE TERCEROS  
La vigencia del alineamiento es de un año.



# CUADRO DE ÁREAS

NÚMERO DE LOTE	SUPERFICIE	
Lote 1	654.18 m2	HABITACION PLURIF. 2 VIV.
Lote 2	700.52 m2	HABITACION UNIFAM.
Lote 3	700.24 m2	HABITACION UNIFAM.
Lote 4	700.33 m2	HABITACION UNIFAM.
Lote 5	700.29 m2	HABITACION PLURIF. 2 VIV.
Lote 6	1,261.21 m2	HABITACION PLURIF. 12 VIV.
Lote 7	823.06 m2	HABITACION PLURIF. 2 VIV.
Lote 8	1,344.03 m2	HABITACION PLURIF. 12 VIV.
Lote 9	320.72 m2	HABITACION UNIFAM.
Lote 10	722.45 m2	HABITACION PLURIF. 16 VIV.
Lote 11	1,297.45 m2	HABITACION PLURIF. 32 VIV.
Lote 12	721.57 m2	HABITACION PLURIF. 2 VIV.
Lote 13	694.64 m2	HABITACION UNIFAM.
Lote 14	630.64 m2	HABITACION UNIFAM.
Lote 15	1,019.08 m2	HABITACION PLURIF. 2 VIV.
Lote 16	573.60 m2	HABITACION PLURIF. 2 VIV.
Lote 17	706.41 m2	HABITACION PLURIF. 2 VIV.
Lote 18	422.45 m2	HABITACION UNIFAM.
Lote 19	400.33 m2	HABITACION UNIFAM.
Lote 20	266.55 m2	HABITACION UNIFAM.
SUBTOTAL	14,659.550 M2	
VIALIDAD	3,420.475 M2	
TOTAL	18,080.025 M2	

## AUTORIZACIÓN

OFICIO No. RRDUNT/23/88

DE FECHA: 23 DE NOVIEMBRE DE 1988  
A T E N T A M E N T E

AUTORIZO

ING. J. HUMBERTO CARREON ARIAS



H. AYUNTAMIENTO CONSTITUCIONAL  
ATIZAPÁN DE ZARAGOZA  
DIRECCIÓN GENERAL DE DESARROLLO TERRITORIAL



COMPROBANTE DE INGRESO DE DOCUMENTACIÓN PARA TRÁMITES

Número de Expediente: 02127/02/21

Fecha de Ingreso: 15/06/2021

Nombre: ANTONIO GUERRERO GUTIERREZ

Categoría Social:

Ubicación del Predio:

CALLE PRIVADA DE CASTILLO DE OXFORD FRACC.3 MZ. LT. 1 FRACC. COL. EX. HADA.DE SAYAVEDRA

Tipo de Trámite:

Capturista: DANIEL ARTURO MARTINEZ MARQUEZ

ALINEAMIENTO Y NUMERO OFICIAL

LOS DOCUMENTOS AQUÍ PRESENTADOS SON INGRESADOS PARA SU REVISIÓN.

PROTESTA DE DECIR VERDAD, MANIFIESTO QUE LOS DATOS Y DOCUMENTOS QUE PRESENTO SON LOS VERDADEROS Y POR LO TANTO ME HAGO SABEDOR DE LAS PENAS EN QUE INCURRA POR FALSEDAD EN TÉRMINOS DEL ARTÍCULO 156, FRACCIÓN I DEL CÓDIGO PENAL PARA EL ESTADO LIBRE Y SOBERANO DE MÉJICO, INDEPENDIEMENTE DE LA CANCELACIÓN DEL TRÁMITE SOLICITADO.

SE INFORMA QUE DEBERÁ PRESENTARSE EN VENTANILLA DE LA DIRECCIÓN GENERAL DE DESARROLLO TERRITORIAL A LOS 15 DÍAS HÁBILES DEL INGRESO DE LA SOLICITUD PARA OBTENER LA ORDEN DE PAGO CORRESPONDIENTE A SU TRÁMITE DE LICENCIA DE USO DE SUELO, ALINEAMIENTO, NÚMERO OFICIAL Y PLAN INFORMATIVA DE ZONIFICACION, O EN SU CASO EL OFICIO DE CONSIDERACIONES RESPECTO A SU SOLICITUD.

EN LA MISMA FORMA, PARA EL TRÁMITE DE LICENCIA DE CONSTRUCCIÓN DEBERÁ PRESENTAR LA CORRESPONDIENTE LICENCIA DE USO DE SUELO Y CONSTANCIA DE ALINEAMIENTO, PARA OBTENER LA RESPECTIVA ORDEN DE PAGO EN 15 DÍAS HÁBILES POSTERIORES A SU SOLICITUD, O EN SU CASO EL LISTADO DE OBSERVACIONES A LA MISMA PARA QUE SEAN SUBSANADAS.

---

ANTONIO GUERRERO GUTIERREZ  
Nombre y Firma del contribuyente