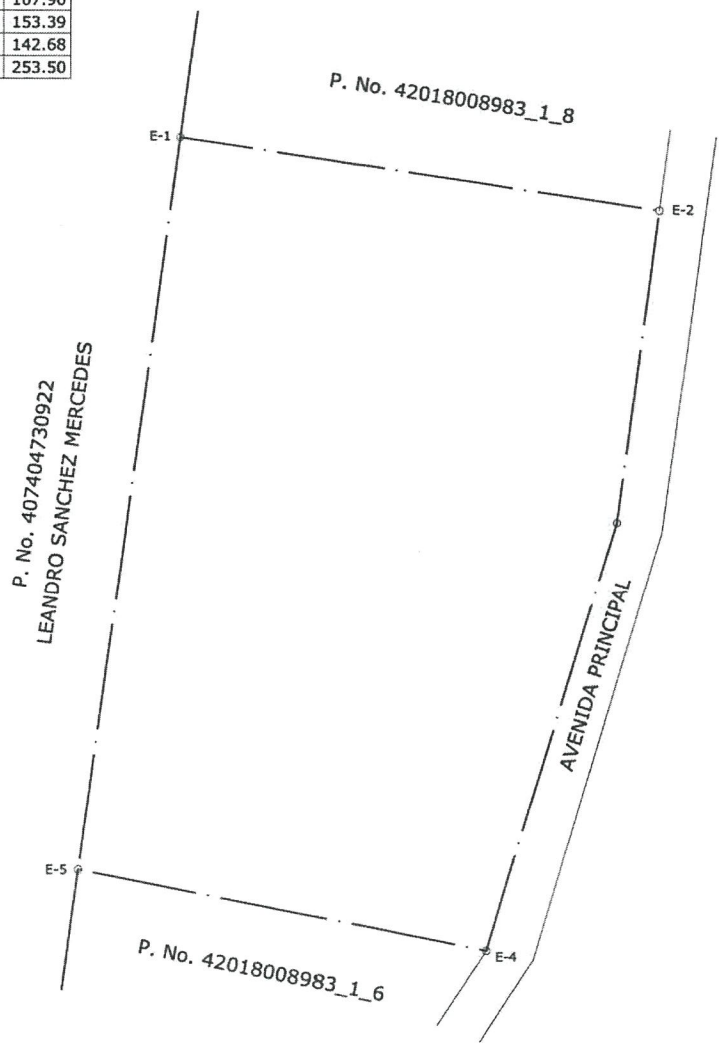
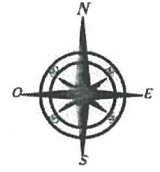




PROYECCION UTM ZONA 19 NORTE				
VERTICE	X	Y	RUMBO	DIST.
1	470813.86	2044575.77	S81°32'E	166.22
2	470978.27	2044551.29	S07°44'W	107.90
3	470963.76	2044444.37	S16°59'W	153.39
4	470918.95	2044297.67	N79°05'W	142.68
5	470778.85	2044324.70	N07°56'E	253.50



PUNTOS GEOREFERENCIADOS			
PROYECTO DE UTM ZONA 19 NORTE			
FACTOR DE ESCALA COMBINADO: 1:970133 4226305			
PUNTO	X	Y	MATERIALIZACION
P.G.1	470786.049	2043807.332	HITO DE HIERRO
P.G.2	470955.159	2043829.543	HITO DE HIERRO
FECHA			06/07/2018 12:42 PM
DE	FECHA	DE	FECHA
INICIA	434	FINIA	158/2016



<b>REPUBLICA DOMINICANA</b> <b>PODER JUDICIAL</b> <b>JURISDICCION INMOBILIARIA</b> <b>DIRECCION REGIONAL DE MENSURAS CATASTRALES</b> <b>DEPARTAMENTO ESTE</b>					
<b>PLANO INDIVIDUAL</b>					
OPERACIÓN: SUBDIVISION					
DES	L:  DCP 407404847460				
DESIGNACIÓN CATASTRAL DE ORIGEN: P. No. 407404934428 DESIGNACIÓN TEMPORAL: P. No. 42018008983_1_7					
PROVINCIA: SAN PEDRO DE MACORIS					
MUNICIPIO: SAN PEDRO DE MACORIS					
SECCION:					
LUGAR: VILLA MAGDALENA					
REFERENCIAS DE UBICACIÓN: EL INMUEBLE SE ENCUENTRA UBICADO EN LA AUTOVIA DEL ESTE, A UIVOS 521.20 mts., DEL CRUCE DE RAMON SANTANA.					
SUPERFICIE PARCELA: 40,966.76 m2.	ESCALA: 1: 1,600				
OBSERVACIONES :					
<table border="1"> <tr> <td>No. LAMINA</td> <td>14</td> </tr> <tr> <td>8</td> <td></td> </tr> </table>		No. LAMINA	14	8	
No. LAMINA	14				
8					
Certifico haber realizado el trabajo en el terreno conforme a lo dispuesto en el Reglamento General de Mensuras Catastrales.					
 <b>AGRM. YONATHAN A. MARTINEZ ALMONTE</b> CODIA: 30464					
De conformidad con lo dispuesto en el Reglamento General de Mensuras Catastrales. FECHA Y FIRMA DEL DIRECTOR DIRECCION REGIONAL DE MENSURAS CATASTRALES DEPARTAMENTO ESTE					

LEYENDA:  
EL METODO DE LEVANTAMIENTO UTILIZADO HA SIDO EN TIEMPO REAL (RTK).  
PARA LA MONUMENTACION DE LOS PUNTOS PG HA EN TIEMPO REAL (RTK), 180 EPOCAS.