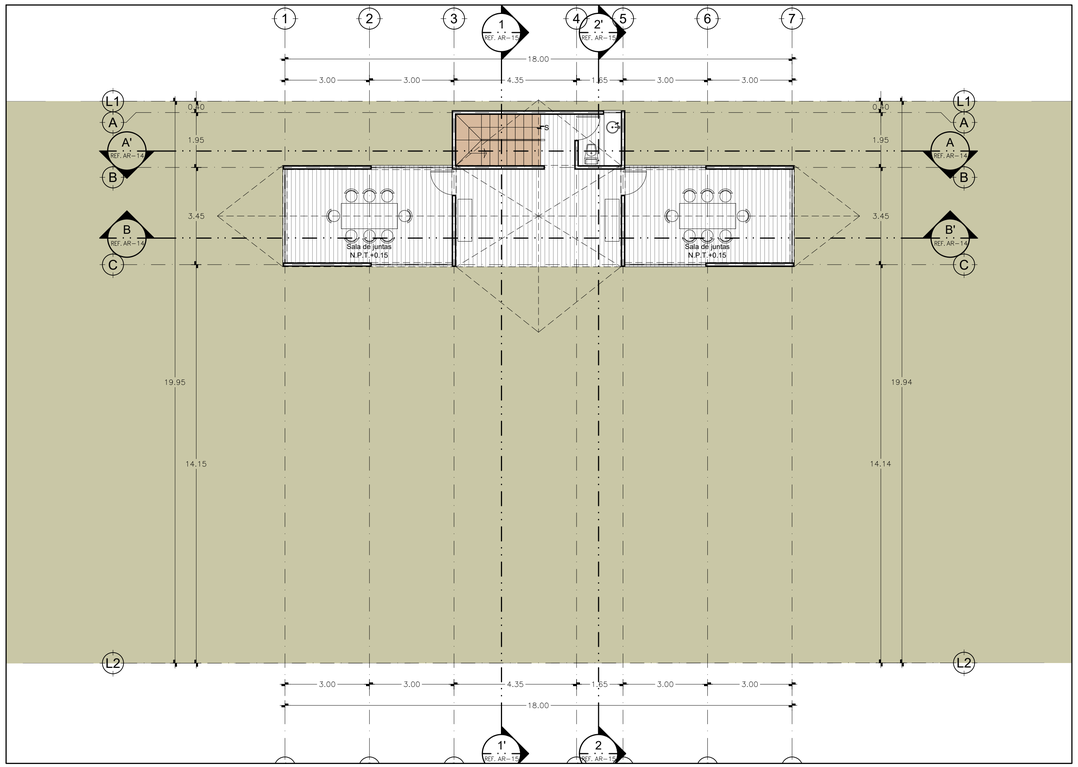

PALAPA AMENIDADES PLANTA BAJA 1:100

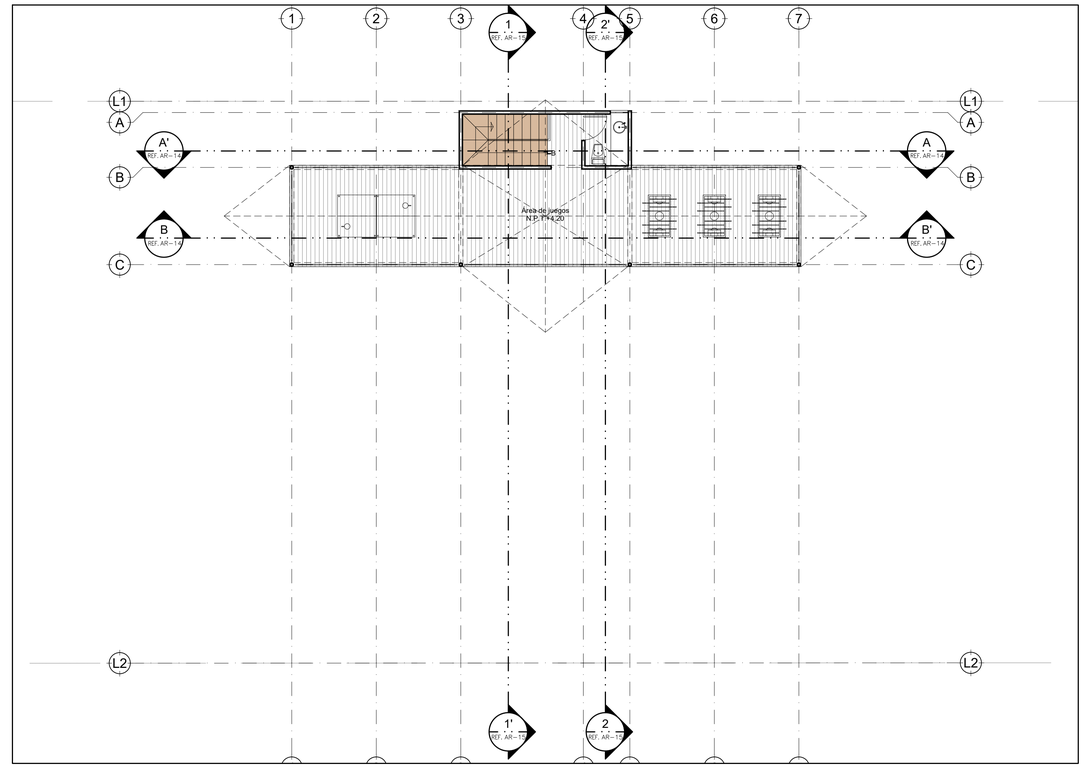

PALAPA AMENIDADES PLANTA ALTA 1:100

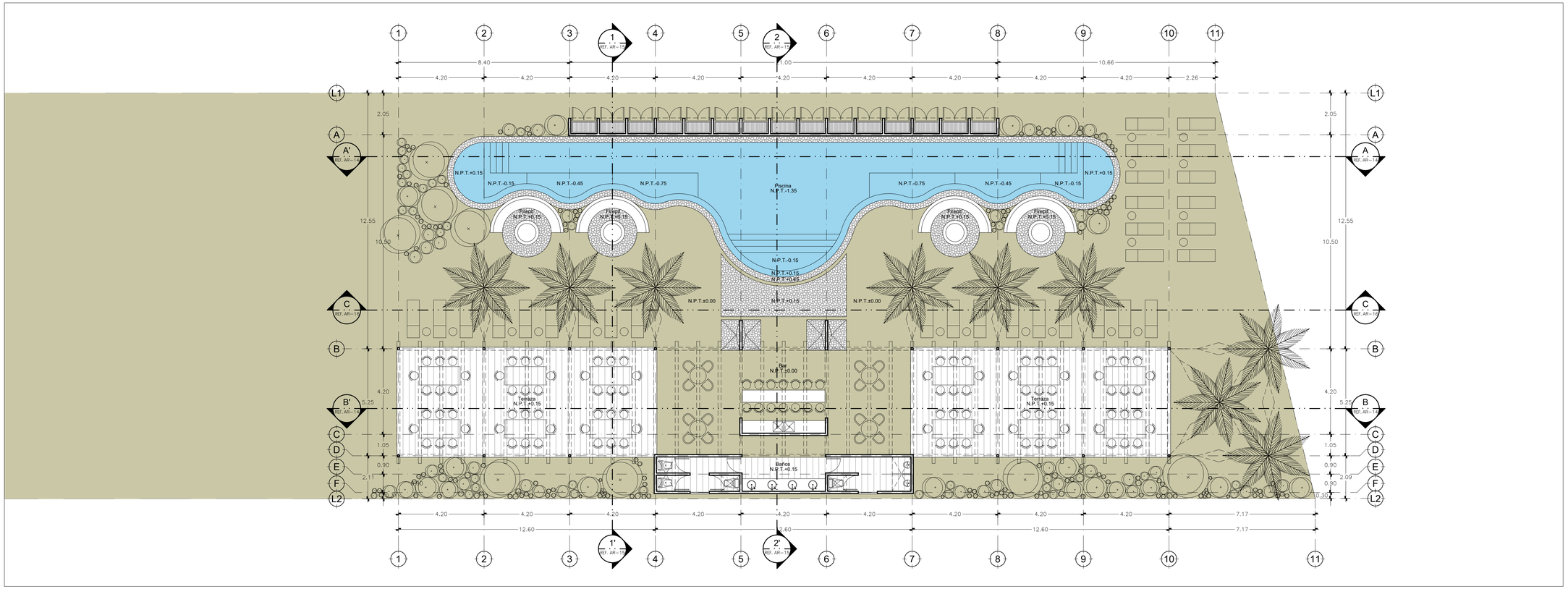

PÉRGOLA Y PISCINA PLANTA BAJA 1:100

CROQUIS DE LOCALIZACION



SIMBOLOGIA Y NOTAS :

- INDICA COTA A EJE
- INDICA COTA A PAÑOS
- INDICA NIVEL DE PISO TERMINADO
- INDICA NIVEL DE AZOTEA TERMINADA
- INDICA NIVEL DE PISO TERMINADO
- INDICA NIVEL DE AZOTEA TERMINADA
- INDICA NIVEL DE PRETIL
- INDICA NIVEL DE CUMBRERA
- INDICA NIVEL SUPERIOR DE TRABE
- INDICA SECCION Y REFERENCIA A PLANO DE CORTES
- INDICA FACHADA Y REFERENCIA A PLANO DE FACHADAS
- INDICA PENDIENTE
- INDICA NIVEL BAJO DE LOSA
- INDICA NIVEL DE BARANDAL
- INDICA NIVEL BAJO CERRAMIENTO
- INDICA NIVEL DE ANTEPECHO
- N.A. INDICA NIVEL DE ANTEPECHO
- N.C. INDICA NIVEL INF. DE CERRAMIENTO
- N.I.P. INDICA NIVEL INF. DE PLAFON
- INDICA CAMBIO DE NIVEL
- INDICA CORTE POR FACHADA Y REFERENCIA A PLANO DE CORTES POR FACHADAS
- INDICA DETALLE DE ALBAÑILERIA Y REFERENCIA A PLANO DE DETALLES

NOTAS GENERALES
1. TODOS LOS ELEMENTOS ESTAN DIBUJADOS CON MEDIDAS TERMINADAS.
2. TODAS LAS MEDIDAS SERAN VERIFICADAS EN OBRA
3. LAS COTAS RIGEN AL DIBUJO.
4. EL CONTRATISTA DEBERA VERIFICAR TODAS LAS DIMENSIONES Y CONDICIONES MOSTRADAS EN LOS PLANOS ANTES DE COMENZAR LA OBRA. CUALQUIER DIFERENCIA DEBERA SER REPORTADA AL IRREGULARIDAD Y/O CONFLICTOS RELACIONADOS CON EL PROYECTO. EL TRABAJO EN EL AREA DEL PROBLEMA SERA SUSPENDIDO HASTA SER APROBADO POR EL ARQUITECTO RESPONSABLE.
5. EL CONTRATISTA VERIFICARA TODAS LAS CONDICIONES EXISTENTES ANTES DE COMENZAR LA OBRA; SI ENCUENTRA DIFERENCIAS HARA CONTACTO CON EL ARQUITECTO RESPONSABLE.
6. EL CONTRATISTA DEBERA COORDINARSE CON LOS FABRICANTES Y PROVEEDORES ANTES DE COMENZAR EL TRABAJO RELACIONADO.
7. EL CONTRATISTA DEBERA NOTIFICAR AL ARQUITECTO SUPERVISOR DE CUALQUIER TRABAJO IMPREVISTO QUE AFECTE EL COSTO DEL PROYECTO. EL TRABAJO EXTRA Y/O COSTO DE TAL IMPREVISTO DEBERA SER APROBADO POR ESCRITO ANTES DE SU ELABORACION.

DERECHOS DE AUTOR

EL CONTENIDO DE ESTE PLANO Y TODOS SUS DETALLES SON PROPIEDAD DE MAURICIO GALLEGOS ARQUITECTOS. EL CONTENIDO Y SU INFOMACION UNICAMENTE PODRA SER USADO PARA ESTE PROYECTO Y TODA REPRODUCCION TOTAL O PARCIAL REQUIERE AUTORIZACION DEL AUTOR.

OBSERVACIONES:

GRUPO MAPRO

mg
www.mauriciogallegos.com

PROYECTO :
DEPARTAMENTOS MANGATA
PROPIETARIO :

PLANO
ARQUITECTÓNICO
PLANTAS DE AMENIDADES

UBICACION
SAN BRUNO, YUCATÁN

ESCALA: 1:100

CLAVE : ARQ-10

ARCHIVO : /Servidormac/proyectos/DEPARTAMENTOS MANGATA

IMPRESO EL : OCTUBRE 31 DE 2021

SELLOS Y FIRMAS