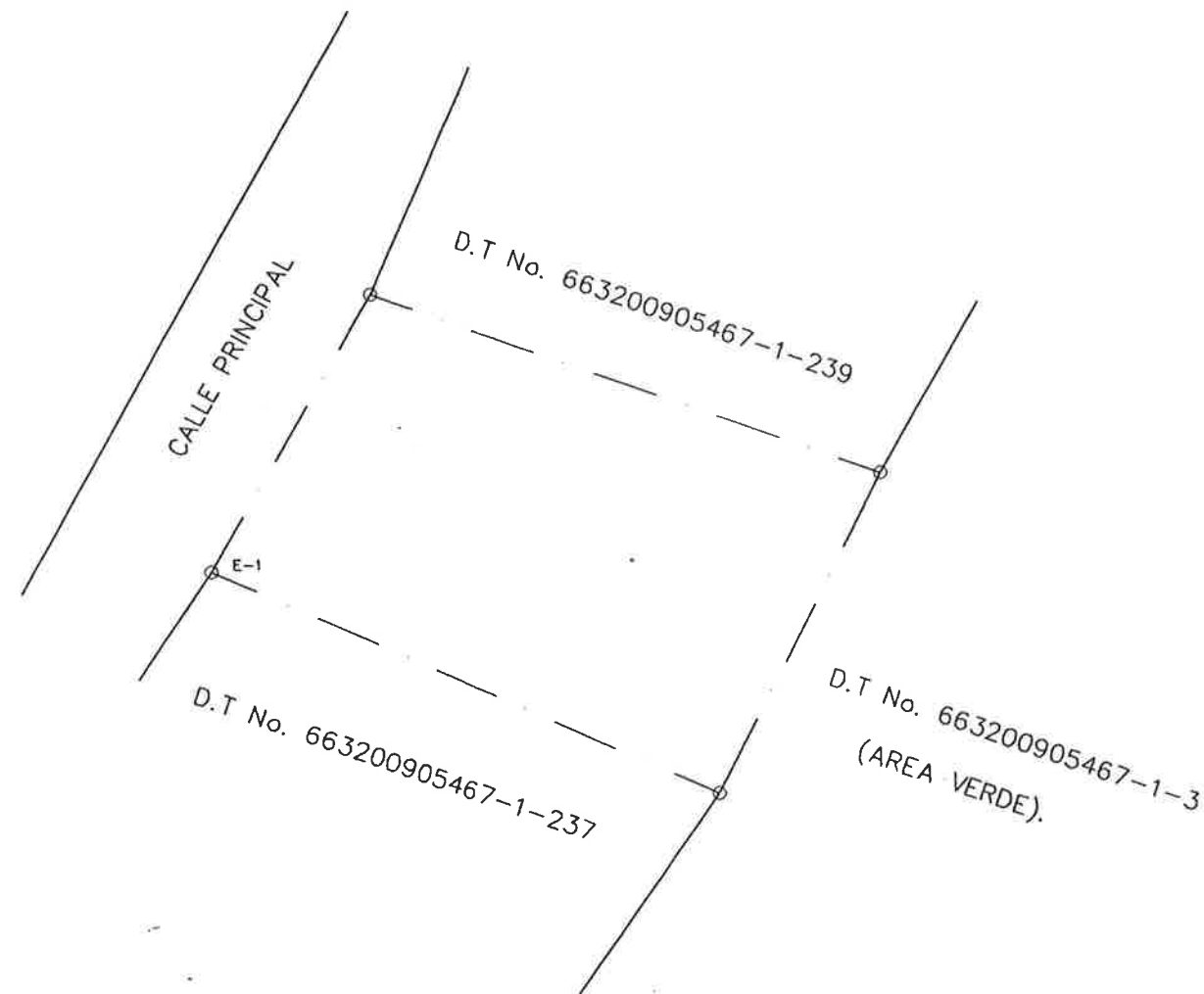




Est.	Rumbo	Dist.
1-	N 30°-21' E	24.86
2-	S 70°-03' E	41.84
3-	S 28°-00' W	27.96
4-	N 65°-41' W	42.55

Est	X	Y
1	559914.07	2059397.37
2	559926.63	2059418.82
3	559965.97	2059404.55
4	559952.84	2059379.86



REPUBLICA DOMINICANA PODER JUDICIAL JURISDICCION INMOBILIARIA DIRECCION REGIONAL DE MENSURAS CATASTRALES DEPARTAMENTO CENTRAL	
PLANO INDIVIDUAL	
OPERACIÓN: SUBDIVISION	
DESIGNACION CATASTRAL POSICIONAL:	
505599934909	DESIGNACION TEMPORAL 320905467_1_238
DESIGNACIÓN CATASTRAL DE ORIGEN: 67-B-251 DEL D.C.No.11/3ra	
DESIGNACIÓN TEMPORAL: 663200905467-1-238	
PROVINCIA: LA ALTAGRACIA	
MUNICIPIO: HIGUEY	
SECCION: VERON	
LUGAR: VISTA CANA	
REFERENCIAS DE UBICACIÓN: A MAS O MENOS 2Km DE LA CARRETERA BAVARO-FIUSA ENTRANDO POR EL CASTILLO.	
SUPERFICIE PARCELA: 1105.16 m2	ESCALA : 1: 600
OBSERVACIONES:	No. LAMINA
	1 / 1
Certifico haber realizado el trabajo en el terreno conforme a lo dispuesto en el Reglamento General de Mensuras Catastrales  Agrim. JUANITO JIMENEZ DE LOS SANTOS CODA: 6381	De conformidad con lo dispuesto en el Reglamento General de Mensuras Catastrales  DIRECTOR DIRECCION REGIONAL DE MENSURAS CATASTRALES DEPARTAMENTO CENTRAL