DocuSign Envelope ID: BA4C2DEC-E594-4EB4-AB3E-AA145D360970

ALDEA UMM

ANEXO 2

UBICACION: SMZA. 28 MZ. 29 LOTE 1-06, CALLE KUPALA
PUERTO MORELOS, PUERTO MORELOS, Q. ROO

CONJUNTO 9
UPE-23

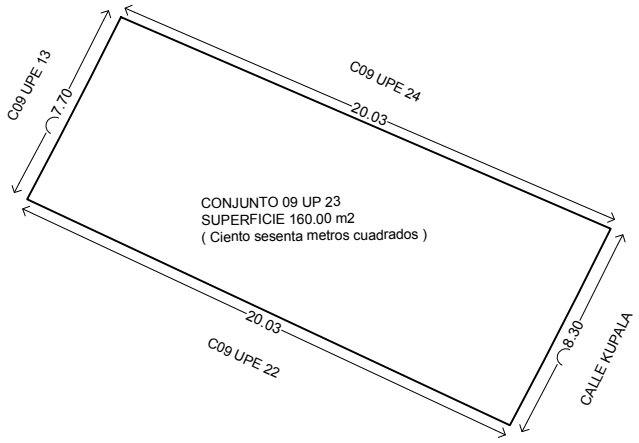

COLINDANCIAS

al Norte en 20.03 m. con CONJUNTO 09 UPE 24
al Este en 8.30 m. con CALLE KUPALA
al Sur en 20.03 m. con CONJUNTO 09 UPE 22.
al Oeste en 7.70 m. con CONJUNTO 09 UPE 13

DocuSigned by:
Jaime Ruben Kirnos Ramirez
1999BB2881D340E...

UBICACION

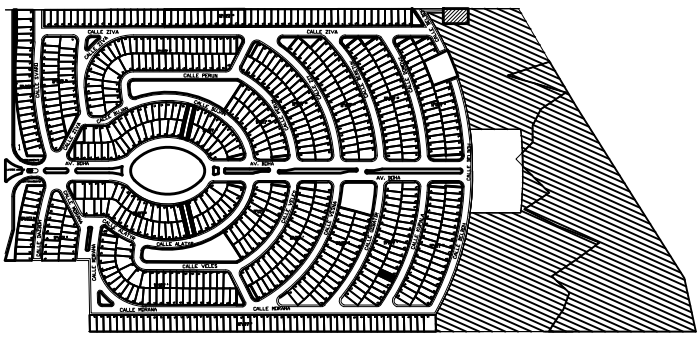

CROQUIS DE LOCALIZACION Y NORTE

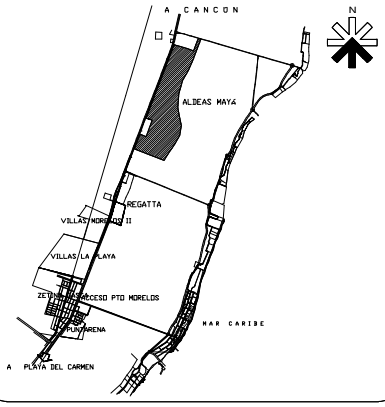

USO DE SUELO: HABITACIONAL

RESTRICCIONES		
	Frente	5.00 m
	Fondo	3.00 m
	Lateral	1.00 M
	Altura máxima	9.00 M
	Niveles máximos	3 N

Superficie máxima de desplante	(COS) =	0.70 m2
Superficie máxima de construcción	(CUS) =	2.00 m2