

SIMBOLOGÍA:

	INDICA LINEA DE PROYECCION		AGUA FRÍA
	INDICA LINEA DE CORTE		AGUA CALIENTE
	INDICA NIVEL DE PISO TERMINADO		SANTIFERROS GRISSES
	INDICA NIVEL DE LOSA TERMINADA		SANTIFERROS NEGROS
	INDICA CAMBIO DE NIVEL		PLUMBERÍA
	INDICA BALANTE DE AGUA PLUVIAL		AGUA FRÍA
	AGUA FRÍA		AGUA CALIENTE
	AGUA CALIENTE		SANTIFERROS GRISSES
	SANTIFERROS GRISSES		SANTIFERROS NEGROS
	SANTIFERROS NEGROS		PLUMBERÍA

ANOTACIONES:

CUADRO DE ÁREAS		
SUPERFICIE DEL TERRENO	300.00 M ²	100%
ÁREA A CONSTRUIR SOTERRADO	-	
ÁREA A CONSTRUIR PLANTA BAJA	139.03 M ²	
ÁREA A CONSTRUIR PLANTA ALTA	132.73 M ²	
ÁREA TOTAL A CONSTRUIR	271.75 M ²	
C.O.S.		
C.O.S. (sin construcción)		
ÁREAS VERDES		
ÁREA JARDINADA		
ÁREA PERMEABLE		
ÁREA ABSORBIDA		
EXCAVACIÓN CISTERNA	6 M ³	
EXCAVACIÓN SOTERRADO	-	
EXCAVACIÓN PIEDRA	10 M ³	
EXCAVACIÓN TOTAL	16 M ³	
TERRELLA P.V.	13.70 M ²	
MARCOS PERMETRALS (P.V. x B. x H.)	12.04 M ³	
ALTEZA TOTAL	8.30 m	
ALTEZA ENTERRADO	3.35 m	
CANTIDAD DE ESTACIONAMIENTO	7	

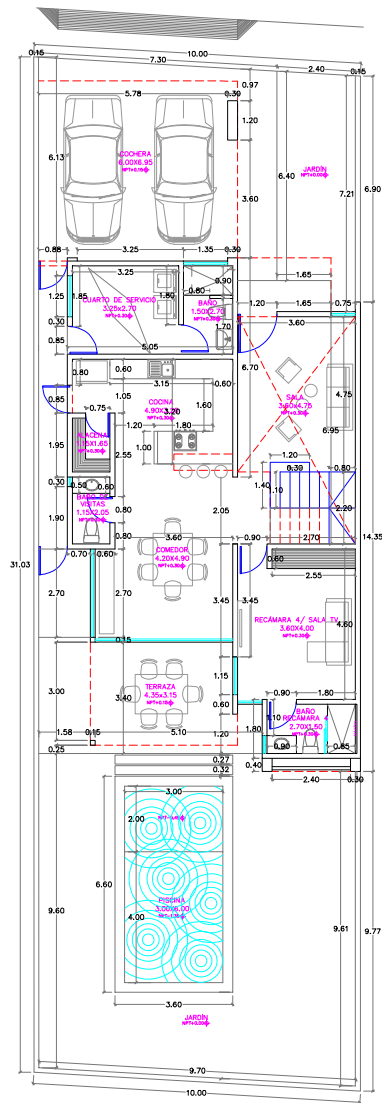
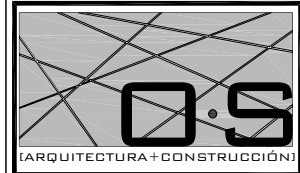
PROYECTO: CASA MARGARITAS O1 FECHA: ABRIL 2019

PROYECTO: CASA MARGARITAS O1
PROPIETARIO: SR. MAURICIO MEDINA DIAZ

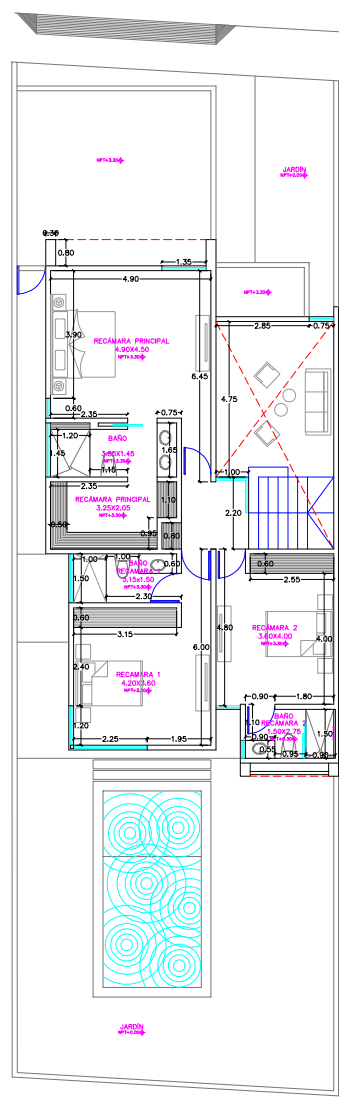
CLAVE: ALB 01 DESCRIPCIÓN: PLANO DE ALBAÑILERÍA

ESCALA: 1:75

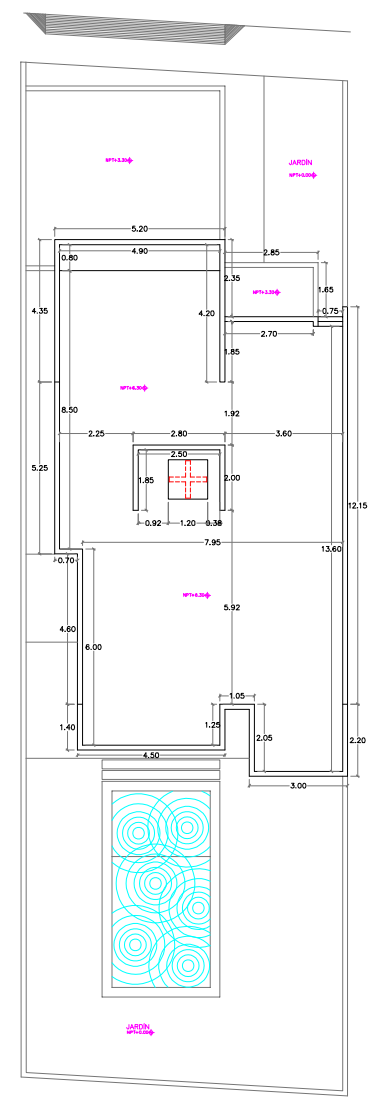
NOTA: VER CORTES PARA LOS DETALLES



PLANTA BAJA



PLANTA ALTA



PLANTA CONJUNTO