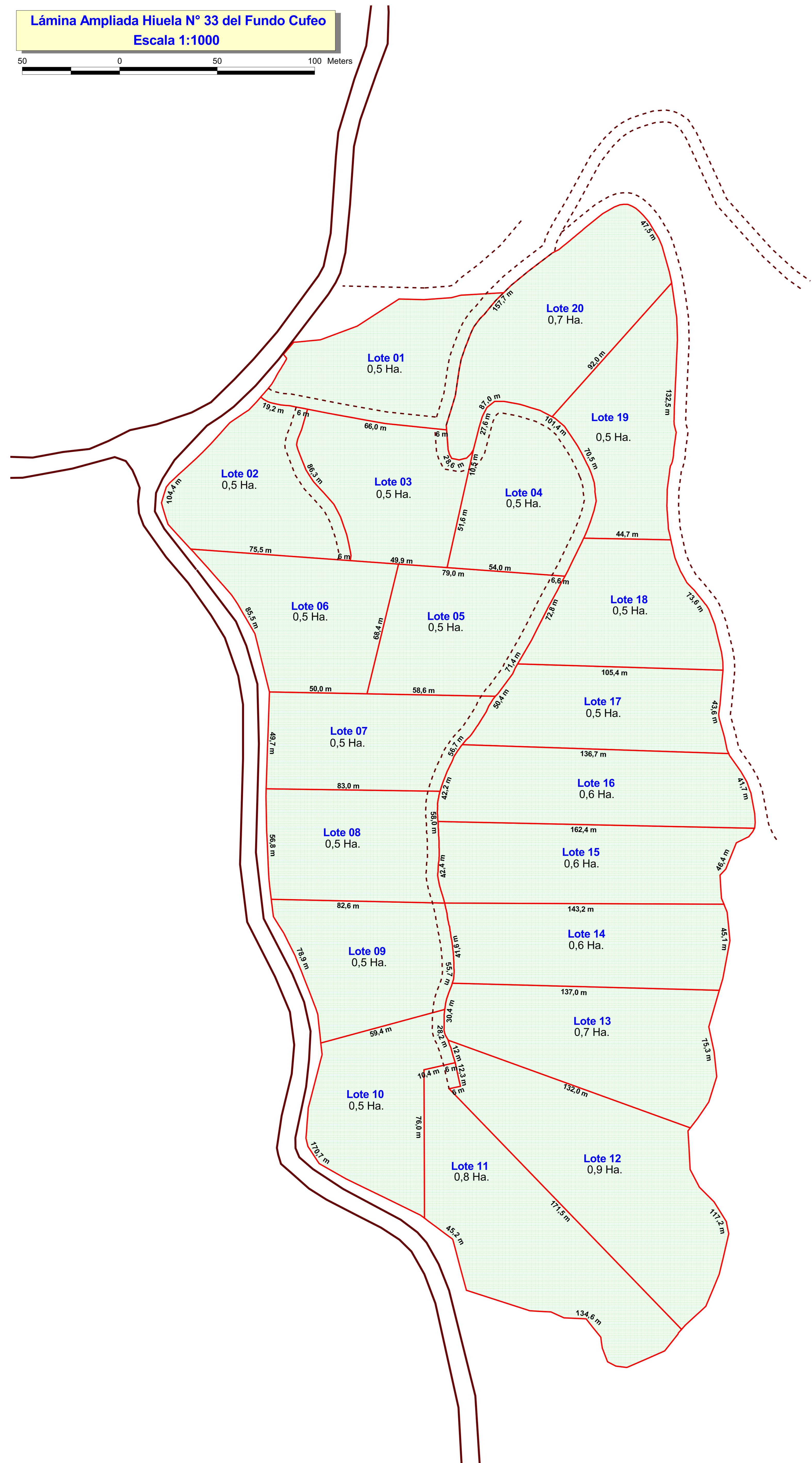


Lámina Ampliada Hiuela N° 33 del Fundo Cufeo  
Escala 1:1000



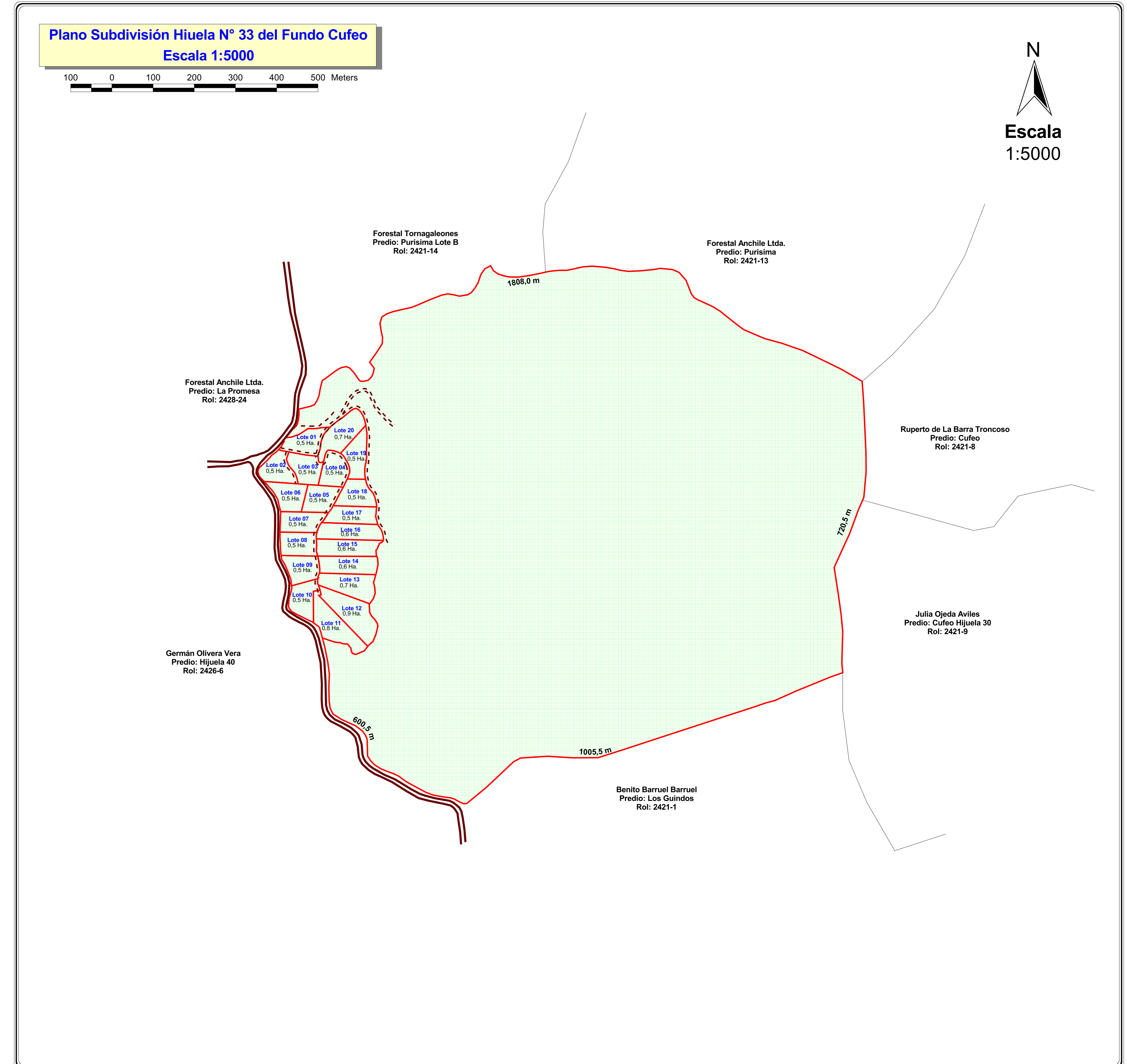
N  
Escala  
1:1000



Plano Subdivisión Hiuela N° 33 del Fundo Cufeo  
Escala 1:5000



N  
Escala  
1:5000



PREDIO HIJUELA N° 33 DEL FUNDO CUFEO

REGIÓN : De Los Rios ROL : 2421 - 2  
PROVINCIA : Valdivia SECTOR : Los Guindos  
COMUNA : Valdivia SUPERFICIE: 138 Has. aprox.  
INSCRIPCIÓN : Fojas 2696 N° 4294 Año 2004 CBR Valdivia

PROPIETARIO

Sociedad Daruich Daruich Limitada  
RUT: 76.189.640-0  
Representante Legal: Farid Daruich Acle  
RUT: 14.427.348-6



SIMBOLOGÍA


- Camino Público
- Camino de Servidumbre
- Límite Predial

BASE CARTOGRÁFICA

Levantamiento Topográfico con Estación Total

Datum WGS 84

Huso 18 S



Ejecutó

Cristian Vera Sáez  
Rut: 13.403.200-1  
Ingeniero Forestal



CUADRO DE SUPERFICIE

Lotes	Sup. Total (Ha)	Ancho Servidumbre (m)	Sup. Servidumbre (Ha)
Lote 01	0,5	6 m	0,10
Lote 02	0,5	6 m	0,05
Lote 03	0,5	6 m	0,02
Lote 04	0,5	6 m	0,09
Lote 05	0,5	6 m	0,04
Lote 06	0,5	0	0
Lote 07	0,5	6 m	0,03
Lote 08	0,5	6 m	0,04
Lote 09	0,5	6 m	0,03
Lote 10	0,5	6 m	0,02
Lote 11	0,8	6 m	0,01
Lote 12	0,9	0	0
Lote 13	0,7	0	0
Lote 14	0,6	0	0
Lote 15	0,6	0	0
Lote 16	0,6	0	0
Lote 17	0,5	0	0
Lote 18	0,5	0	0
Lote 19	0,5	0	0
Lote 20	0,7	0	0
Hiuela 33	126,6	0	0
<b>TOTAL</b>	<b>138,0</b>		<b>0,43</b>