



AYUNTAMIENTO DE MÉRIDA
DIRECCIÓN DEL CATASTRO DEL MUNICIPIO DE MÉRIDA
CEDULA CATASTRAL

FECHA: 30/07/2018

FOLIO DEL PREDIO: 0000509468
 NUMERO DE CEDULA: 0005644590

UBICACIÓN

CATASTRAL: 35-0000
 NOMENCLATURA: TABLAJE 49597
 COL/FRACC:

LOCALIDAD: CHOLUL
 USO: SOLAR
 CLASE: RÚSTICO

ZONA DEL PREDIO: 2

PROPIETARIOS

NOMBRE COMPLETO
 DESARROLLOS MVD, SOCIEDAD ANONIMA DE CAPITAL VARIABLE

TITULO DE PROPIEDAD NUMERO: 1006

FECHA: 31/05/2018

PARTIDA: 0
 VOLUMEN: 0

FOLIO: 1242895
 LIBRO: 1

TOMO: 0
 No. INSCRIPCION: 2348155

NOTARIO O ESCRIBANO QUE AUTORIZO

NOMBRE: LIC. MANUEL EMILIO GARCIA FERRON

NUMERO: 89

MOTIVO DE EXPEDICIÓN:

DEFINITIVA DE DIVISION - FRACCIÓN 4 DEL QUE PROVIENE DEL TABLAJE 42918

SUPERFICIES:

VALORES:

TERRENO: 297.17 M2
 CONSTRUCCIÓN: 0.00 M2

\$ 112,330.26
 \$ 0.00
 (1) VALOR CATASTRAL: \$ 112,330.26

La presente cédula está fundada y motivada en los artículos 35 fracción I y 115 fracción IV de la Constitución Política de los Estados Unidos Mexicanos, en el artículo quinto transitorio del Decreto por el que se declara reformado y adicionado el artículo 115 de la Constitución Política de los Estados Unidos Mexicanos; artículo 30 fracción VI de la Constitución Política del Estado de Yucatán; artículos 41 inciso C) fracción XI y 89 fracción X de la Ley de Gobierno de los Municipios del Estado de Yucatán; artículos 3 fracción IV y 4 de la Ley del Diario Oficial del Gobierno del Estado de Yucatán; artículos 44, 45 y 46 de la Ley de Hacienda del Municipio de Mérida; artículos 1 fracciones I y II y 2 fracciones I, II, V, VI del Reglamento de Actos y Procedimientos Administrativos del Municipio de Mérida; artículos 1, 2, 3 fracciones II y III, 4 fracciones I, VIII, XII, XV, XVI, XVIII, XIX, XXV, XXXI, XLV, XLVIII, LVIII, LIX, LX, LXI, 5, 7, 8, 10 fracciones III, IV y V, 11 fracciones I, II y III, 12, 13 fracciones I, III, IV, X, XI, XII, XIV, XXII, XXIII, XXV, XXXVI, XXXI, XXXIV, XXXV, XL, XLI y XLIV, XLVIII y LI, 14, 15 fracciones IX, X, 16 fracciones XI y XII, 18, 20 fracciones I incisos A, B, C, D, E, F, G, H, I, J, K y L, II inciso A, IX inciso E, 35, 41, 42, 43, 44, 45, 46, 47, 48, 49, 50, 51 y 51 BIS del Reglamento de Catastro del Municipio de Mérida.

(1) La resolución consignada en la presente cédula catastral podrá ser reconsiderada a petición de parte interesada, siempre que haya elementos de procedencia y previo análisis realizado por la autoridad que la emitió.

* De conformidad con el Plan de Desarrollo Urbano y la Ley de Ingresos de Hacienda Municipal. Consulta www.merida.gob.mx/OrdenamientoTerritorial y www.merida.gob.mx/municipio/portal/norma/contenido/pdfs/archivos2015-2018/LeyIngresosHacienda18.pdf.

JEFATURA DE PROCESOS

DIRECTOR

LIC. MIGUEL ANGEL NEGRON MARTINEZ

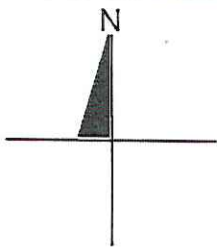
ING. HEIDE JOAQUIN ZETINA RODRIGUEZ

15

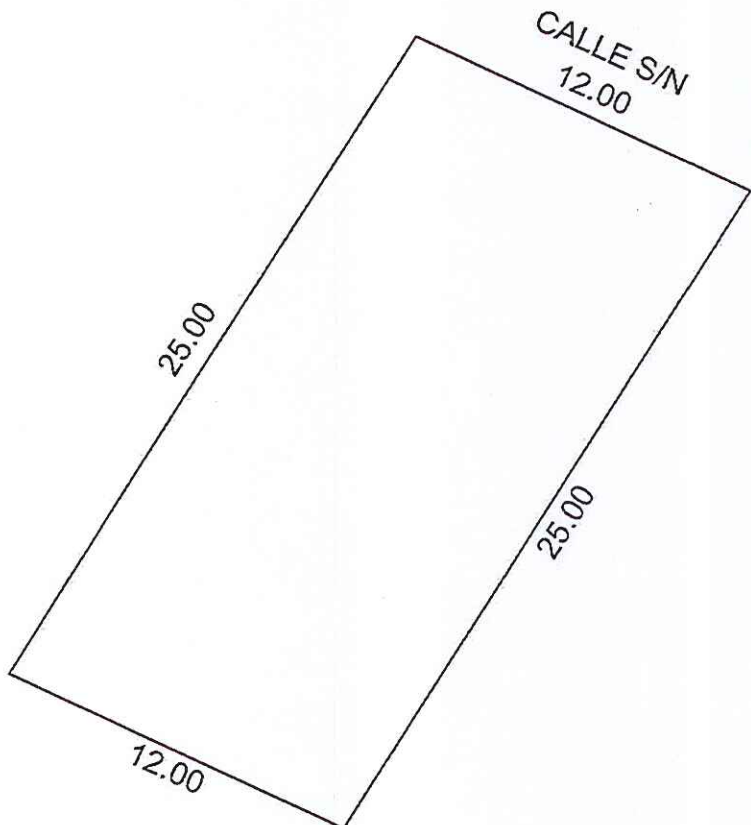
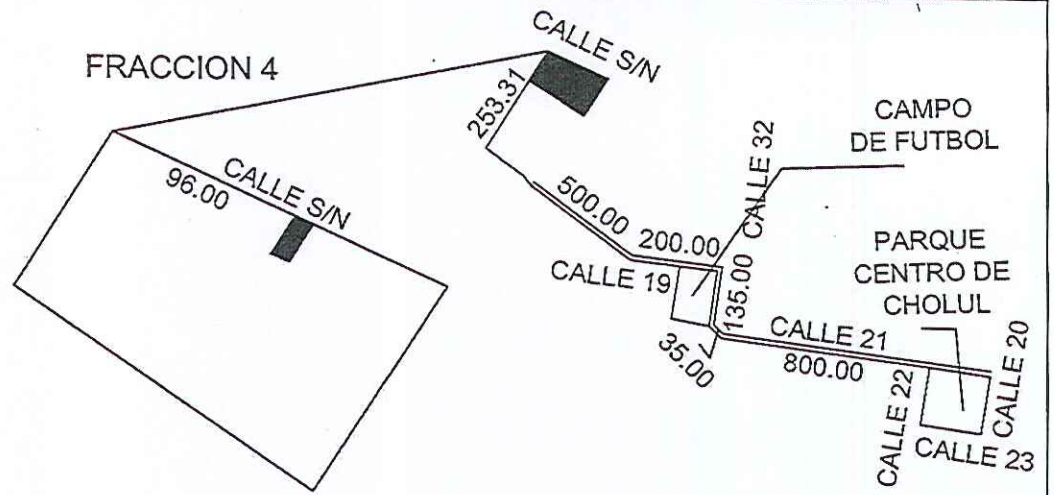
F2

MANM/CNMM-0000988822-0001815040-F0000509468





FRACCION 4



ESCALA 1:250	REVISÓ 
-----------------	---

DIBUJÓ: NELSY NOEMY URIBIA RUIZ

REGISTRO: DC15-U011

FIRMA: ur_nelsy@hotmail.com

FECHA: 2 DE ABRIL DE 2018

SUP. DE TERRENO (M2)
297.17

CONSTRUCCION		
GRUPO	TIPO	SUP.(M2)
-	-	-
-	-	-
-	-	-
-	-	-
-	-	-
-	-	-
-	-	-
-	-	-
-	-	-
-	-	-
-	-	-
-	-	-
-	-	-
-	-	-
-	-	-
-	-	-
-	-	-
-	-	-
-	-	-
-	-	-
-	-	-

NO. CAT.:	35 0000
CALLE:	-
TABLAJE:	49597
COLONIA:	-
LOCALIDAD:	CHOLUL
MUNICIPIO:	MERIDA
USO:	SOLAR
CLASE:	RUSTICO