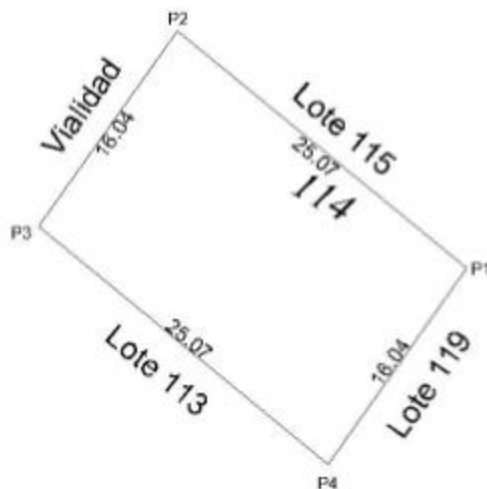
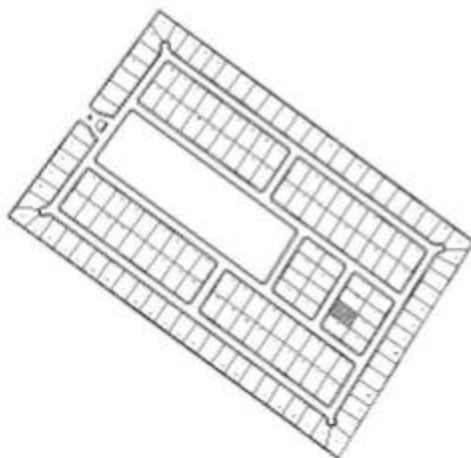


LOCALIZACIÓN



CUADRO DE CONSTRUCCION					
VERTICE	LADO	DIST	ANGULO	CSTC	NOTIC
P1	P1 - P2	25.07	84°18'12"	489036.275	2277726.153
P2	P2 - P3	16.04	85°42'48"	489036.930	2277766.091
P3	P3 - P4	25.07	84°18'12"	489036.675	2277732.585
P4	P4 - P1	16.04	85°42'48"	489036.218	2277737.038

Área 20111 m²
 Área 0.94211 ha
 Puntaje: 92.23 pt



UBICACION



Área: 20.111 Ha
 Área: 0.94211 Ha
 Puntaje: 92.23 pt

ESCALA 1:400

ÁREA = 401.11 M²

N° CTAS	PINCA	TABAJE	COLOMB	LOCALIDAD	MUNICIPIO	CLASE	USO	CAMBO
19-091-66		134		ISATA BELGISEN	SOLIDARIDAD	DUSTRO	EDUAT	

VALOR DE TERRENO	
SUPERFICIE	VALOR
401.11 M ²	

VALOR DE CONSTRUCCION	
GRUPO	VALOR
1	
2	
3	
4	
5	
6	
7	
8	
9	
10	

DEPARTAMENTO	GRUPO	TPO	NIVEL	VAL2	SUPERFICIE	VALOR

VALOR CATASTRAL TOTAL	VALOR

SOLIDARIDAD, QUINTANA ROO A MARZO 2020

VALOR CATASTRAL TOTAL

DESMARILLO PUNTA DIAMANTE

UBICACION: PUERTO AVENTURAS
 MUNICIPIO: SOLIDARIDAD
 ESTADO: QUINTANA ROO

CON: 1400 / 200

CON: 1400 CLAVE: TP 1

DE: EL APROBADO

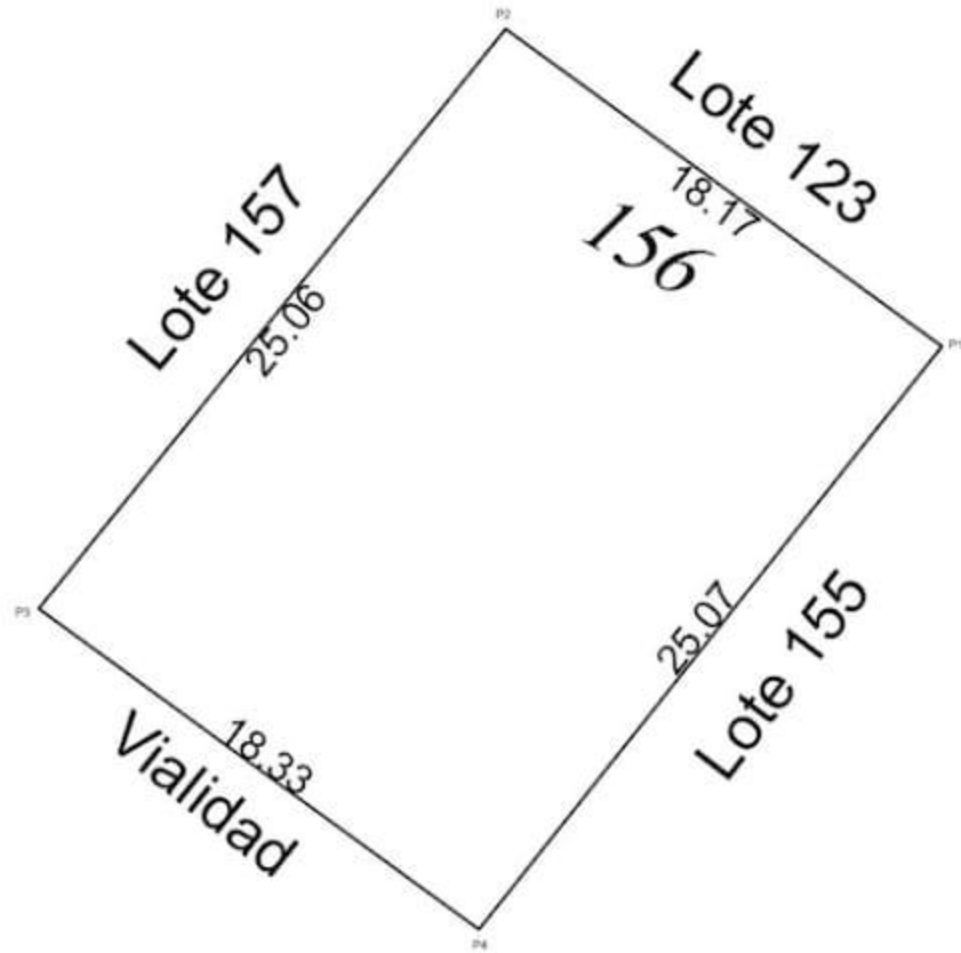
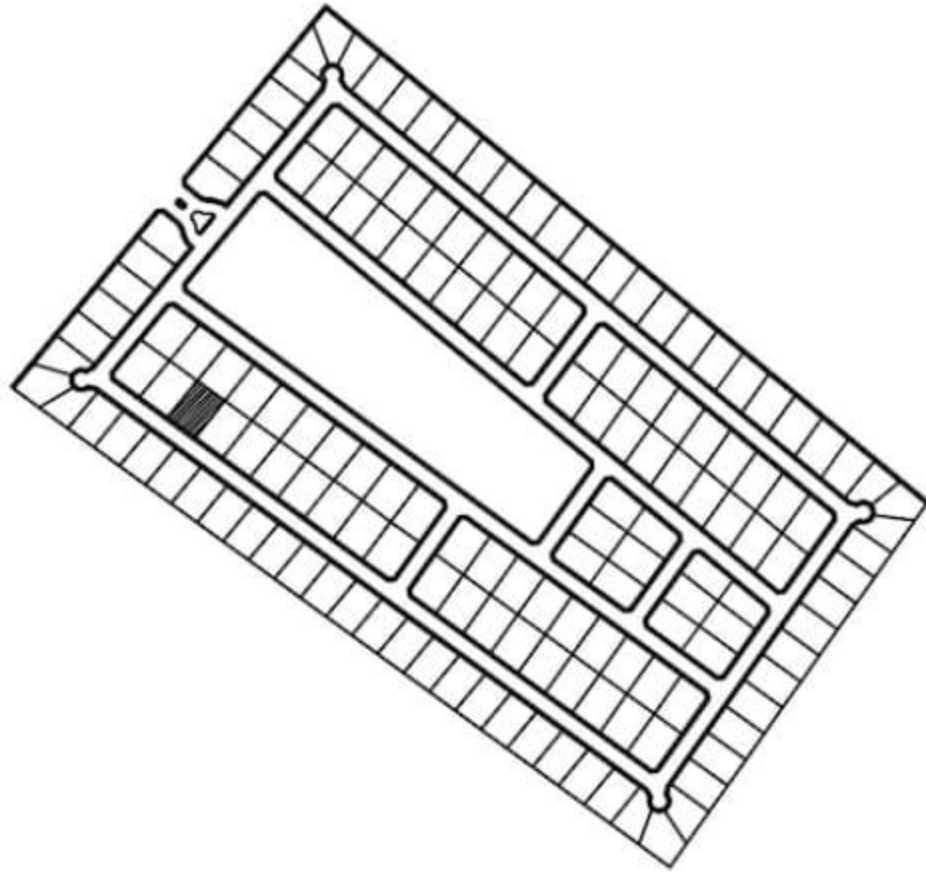
Etapa MADEIRA



PUNTA
DIAMANTE
Tu Tierra cerca del Mar



LOCALIZACIÓN



UBICACION



LOTES HABITACIONALES: 2160 ETAPAS HABITACIONALES: 14 LOTES USO MIXTO: 4

CUADRO DE CONSTRUCCION					
VERTICE	LADO	DIST.	ANGULO	ESTE	NORTE
P1	P1 - P2	18.17	87°35'4"	468622.544	2277651.801
P2	P2 - P3	25.06	92°46'40"	468607.850	2277662.496
P3	P3 - P4	18.33	87°16'18"	468592.138	2277642.972
P4	P4 - P1	25.07	92°21'57"	468606.951	2277632.172

Area: 457.05 m²
 Area: 0.04571 ha
 Perimetro: 86.64 ml

PROYECTO :
DESARROLLO PUNTA DIAMANTE

PROPIEDAD DE:

UBICACIÓN: PUERTO AVENTURAS
 MUNICIPIO: SOLIDARIDAD
 ESTADO: QUINTANA ROO

FECHA: MAYO / 2020

ESCALA: 1:400
 CLAVE : TP 1

DEBUJO: TEC.

REVISO : APROBO :

ESCALA 1:400

AREA = 457.05 M2

N° CTAS	FINCA	TABLAJE	COLONIA	LOCALIDAD	MUNICIPIO	CLASE	USO	CAMBIO	
		156		PLAYA DEL CARMEN	SOLIDARIDAD	RUSTICO	SOLAR		
FOLIO ELECTRONICO:				VALOR DE TERRENO					
DIBUJO				SUPERFICIE		VxM2	VALOR		
				457.05 M2					
				VALOR DE CONSTRUCCION					
DEPARTAMENTO				GRUPO	TIPO	NIVEL	VxM2	SUPERFICIE	VALOR
								\$	
								\$	
								\$	
								\$	
								\$	
								\$	
								\$	
								\$	
								\$	
PERITO VALUADOR:				REVISO:					
SOLIDARIDAD, QUINTANA ROO A 12 DE MAYO 2020				VALOR CATASTRAL TOTAL					\$

Etapa ARENELLA



PUNTA
DIAMANTE
Tu Tierra cerca del Mar

