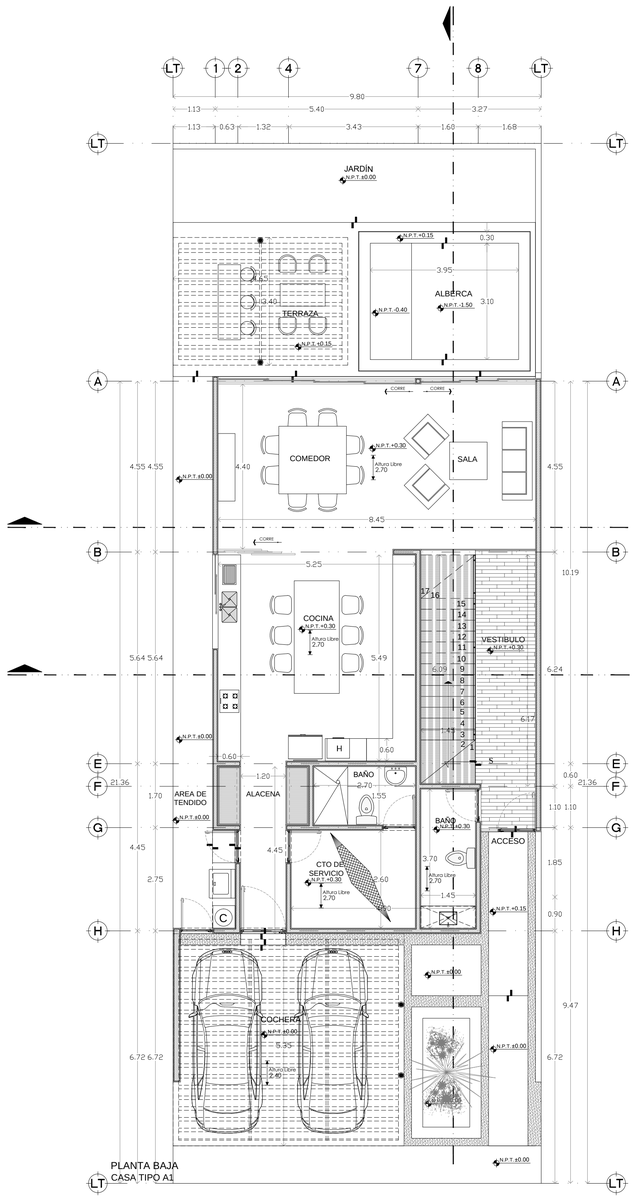

PLANTA BAJA
CASA TIPO A1

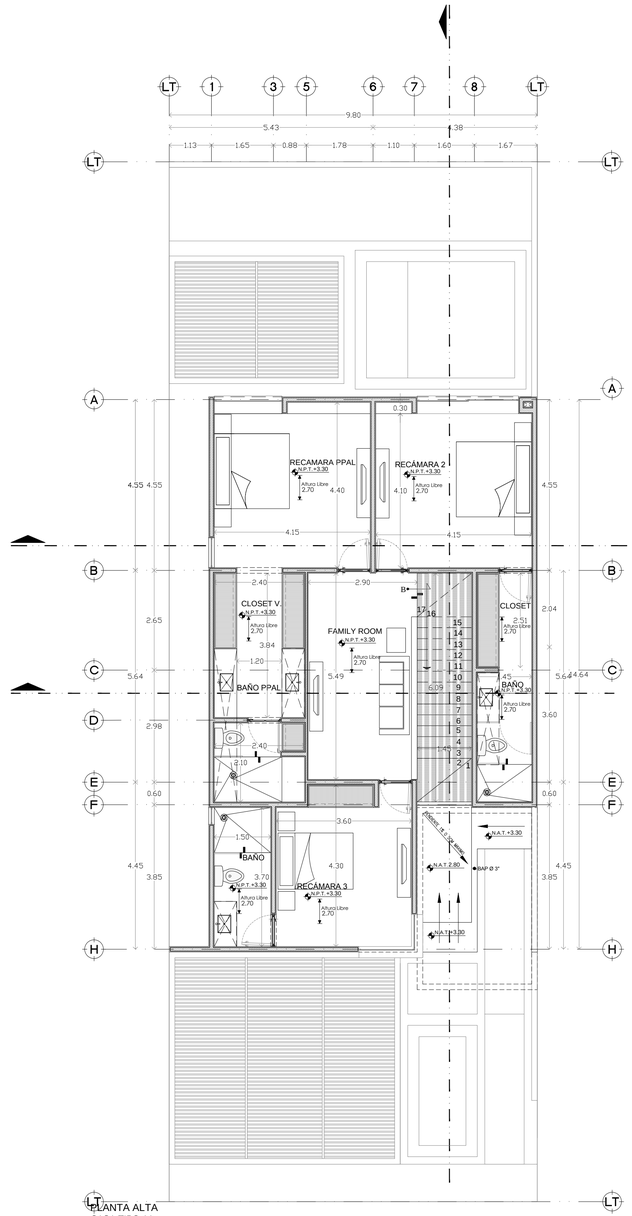

PLANTA ALTA
CASA TIPO A1

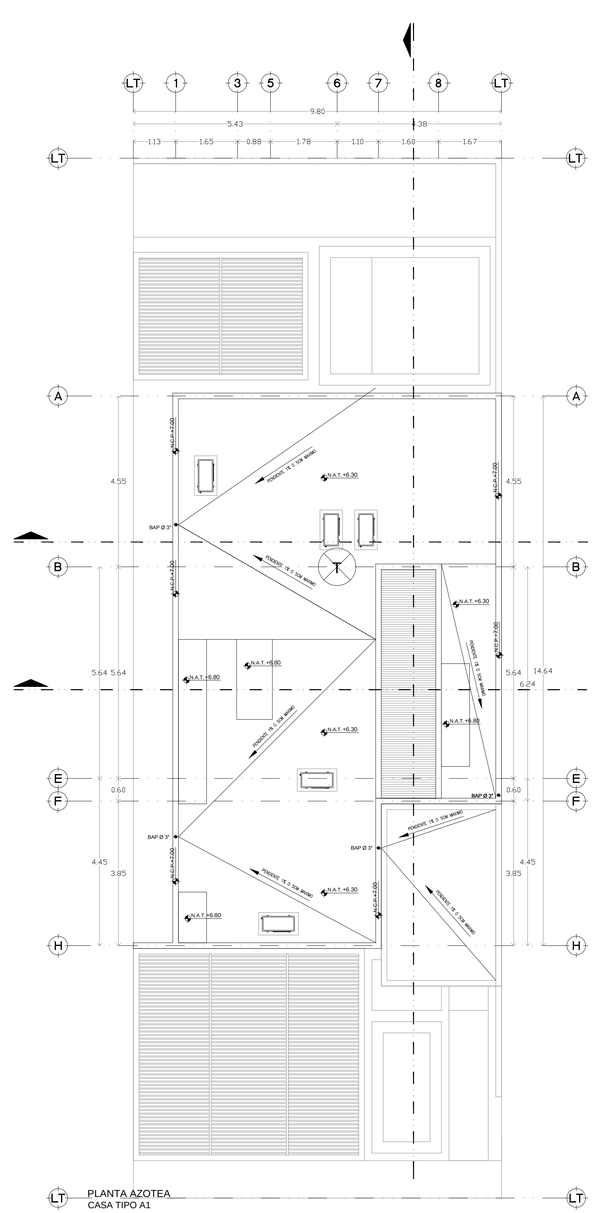

PLANTA AZOTEA
CASA TIPO A1

Quesnel Arqs.

ARQ. CARLOS E. QUESNEL MOGUEL
PLAZA PIRÉ LOCAL 12, CALLE 22 SANTA GERTRUDIS COPÓ, MÉRIDA, YUCATÁN.

TELÉFONO (9999) 44 03 49
CONTACTO WWW.QUESNELARQS.MX

Nota: El autor del proyecto se deslinda de la responsabilidad de cualquier medida obtenida escalando este plano. Si la medida no se encuentra escrita en el plano, el destinatario tiene que ratificarla con el Arquitecto o verificándola en sitio y no basándose en este dibujo. El sumatorio de este plano en formato digital es únicamente para el diseño y conveniencia del proyecto por lo que esta información no podrá comercializarse ni reproducirse de manera digital. Todos los datos deben ser revisados contra la copia impresa.

CROQUIS DE LOCALIZACIÓN

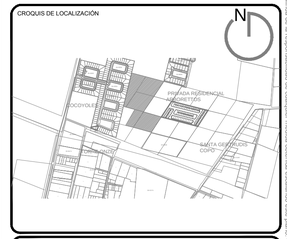

PLANO LLAVE

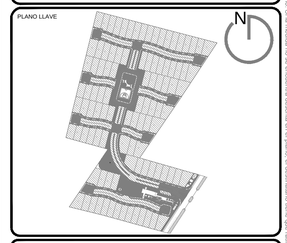

NOMENCLATURA EN PLANO

	INDICA NIVEL EN PLANTA		CAMBIO DE NIVEL EN PLAFÓN
	INDICA NIVEL EN CORTE Y ALZADO		CAMBIO DE NIVEL EN PISO
	INDICA NIVEL EN CORTE SEGÚN AREA		CAMBIO DE MATERIAL EN PISOS
NPT	NIVEL DE PISO TERMINADO		CAMBIO DE MATERIAL EN MUROS
NF	NIVEL DE FIRME		INDICA COTAS A EJES
NAT	NIVEL DE AZOTEA TERMINADA		INDICA COTAS A PAÑOS
NLBL	NIVEL LECHO BAJO DE LOSA		INICIO DE PENDIENTE DESCENDENTE
NC	NIVEL DE CERRAMIENTO		INICIO DE PENDIENTE ASCENDENTE
HC	ALTURA DE CERRAMIENTO		INDICA MURO DE CONCRETO
NCP	NIVEL DE CORONAMIENTO DE PRETIL		INDICA MURO DE BLOCK
NCM	NIVEL DE CORONAMIENTO DE MURO		INDICA COLUMNA
NE	NIVEL DE EXCAVACIÓN		INDICA LÍMITE DE LOSA
NA	NIVEL DE AGUA		INDICA MURO DE TABLAROCA TIPO STD
NJ	NIVEL DE JARDÍN		INDICA CANCELERÍA
NTN	NIVEL DE TERRENO NATURAL	2.62	INDICA ALTURA LIBRE
NB	NIVEL DE BANQUETA		
NCalle	NIVEL DE CALLE	1	INDICA EJE
HB	ALTURA DE BARANDAL SOBRE N.P.T.		
BAP	BAJADA DE AGUA PLUVIAL	01 / 02	INDICA LÍNEA DE CORTE REFERIDA EN PLANOS RESPECTIVOS
BAN	BAJADA DE AGUAS NEGRAS		
BAJ	BAJADA DE AGUAS JABONOSAS		INDICA FACHADA REFERIDA EN PLANOS RESPECTIVOS
% PENDIENTE	INDICA PENDIENTE EN AZOTEA	F01	

CUADRO DE ÁREAS COMER.

SUPERFICIE DE TERRENO (INCLUYE ÁREA COMÚN)	Variable

ÁREA TECHADA	124.46m²
VOLADOS	0.00m²
SUBTOTAL PLANTA BAJA	124.4550
PISCINA	12.25m²
CUANTIFICACIÓN PLANTA ALTA	
ÁREA TECHADA	108.42m²
SUBTOTAL PLANTA ALTA	108.4200
SUBTOTAL PLANTA BAJA Y ALTA	232.8750
ELEMENTOS DE ACERO	
VOLADO TERRAZA	15.81m²
COCHERA	34.75m²
VOLADO FACHADA	15.52m²
SUBTOTAL	66.0774
SUPERFICIE TOTAL DE CONSTRUCCIÓN	311.1974

* SUPERFICIE TOTAL DE CONSTRUCCIÓN INCLUYE: ÁREA TECHADA, VOLADOS, COCHERA TECHADA Y PISCINA

NOMENCLATURA:

① ② ③ ④
PN_ARQ_PLN_01

DESCRIPCIÓN:

① NOMBRE DEL PROYECTO
② ESPECIALIDAD
③ CLASIFICACIÓN
④ NÚMERO DE PLANO

NOTA: EL NÚMERO DE PLANO SERÁ CORRELATIVO A LA CLASIFICACIÓN

CLASIFICACIÓN:

TOP	TOPOGRÁFICO	DT	DETALLES	ZO	ZOCLOS
CON	CONJUNTO	DTA	DETALLES DE ALBAÑILERÍA	CM	CIMENTACIÓN
PLN	PLANTA	DTE	DETALLES DE ESCALERA	EV	ELEMENTOS VERTICALES
FCH	FACHADAS	DTP	DETALLES DE PISCINA	EH	ELEMENTOS HORIZONTALES
CRT	CORTES	DP	DESPIECE DE PISOS	LO	LOSAS
CRTF	CORTES POR FACHADA	DM	DESPIECE DE MUROS	ISO	ISOMÉTRICO
TRA	TRAZO	DB	DETALLES DE BAÑOS	MC	MEMORIA DE CALCULO
EXC	EXCAVACIÓN	DC	DETALLES DE COCINA	PO	PRESUPUESTO OBRA

Proyecto: CASA TIPO A1 - NÁVITA
Ubicación: SANTA GERTRUDIS COPÓ, MÉRIDA, YUCATÁN.
Propietario: ----------
Plano: PLANTAS ARQUITECTONICAS

Clave: NVA1_ARQ_PLN_01
Escala: 1:100
Acotación: Metros
Fecha: ABRIL / 2017