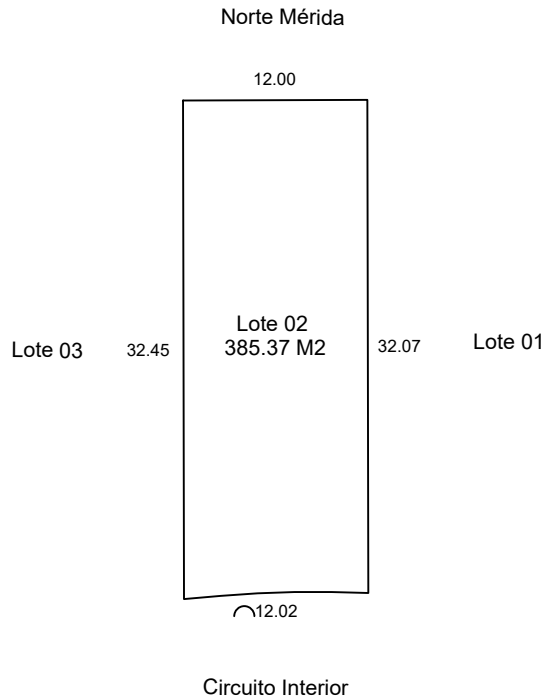
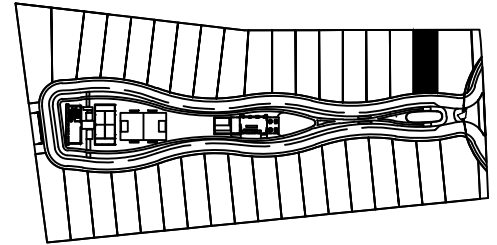
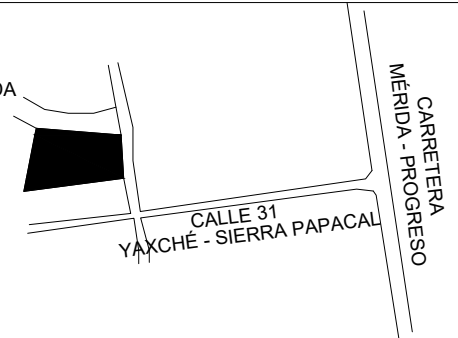


MIRADOR

PRIVADA NORTE



ENTRADA
NORTE MÉRIDA



ÁREAS TOTALES SUP. (M2)

ESCALA 1:500	REVISÓ	TERRENO TOTAL	-	NO. CAT: -	FOLIO: -
DIBUJÓ: -		TERRENO EXCLUSIVO	-	CALLE:	CIRCUITO INTERIOR
REGISTRO: -		TERRENO COMÚN	-	TABLAJE:	-
FIRMA: -		CONSTRUCCIÓN TOTAL	-	COLONIA:	-
		CONSTRUCCIÓN EXCLUSIVA	-	LOTE:	02
		CONSTRUCCIÓN COMÚN	-	NIVEL:	-
		CUOTA DE PARTICIPACIÓN	-	CONDominio:	-
		UNIDAD DE PROP. EXCLUSIVA	-	SUBCONDominio:	-
NOTA: ESTE FORMATO ES UNICAMENTE PARA EL USO DE PLANOS DE PREDIOS FORMADOS BAJO EL REGIMEN DE PROPIEDAD EN CONDOMINIO.		TERRENO EXCLUSIVO	385.37 m2	LOCALIDAD:	-
FECHA: -		TERRENO COMÚN	-	MUNICIPIO:	MÉRIDA
		CONSTRUCCIÓN EXCLUSIVA	-	USO:	SOLAR
		CONSTRUCCIÓN COMÚN	-	CLASE:	-