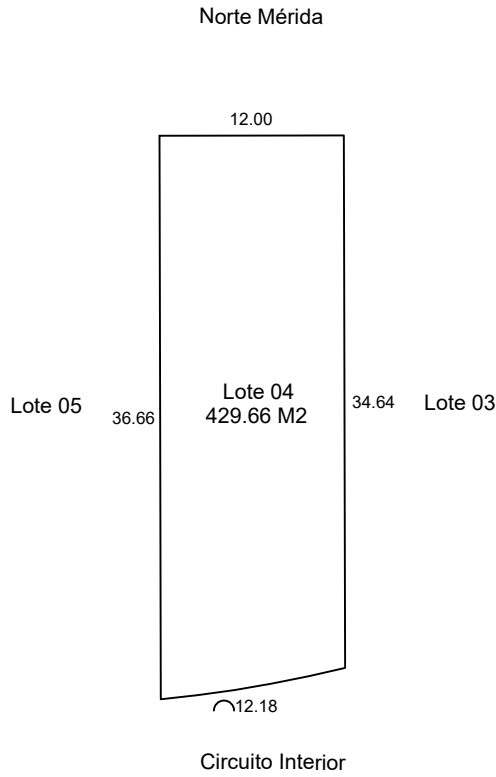
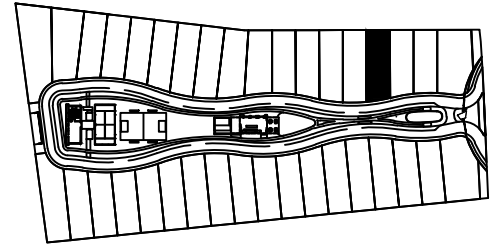
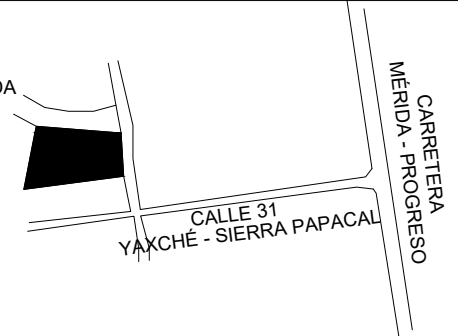


# MIRADOR

PRIVADA NORTE



ENTRADA  
NORTE MÉRIDA



		ÁREAS TOTALES		SUP. (M2)	
ESCALA 1:500	REVISÓ	TERRENO TOTAL	-	NO. CAT: -	FOLIO: -
		TERRENO EXCLUSIVO	-	CALLE: CIRCUITO INTERIOR	
DIBUJÓ: -	REGISTRO: -	TERRENO COMÚN	-	TABLAJE: -	
		CONSTRUCCIÓN TOTAL	-	COLONIA: -	
		CONSTRUCCIÓN EXCLUSIVA	-	LOTE: 04	
FIRMA: -	NOTA: ESTE FORMATO ES UNICAMENTE PARA EL USO DE PLANOS DE PREDIOS FORMADOS BAJO EL REGIMEN DE PROPIEDAD EN CONDOMINIO.	CONSTRUCCIÓN COMÚN	-	NIVEL: -	
		CUOTA DE PARTICIPACIÓN UNIDAD DE PROP. EXCLUSIVA	-	CONDOMINIO: -	
FECHA: -		TERRENO EXCLUSIVO	429.66 m2	SUBCONDOMINIO: -	
		TERRENO COMÚN	-	LOCALIDAD: -	
		CONSTRUCCIÓN EXCLUSIVA	-	MUNICIPIO: MÉRIDA	
		CONSTRUCCIÓN COMÚN	-	USO: SOLAR	
				CLASE: -	