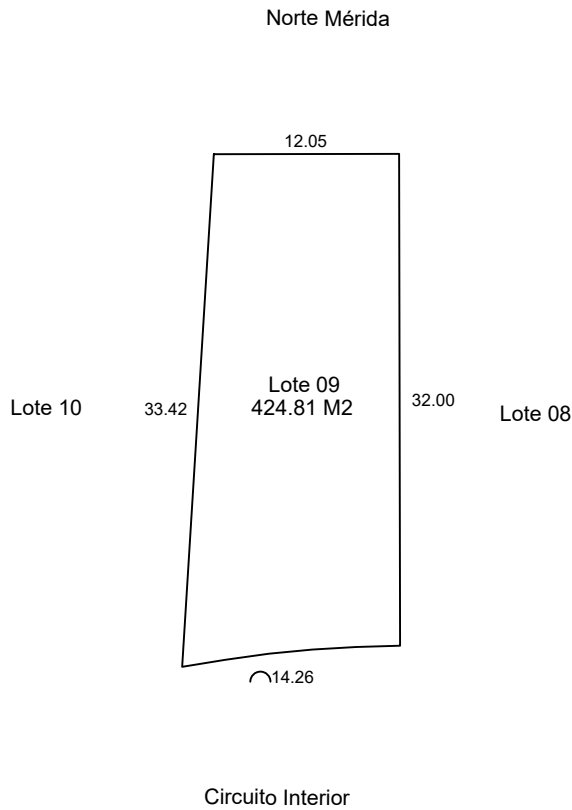
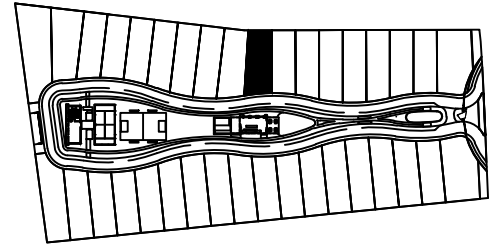
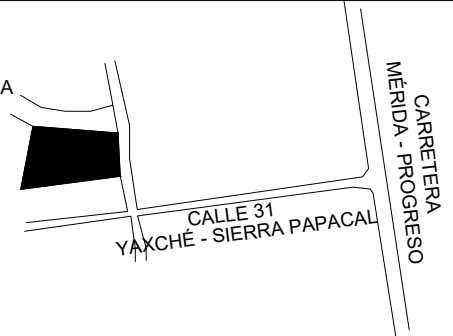


MIRADOR

PRIVADA NORTE



ENTRADA
NORTE MÉRIDA



ÁREAS TOTALES SUP. (M2)

ESCALA	REVISÓ	ÁREAS TOTALES SUP. (M2)		NO. CAT: -	FOLIO: -
1:500		TERRENO TOTAL	-	CALLE:	CIRCUITO INTERIOR
DIBUJÓ: -	REGISTRO: -	TERRENO EXCLUSIVO	-	TABLAJE:	-
		TERRENO COMÚN	-	COLONIA:	-
		CONSTRUCCIÓN TOTAL	-	LOTE:	09
FIRMA: -	NOTA: ESTE FORMATO ES UNICAMENTE PARA EL USO DE PLANOS DE PREDIOS FORMADOS BAJO EL REGIMEN DE PROPIEDAD EN CONDOMINIO.	CONSTRUCCIÓN EXCLUSIVA	-	NIVEL:	-
		CONSTRUCCIÓN COMÚN	-	CONDOMINIO:	-
FECHA: -		CUOTA DE PARTICIPACIÓN UNIDAD DE PROP. EXCLUSIVA		SUBCONDOMINIO: -	
		TERRENO EXCLUSIVO	424.81 m2	LOCALIDAD:	-
		TERRENO COMÚN	-	MUNICIPIO:	MÉRIDA
		CONSTRUCCIÓN EXCLUSIVA	-	USO:	SOLAR
		CONSTRUCCIÓN COMÚN	-	CLASE:	-