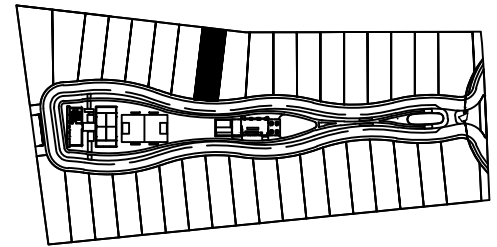
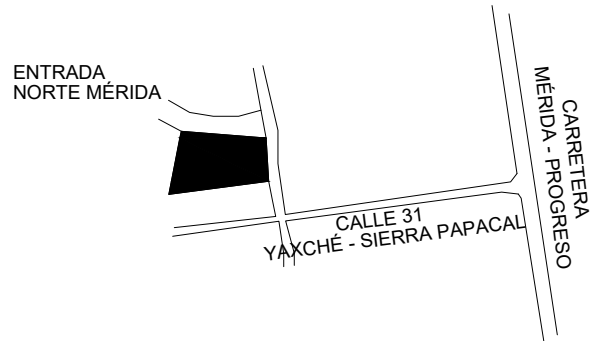
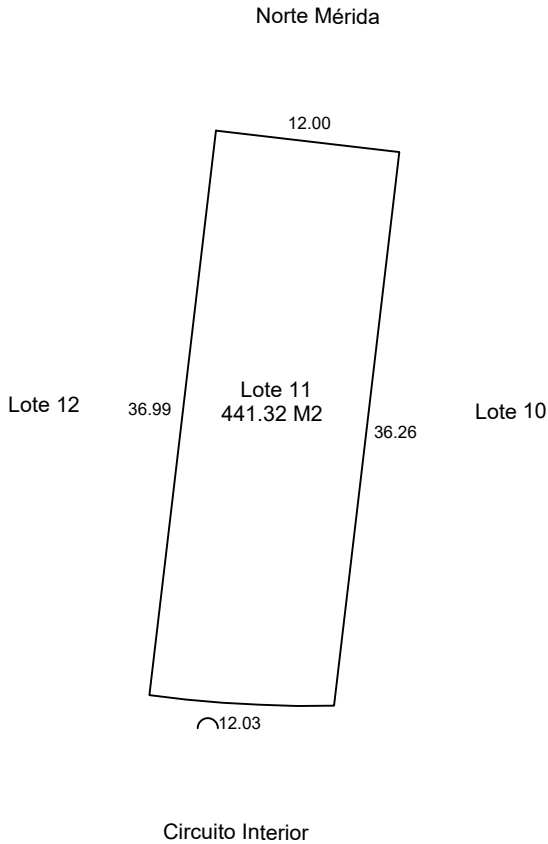


MIRADOR

PRIVADA NORTE



ÁREAS TOTALES SUP. (M2)

ESCALA 1:500	REVISÓ	TERRENO TOTAL	-	NO. CAT: -	FOLIO: -
DIBUJÓ: -		TERRENO EXCLUSIVO	-	CALLE: CIRCUITO INTERIOR	
REGISTRO: -		TERRENO COMÚN	-	TABLAJE: -	
FIRMA: -		CONSTRUCCIÓN TOTAL	-	COLONIA: -	
		CONSTRUCCIÓN EXCLUSIVA	-	LOTE: 11	
		CONSTRUCCIÓN COMÚN	-	NIVEL: -	
		CUOTA DE PARTICIPACIÓN	-	CONDOMINIO: -	
		UNIDAD DE PROP. EXCLUSIVA	-	SUBCONDOMINIO: -	
NOTA: ESTE FORMATO ES UNICAMENTE PARA EL USO DE PLANOS DE PREDIOS FORMADOS BAJO EL REGIMEN DE PROPIEDAD EN CONDOMINIO.		TERRENO EXCLUSIVO	441.32 m2	LOCALIDAD: -	
FECHA: -		TERRENO COMÚN	-	MUNICIPIO: MÉRIDA	
		CONSTRUCCIÓN EXCLUSIVA	-	USO: SOLAR	
		CONSTRUCCIÓN COMÚN	-	CLASE: -	