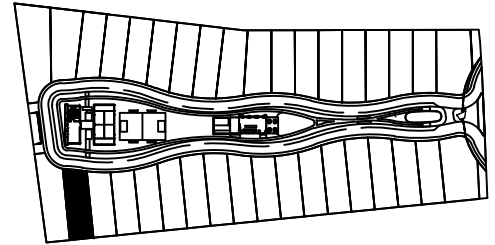
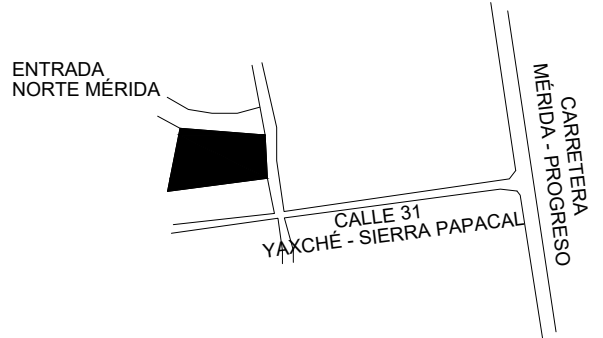
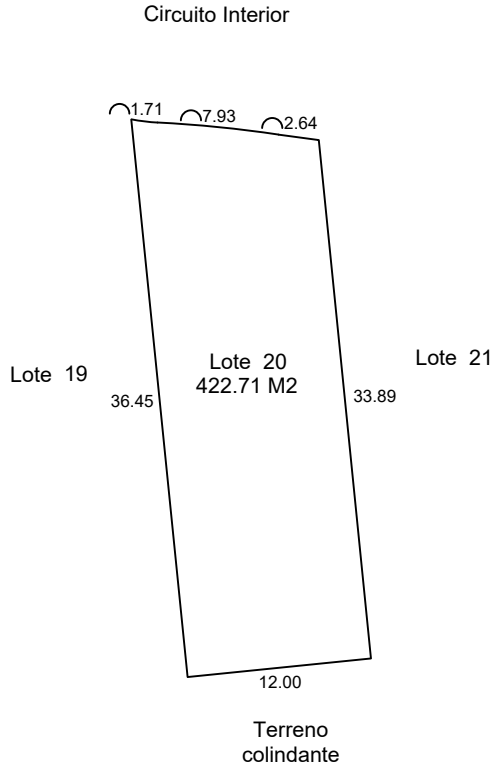


# MIRADOR

PRIVADA NORTE



## ÁREAS TOTALES SUP. (M2)

ESCALA	REVISÓ	ÁREAS TOTALES SUP. (M2)		NO. CAT: -	FOLIO: -
1:500		TERRENO TOTAL	-	CALLE:	CIRCUITO INTERIOR
DIBUJÓ: -		TERRENO EXCLUSIVO	-	TABLAJE:	-
REGISTRO: -		TERRENO COMÚN	-	COLONIA:	-
FIRMA: -		CONSTRUCCIÓN TOTAL	-	LOTE:	20
NOTA: ESTE FORMATO ES UNICAMENTE PARA EL USO DE PLANOS DE PREDIOS FORMADOS BAJO EL REGIMEN DE PROPIEDAD EN CONDOMINIO.		CONSTRUCCIÓN EXCLUSIVA	-	NIVEL:	-
FECHA: -		CONSTRUCCIÓN COMÚN	-	CONDOMINIO:	-
		CUOTA DE PARTICIPACIÓN UNIDAD DE PROP. EXCLUSIVA	-	SUBCONDOMINIO:	-
		TERRENO EXCLUSIVO	422.71 m2	LOCALIDAD:	-
		TERRENO COMÚN	-	MUNICIPIO:	MÉRIDA
		CONSTRUCCIÓN EXCLUSIVA	-	USO:	SOLAR
		CONSTRUCCIÓN COMÚN	-	CLASE:	-