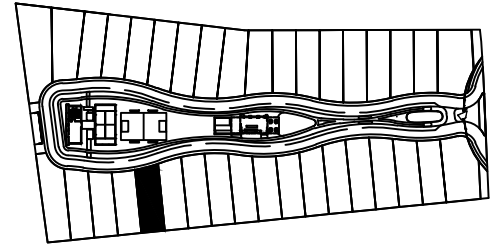
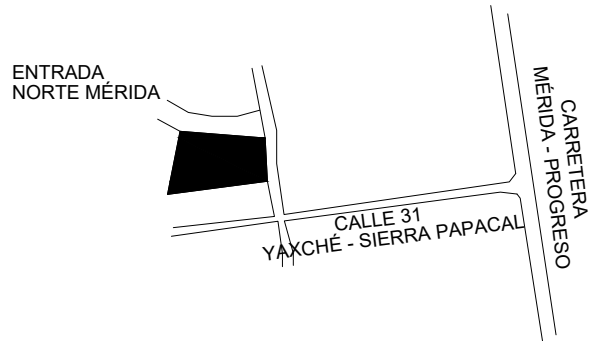
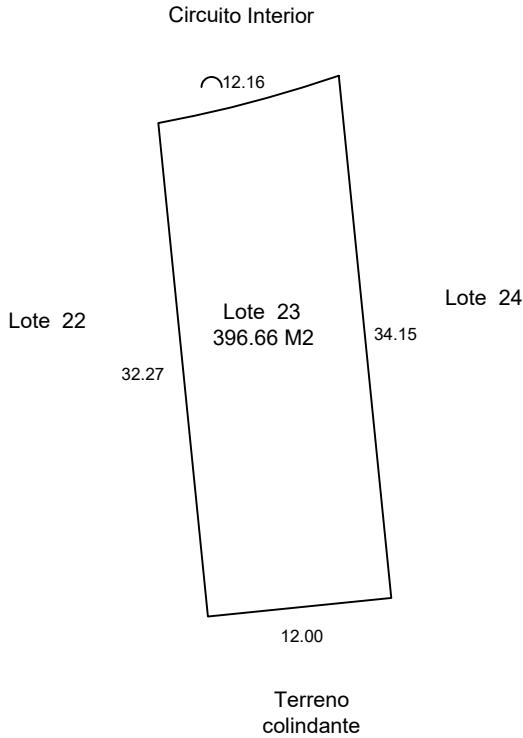


MIRADOR

PRIVADA NORTE



ÁREAS TOTALES SUP. (M2)

ESCALA 1:500	REVISÓ	TERRENO TOTAL	-	NO. CAT: -	FOLIO: -
DIBUJÓ: - REGISTRO: - FIRMA: -		TERRENO EXCLUSIVO	-	CALLE:	CIRCUITO INTERIOR
		TERRENO COMÚN	-	TABLAJE:	-
		CONSTRUCCIÓN TOTAL	-	COLONIA:	-
		CONSTRUCCIÓN EXCLUSIVA	-	LOTE:	23
NOTA: ESTE FORMATO ES UNICAMENTE PARA EL USO DE PLANOS DE PREDIOS FORMADOS BAJO EL REGIMEN DE PROPIEDAD EN CONDOMINIO.		CONSTRUCCIÓN COMÚN	-	NIVEL:	-
		CUOTA DE PARTICIPACIÓN UNIDAD DE PROP. EXCLUSIVA	-	CONDOMINIO:	-
		TERRENO EXCLUSIVO	396.66 m2	SUBCONDOMINIO:	-
		TERRENO COMÚN	-	LOCALIDAD:	-
FECHA: -		CONSTRUCCIÓN EXCLUSIVA	-	MUNICIPIO:	MÉRIDA
		CONSTRUCCIÓN COMÚN	-	USO:	SOLAR
				CLASE:	-