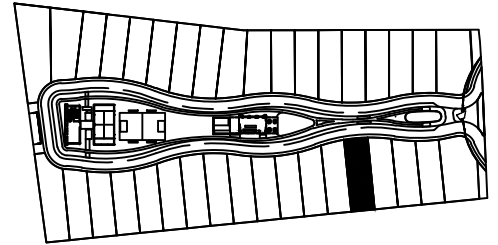
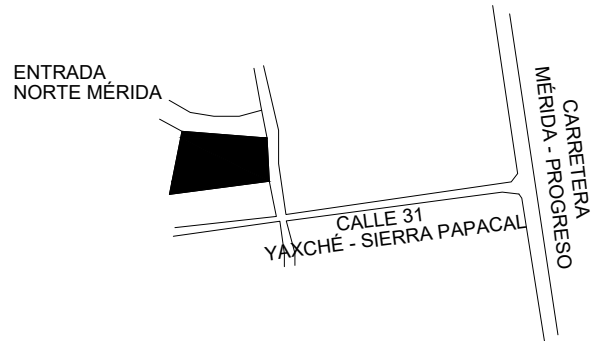
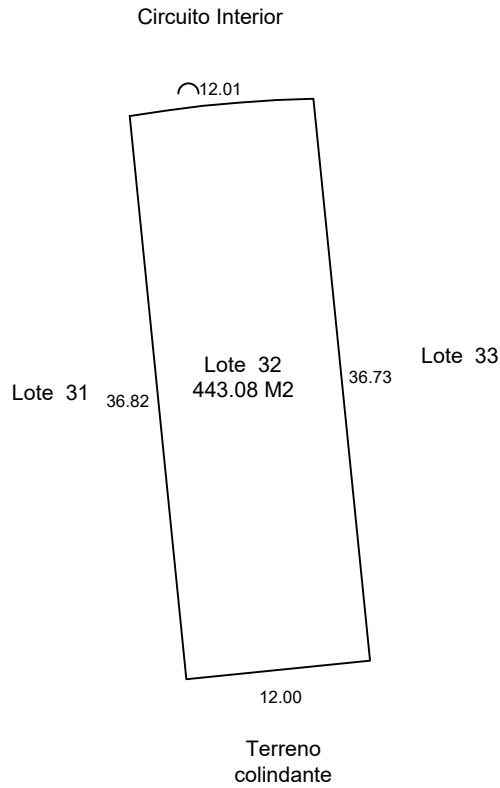


MIRADOR

PRIVADA NORTE



ÁREAS TOTALES SUP. (M2)

ESCALA	REVISÓ	ÁREAS TOTALES SUP. (M2)		NO. CAT: -	FOLIO: -
1:500		TERRENO TOTAL	-	CALLE:	CIRCUITO INTERIOR
DIBUJÓ: -		TERRENO EXCLUSIVO	-	TABLAJE:	-
REGISTRO: -		TERRENO COMÚN	-	COLONIA:	-
FIRMA: -		CONSTRUCCIÓN TOTAL	-	LOTE:	32
		CONSTRUCCIÓN EXCLUSIVA	-	NIVEL:	-
		CONSTRUCCIÓN COMÚN	-	CONDominio:	-
		CUOTA DE PARTICIPACIÓN	-	SUBCONDominio:	-
		UNIDAD DE PROP. EXCLUSIVA	-	LOCALIDAD:	-
		TERRENO EXCLUSIVO	443.08 m2	MUNICIPIO:	MÉRIDA
		TERRENO COMÚN	-	USO:	SOLAR
		CONSTRUCCIÓN EXCLUSIVA	-	CLASE:	-
		CONSTRUCCIÓN COMÚN	-		
FECHA: -					

NOTA: ESTE FORMATO ES UNICAMENTE PARA EL USO DE PLANOS DE PREDIOS FORMADOS BAJO EL REGIMEN DE PROPIEDAD EN CONDOMINIO.