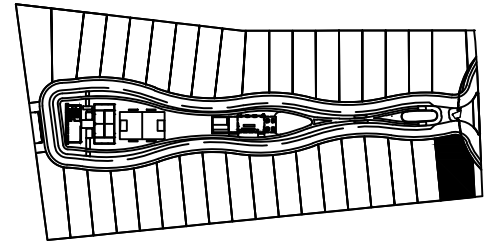
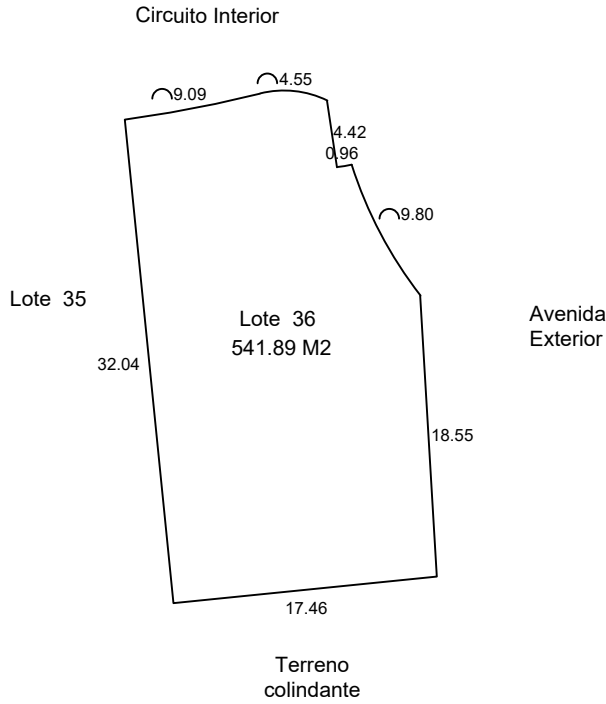
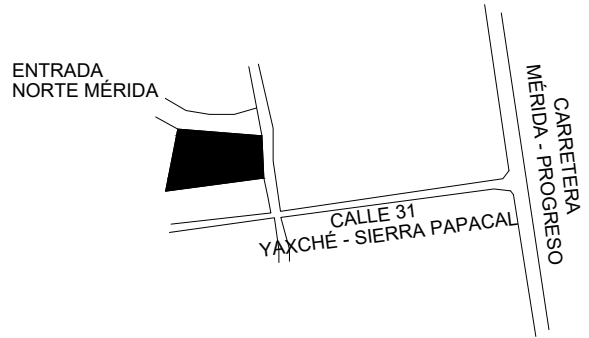


MIRADOR

PRIVADA NORTE



ÁREAS TOTALES SUP. (M2)

ESCALA 1:500	REVISÓ
DIBUJÓ: -	
REGISTRO: -	
FIRMA: -	
NOTA: ESTE FORMATO ES UNICAMENTE PARA EL USO DE PLANOS DE PREDIOS FORMADOS BAJO EL REGIMEN DE PROPIEDAD EN CONDOMINIO.	
FECHA: -	

TERRENO TOTAL	-
TERRENO EXCLUSIVO	-
TERRENO COMÚN	-
CONSTRUCCIÓN TOTAL	-
CONSTRUCCIÓN EXCLUSIVA	-
CONSTRUCCIÓN COMÚN	-
CUOTA DE PARTICIPACIÓN UNIDAD DE PROP. EXCLUSIVA	-
TERRENO EXCLUSIVO	541.89 m2
TERRENO COMÚN	-
CONSTRUCCIÓN EXCLUSIVA	-
CONSTRUCCIÓN COMÚN	-

NO. CAT: -	FOLIO: -
CALLE: CIRCUITO INTERIOR	
TABLAJE: -	
COLONIA: -	
LOTE: 36	
NIVEL: -	
CONDOMINIO: -	
SUBCONDOMINIO: -	
LOCALIDAD: -	
MUNICIPIO: MÉRIDA	
USO: SOLAR	
CLASE: -	