


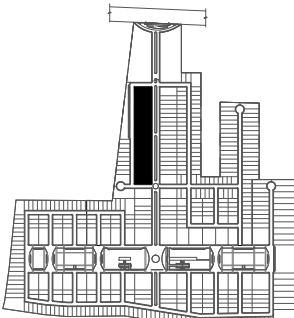



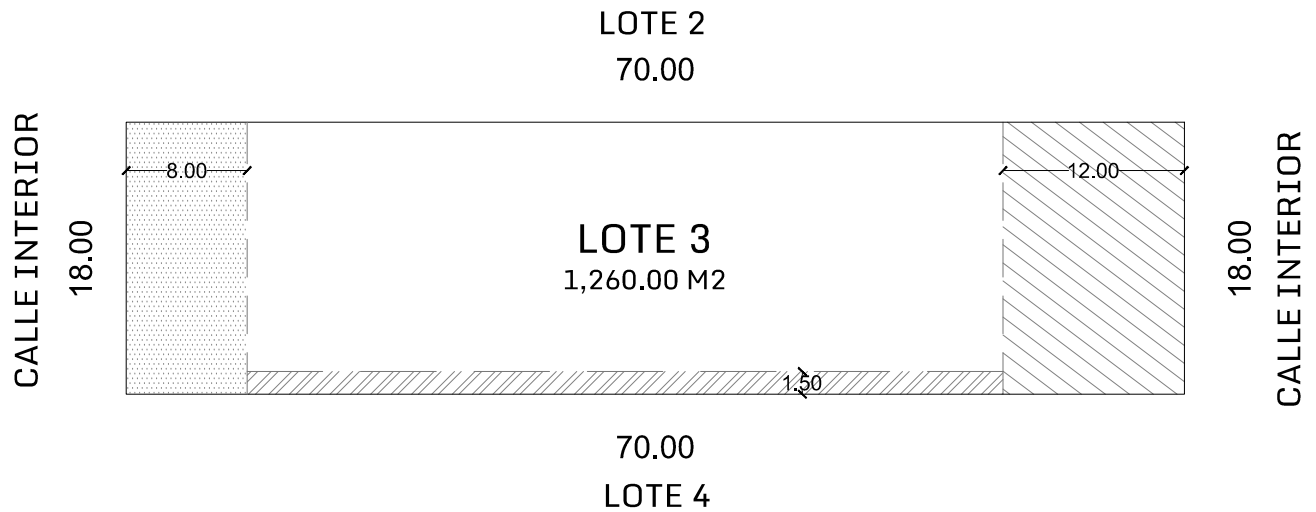


SIMBOLOGÍA

Superficie de Construcción: 1,725.00 m².




-  La restricción frontal es de 12.00 mts.
-  La restricción de fondo es de 8.00 mts.
-  La restricción lateral es de 1.50 mt.

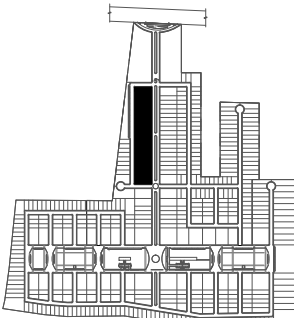



UBICACIÓN EN CONJUNTO	UBICACIÓN EN ZONA	ESCALA GRÁFICA	PROYECTO				
			ENDÉMICO				
			TIPO				
		DIRECCIÓN			LOGÍSTICA		
		UCÚ, YUCATÁN.			LOTE	M2 TERRENO	MANZANA
Nota: La dimensión final del LOTE puede variar de acuerdo a los permisos otorgados por las autoridades competentes, ajustes durante el trazo y/o durante la ejecución del desarrollo.			2	2,520.00 M ²	1		
			NORTE	COTAS METROS	ESCALA 1:500		

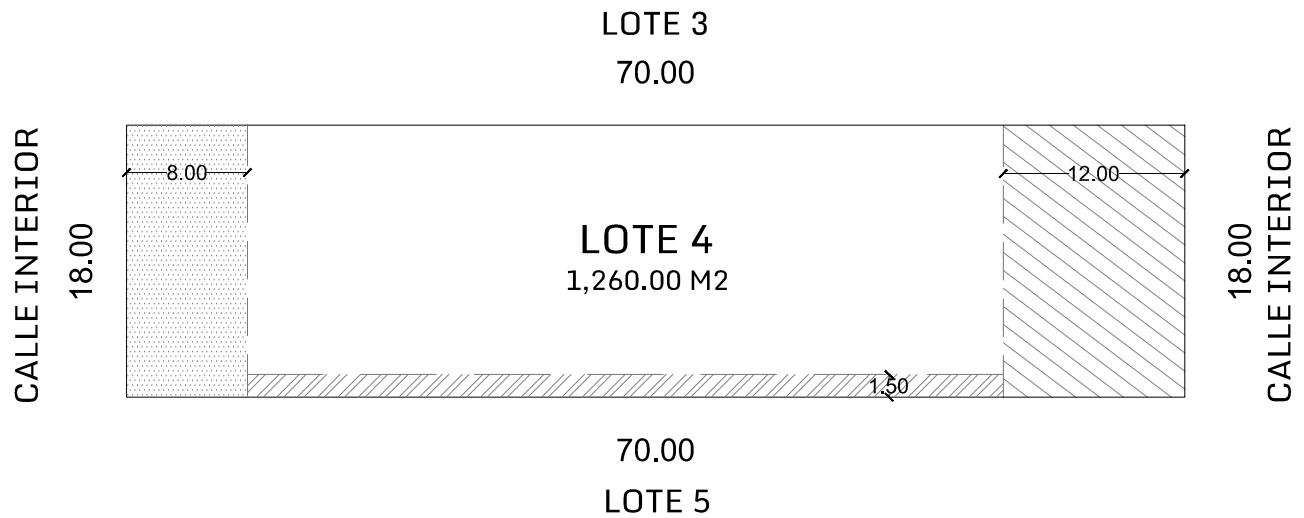


SIMBOLOGÍA

Superficie de Construcción: 825.00 m².




-  La restricción frontal es de 12.00 mts.
-  La restricción de fondo es de 8.00 mts.
-  La restricción lateral es de 1.50 mt.

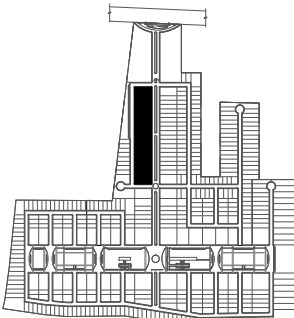



UBICACIÓN EN CONJUNTO	UBICACIÓN EN ZONA	ESCALA GRÁFICA	PROYECTO				
			ENDÉMICO				
			TIPO				
		DIRECCIÓN			LOGÍSTICA		
		UCÚ, YUCATÁN.			LOTE 3	M2 TERRENO 1,260.00 M ²	MANZANA 1
Nota: La dimensión final del LOTE puede variar de acuerdo a los permisos otorgados por las autoridades competentes, ajustes durante el trazo y/o durante la ejecución del desarrollo.			NORTE 	COTAS METROS	ESCALA 1:500		

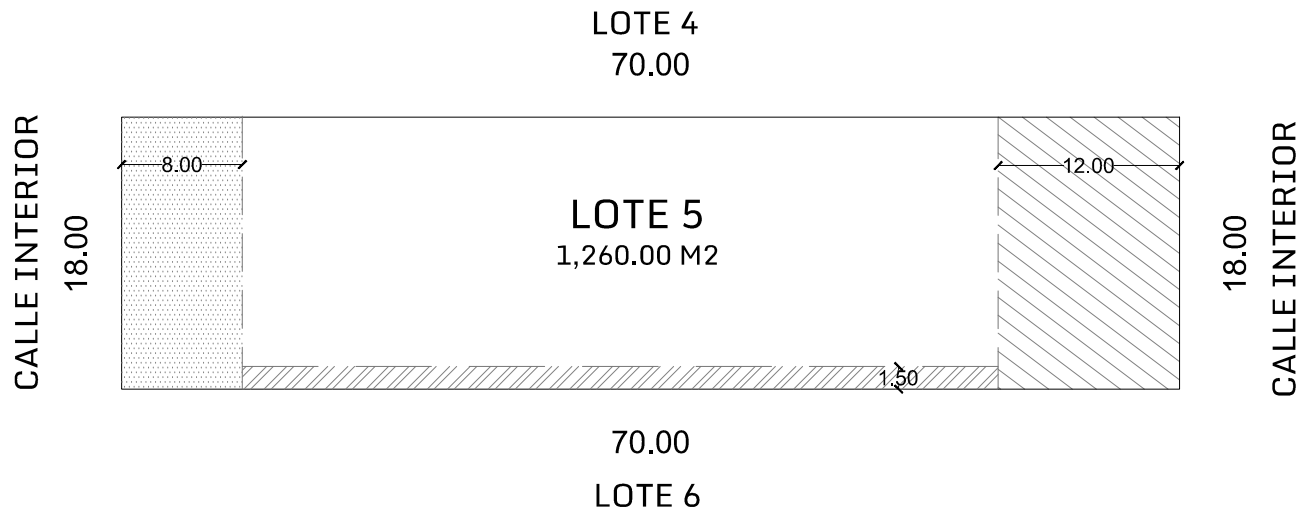


SIMBOLOGÍA

Superficie de Construcción: 825.00 m².




-  La restricción frontal es de 12.00 mts.
-  La restricción de fondo es de 8.00 mts.
-  La restricción lateral es de 1.50 mt.

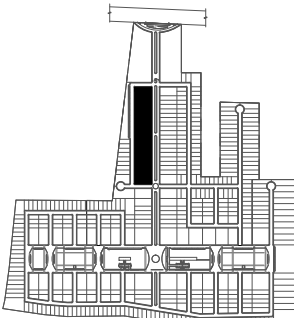



UBICACIÓN EN CONJUNTO	UBICACIÓN EN ZONA	ESCALA GRÁFICA	PROYECTO				
			ENDÉMICO				
			TIPO				
		DIRECCIÓN			LOGÍSTICA		
		UCÚ, YUCATÁN.			LOTE	M2 TERRENO	MANZANA
Nota: La dimensión final del LOTE puede variar de acuerdo a los permisos otorgados por las autoridades competentes, ajustes durante el trazo y/o durante la ejecución del desarrollo.			4	1,260.00 M ²	1		
			COTAS	ESCALA			
			METROS	1:500			

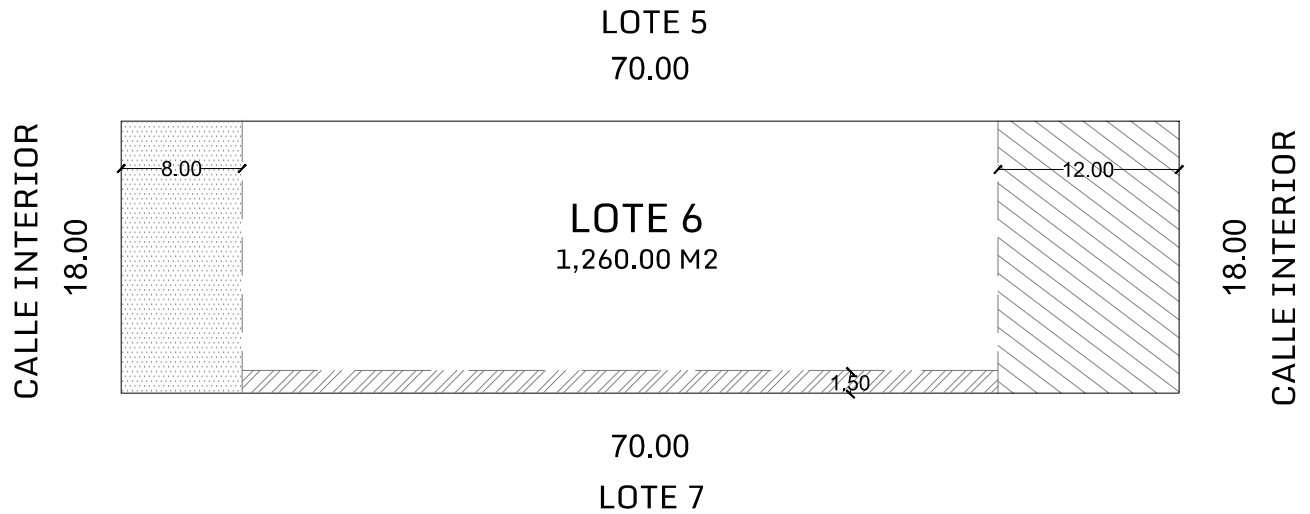


SIMBOLOGÍA

Superficie de Construcción: 825.00 m².




-  La restricción frontal es de 12.00 mts.
-  La restricción de fondo es de 8.00 mts.
-  La restricción lateral es de 1.50 mt.

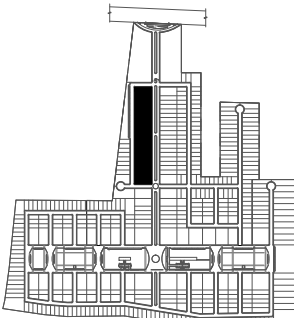



UBICACIÓN EN CONJUNTO	UBICACIÓN EN ZONA	ESCALA GRÁFICA	PROYECTO				
			ENDÉMICO				
			TIPO				
		DIRECCIÓN			LOGÍSTICA		
		UCÚ, YUCATÁN.			LOTE	M ² TERRENO	MANZANA
Nota: La dimensión final del LOTE puede variar de acuerdo a los permisos otorgados por las autoridades competentes, ajustes durante el trazo y/o durante la ejecución del desarrollo.			5	1,260.00 M ²	1		
			COTAS METROS	ESCALA 1:500			

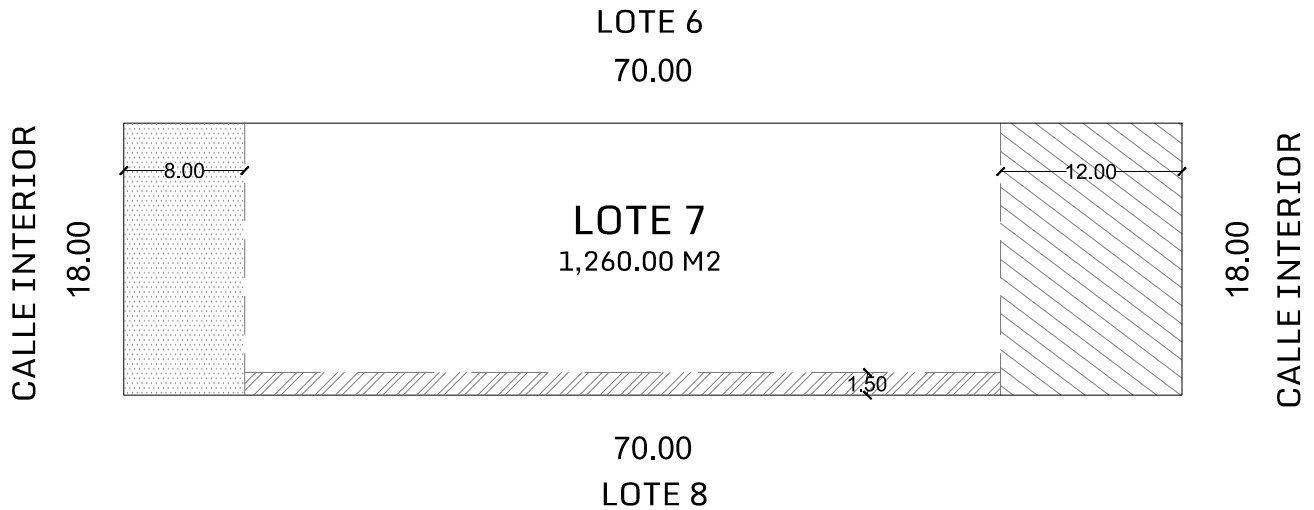


SIMBOLOGÍA

Superficie de Construcción: 825.00 m².




-  La restricción frontal es de 12.00 mts.
-  La restricción de fondo es de 8.00 mts.
-  La restricción lateral es de 1.50 mt.

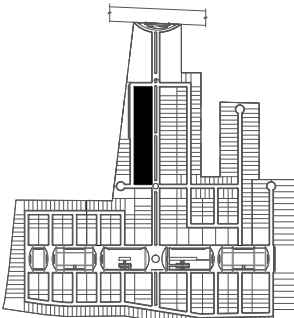



UBICACIÓN EN CONJUNTO	UBICACIÓN EN ZONA	ESCALA GRÁFICA	PROYECTO				
			ENDÉMICO				
			TIPO				
		DIRECCIÓN			LOGÍSTICA		
		UCÚ, YUCATÁN.			LOTE	M2 TERRENO	MANZANA
Nota: La dimensión final del LOTE puede variar de acuerdo a los permisos otorgados por las autoridades competentes, ajustes durante el trazo y/o durante la ejecución del desarrollo.			6	1,260.00 M ²	1		
NORTE 			COTAS METROS	ESCALA 1:500			

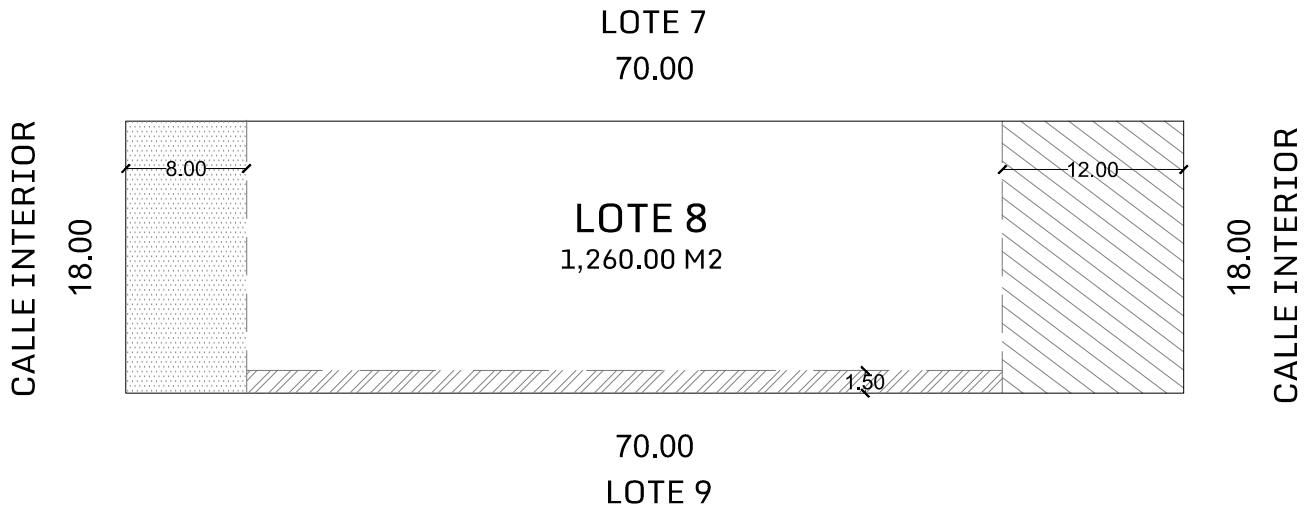


SIMBOLOGÍA

Superficie de Construcción: 825.00 m².




-  La restricción frontal es de 12.00 mts.
-  La restricción de fondo es de 8.00 mts.
-  La restricción lateral es de 1.50 mt.

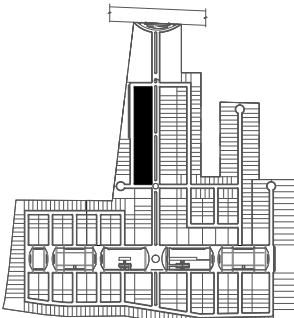



UBICACIÓN EN CONJUNTO	UBICACIÓN EN ZONA	ESCALA GRÁFICA	PROYECTO				
			ENDÉMICO				
			TIPO				
		DIRECCIÓN			LOGÍSTICA		
		UCÚ, YUCATÁN.			LOTE	M2 TERRENO	MANZANA
Nota: La dimensión final del LOTE puede variar de acuerdo a los permisos otorgados por las autoridades competentes, ajustes durante el trazo y/o durante la ejecución del desarrollo.			7	1,260.00 M ²	1		
			COTAS	ESCALA			
			METROS	1:500			

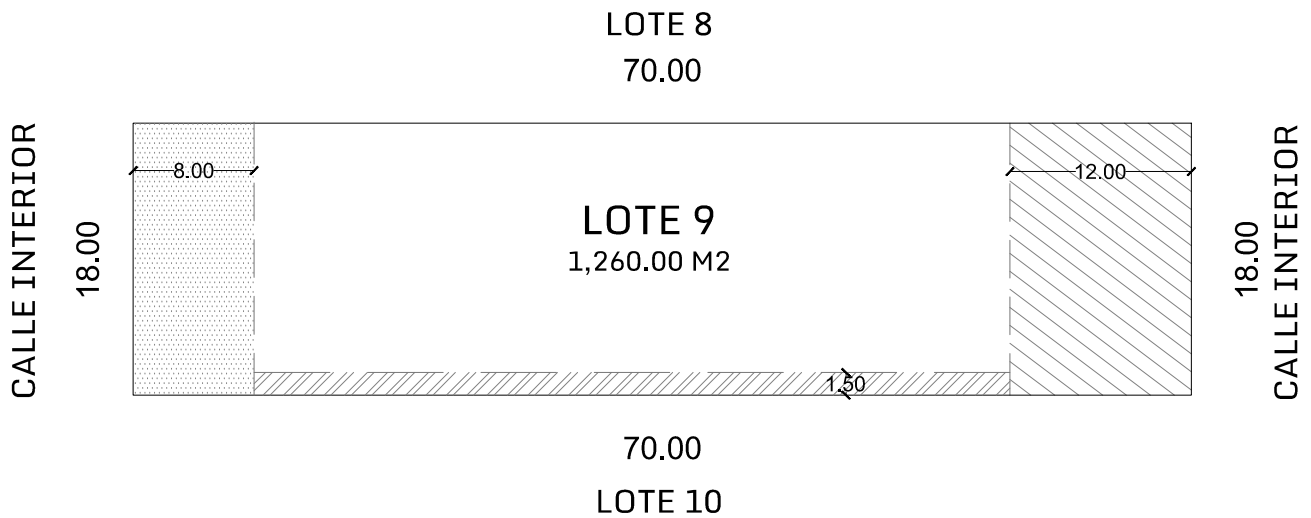


SIMBOLOGÍA

Superficie de Construcción: 825.00 m².




-  La restricción frontal es de 12.00 mts.
-  La restricción de fondo es de 8.00 mts.
-  La restricción lateral es de 1.50 mt.

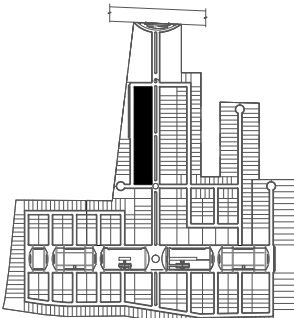



UBICACIÓN EN CONJUNTO	UBICACIÓN EN ZONA	ESCALA GRÁFICA	PROYECTO				
			ENDÉMICO				
			TIPO				
		DIRECCIÓN			LOGÍSTICA		
		UCÚ, YUCATÁN.			LOTE 8	M2 TERRENO 1,260.00 M ²	MANZANA 1
Nota: La dimensión final del LOTE puede variar de acuerdo a los permisos otorgados por las autoridades competentes, ajustes durante el trazo y/o durante la ejecución del desarrollo.			NORTE 	COTAS METROS	ESCALA 1:500		

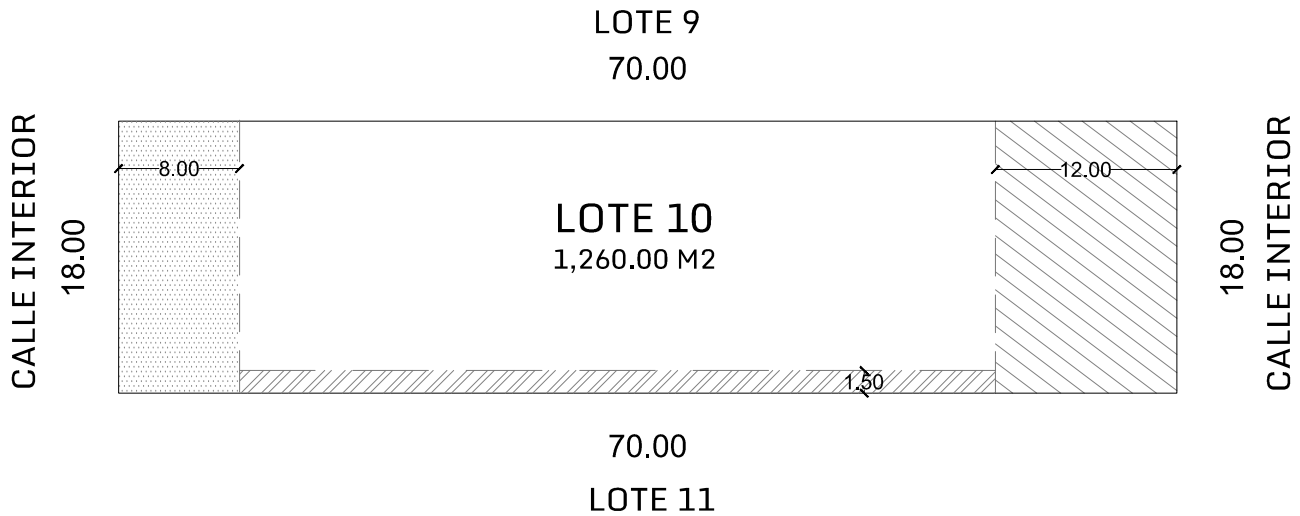


SIMBOLOGÍA

Superficie de Construcción: 825.00 m².




-  La restricción frontal es de 12.00 mts.
-  La restricción de fondo es de 8.00 mts.
-  La restricción lateral es de 1.50 mt.

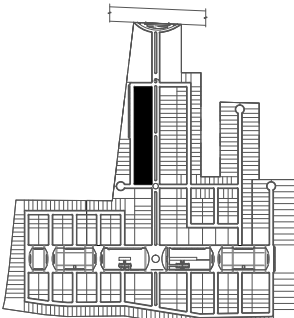



UBICACIÓN EN CONJUNTO	UBICACIÓN EN ZONA	ESCALA GRÁFICA	PROYECTO				
			ENDÉMICO				
			TIPO				
		DIRECCIÓN			LOGÍSTICA		
		UCÚ, YUCATÁN.			LOTE	M2 TERRENO	MANZANA
Nota: La dimensión final del LOTE puede variar de acuerdo a los permisos otorgados por las autoridades competentes, ajustes durante el trazo y/o durante la ejecución del desarrollo.			9	1,260.00 M ²	1		
			COTAS METROS	ESCALA 1:500			

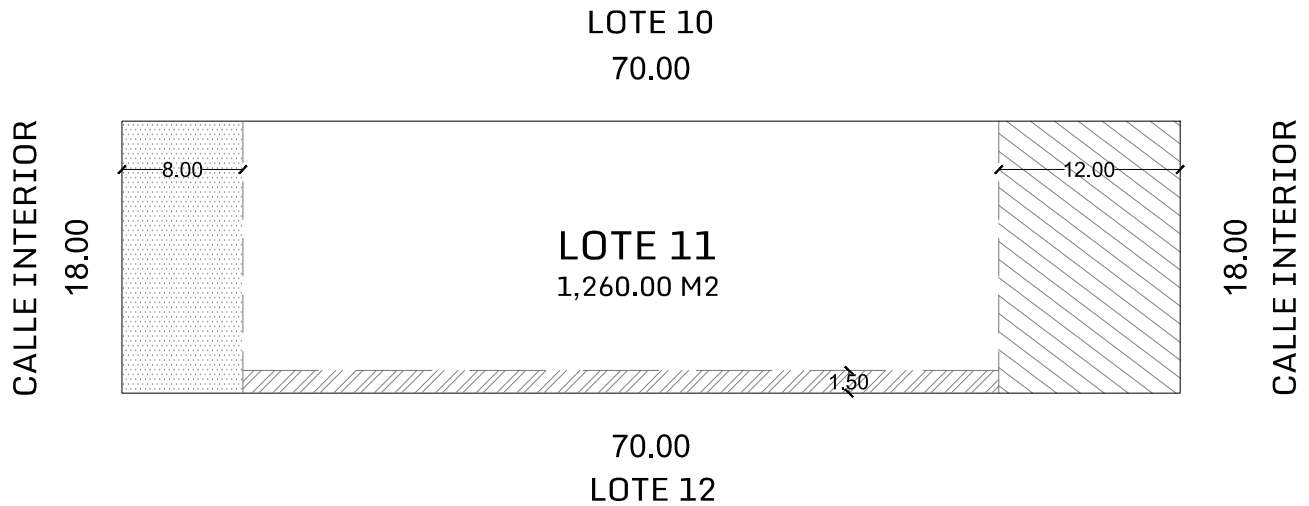


SIMBOLOGÍA

Superficie de Construcción: 825.00 m².




-  La restricción frontal es de 12.00 mts.
-  La restricción de fondo es de 8.00 mts.
-  La restricción lateral es de 1.50 mt.

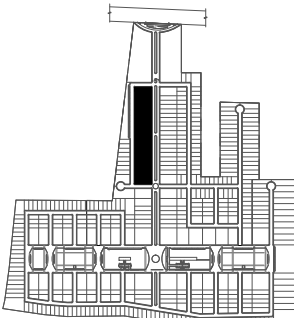



UBICACIÓN EN CONJUNTO	UBICACIÓN EN ZONA	ESCALA GRÁFICA	PROYECTO				
			ENDÉMICO				
			TIPO				
		DIRECCIÓN			LOGÍSTICA		
		UCÚ, YUCATÁN.			LOTE 10	M2 TERRENO 1,260.00 M ²	MANZANA 1
Nota: La dimensión final del LOTE puede variar de acuerdo a los permisos otorgados por las autoridades competentes, ajustes durante el trazo y/o durante la ejecución del desarrollo.			NORTE 	COTAS METROS	ESCALA 1:500		

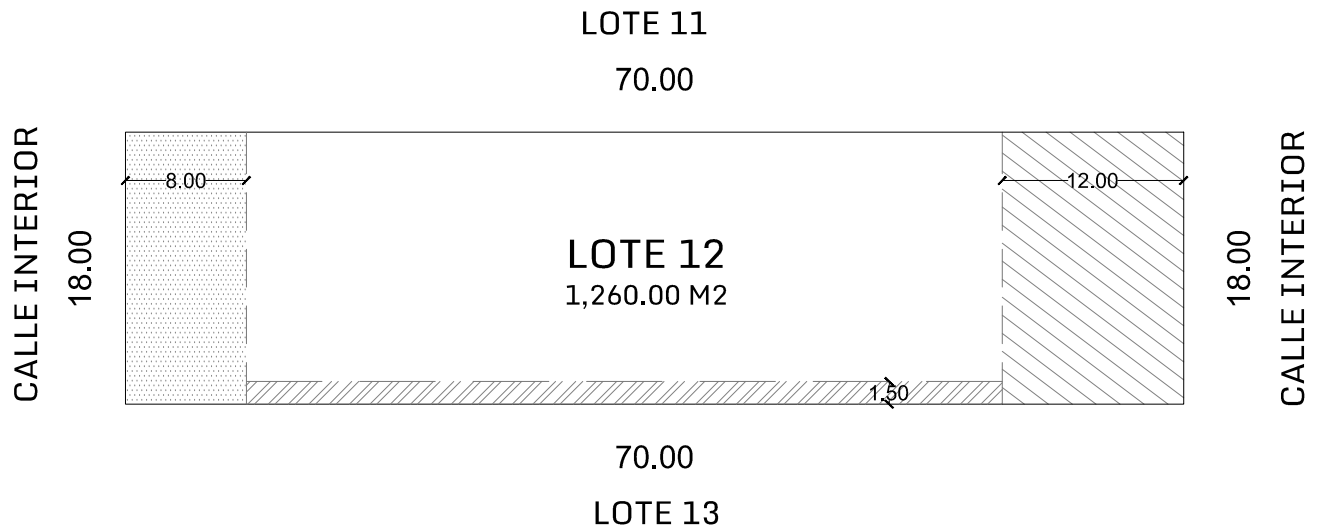


SIMBOLOGÍA

Superficie de Construcción: 825.00 m².




-  La restricción frontal es de 12.00 mts.
-  La restricción de fondo es de 8.00 mts.
-  La restricción lateral es de 1.50 mt.

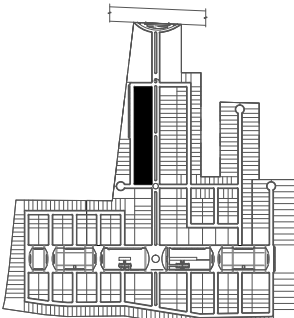



UBICACIÓN EN CONJUNTO	UBICACIÓN EN ZONA	ESCALA GRÁFICA	PROYECTO				
			ENDÉMICO				
			TIPO				
		DIRECCIÓN			LOGÍSTICA		
		UCÚ, YUCATÁN.			LOTE 11	M2 TERRENO 1,260.00 M ²	MANZANA 1
Nota: La dimensión final del LOTE puede variar de acuerdo a los permisos otorgados por las autoridades competentes, ajustes durante el trazo y/o durante la ejecución del desarrollo.			NORTE 	COTAS METROS	ESCALA 1:500		

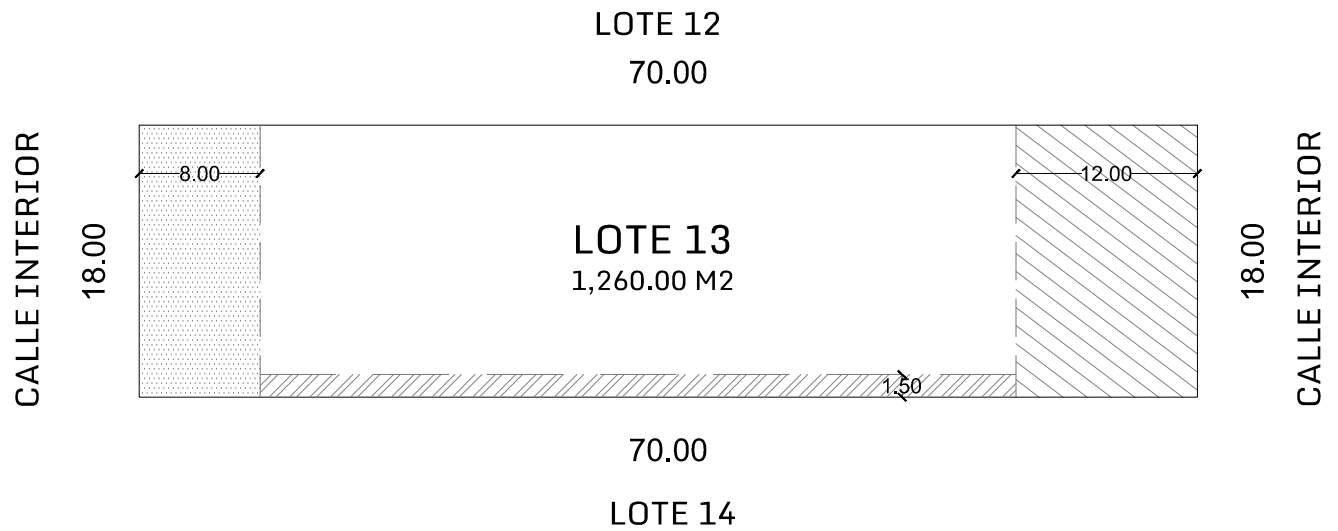


SIMBOLOGÍA

Superficie de Construcción: 825.00 m².




-  La restricción frontal es de 12.00 mts.
-  La restricción de fondo es de 8.00 mts.
-  La restricción lateral es de 1.50 mt.

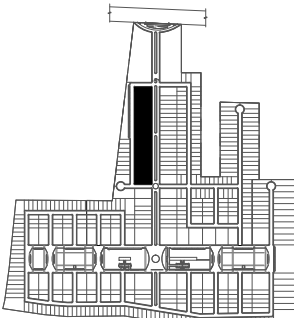



UBICACIÓN EN CONJUNTO	UBICACIÓN EN ZONA	ESCALA GRÁFICA	PROYECTO				
			ENDÉMICO				
			TIPO				
		DIRECCIÓN			LOGÍSTICA		
		UCÚ, YUCATÁN.			LOTE 12	M2 TERRENO 1,260.00 M ²	MANZANA 1
Nota: La dimensión final del LOTE puede variar de acuerdo a los permisos otorgados por las autoridades competentes, ajustes durante el trazo y/o durante la ejecución del desarrollo.			NORTE 	COTAS METROS	ESCALA 1:500		

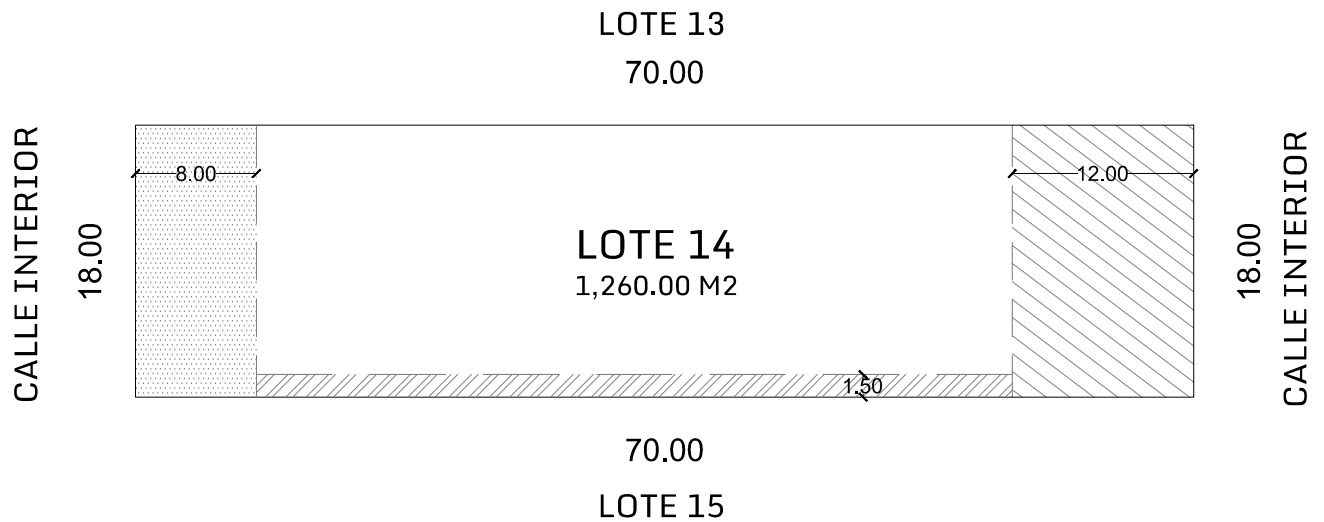


SIMBOLOGÍA

Superficie de Construcción: 825.00 m².




-  La restricción frontal es de 12.00 mts.
-  La restricción de fondo es de 8.00 mts.
-  La restricción lateral es de 1.50 mt.

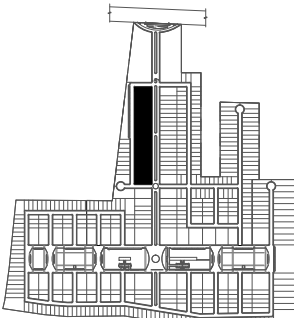



UBICACIÓN EN CONJUNTO	UBICACIÓN EN ZONA	ESCALA GRÁFICA	PROYECTO				
			ENDÉMICO				
			TIPO				
		DIRECCIÓN			LOGÍSTICA		
		UCÚ, YUCATÁN.			LOTE 13	M2 TERRENO 1,260.00 M ²	MANZANA 1
Nota: La dimensión final del LOTE puede variar de acuerdo a los permisos otorgados por las autoridades competentes, ajustes durante el trazo y/o durante la ejecución del desarrollo.			NORTE 	COTAS METROS	ESCALA 1:500		

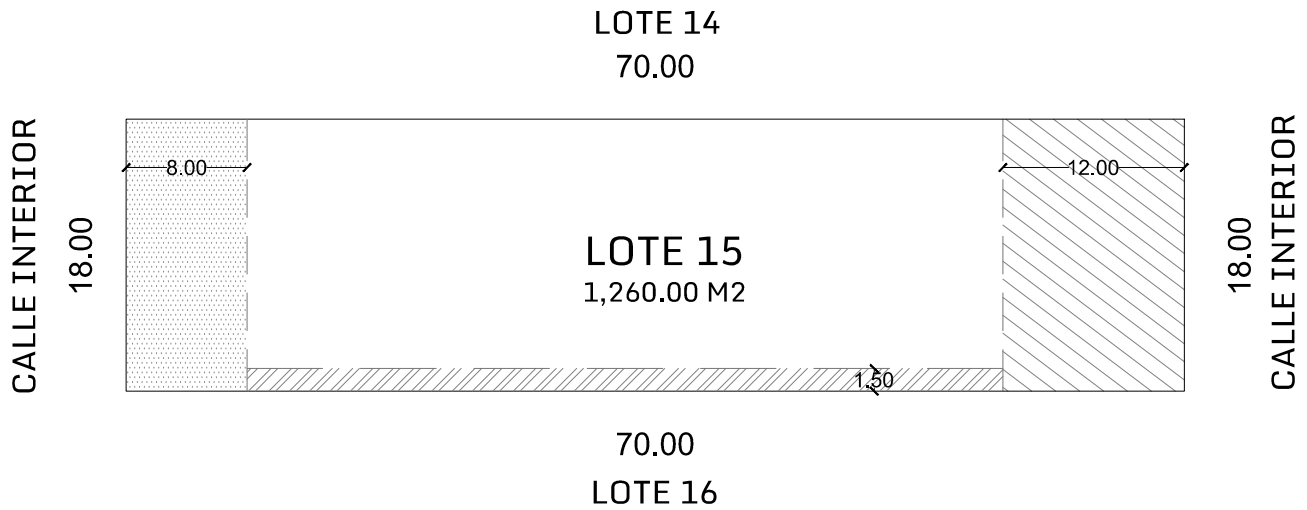


SIMBOLOGÍA

Superficie de Construcción: 825.00 m².




-  La restricción frontal es de 12.00 mts.
-  La restricción de fondo es de 8.00 mts.
-  La restricción lateral es de 1.50 mt.

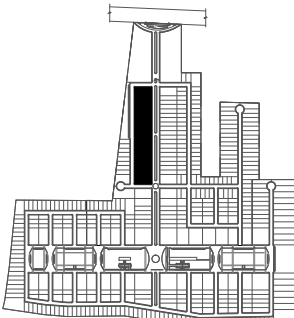



UBICACIÓN EN CONJUNTO	UBICACIÓN EN ZONA	ESCALA GRÁFICA	PROYECTO				
			ENDÉMICO				
			TIPO				
		DIRECCIÓN			LOGÍSTICA		
		UCÚ, YUCATÁN.			LOTE 14	M2 TERRENO 1,260.00 M ²	MANZANA 1
Nota: La dimensión final del LOTE puede variar de acuerdo a los permisos otorgados por las autoridades competentes, ajustes durante el trazo y/o durante la ejecución del desarrollo.			NORTE 	COTAS METROS	ESCALA 1:500		

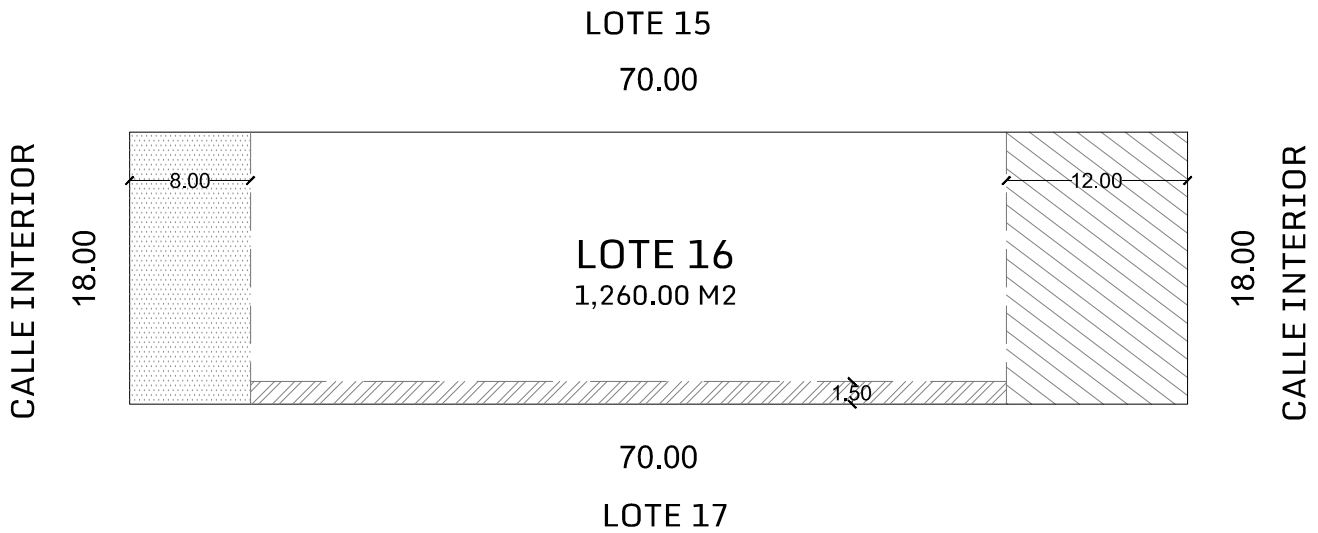


SIMBOLOGÍA

Superficie de Construcción: 825.00 m².




-  La restricción frontal es de 12.00 mts.
-  La restricción de fondo es de 8.00 mts.
-  La restricción lateral es de 1.50 mt.

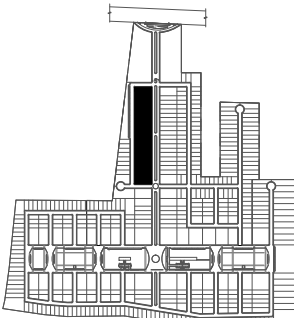



UBICACIÓN EN CONJUNTO	UBICACIÓN EN ZONA	ESCALA GRÁFICA	PROYECTO				
			ENDÉMICO				
			TIPO				
		DIRECCIÓN			LOGÍSTICA		
		UCÚ, YUCATÁN.			LOTE 15	M2 TERRENO 1,260.00 M ²	MANZANA 1
Nota: La dimensión final del LOTE puede variar de acuerdo a los permisos otorgados por las autoridades competentes, ajustes durante el trazo y/o durante la ejecución del desarrollo.			NORTE 	COTAS METROS	ESCALA 1:500		

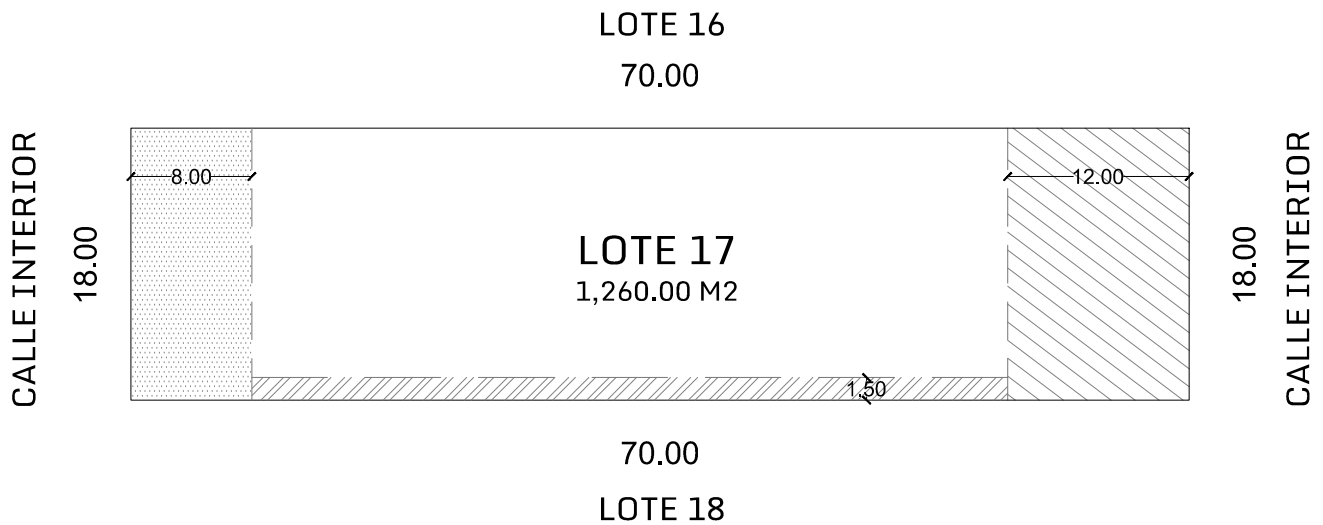


SIMBOLOGÍA

Superficie de Construcción: 825.00 m².




-  La restricción frontal es de 12.00 mts.
-  La restricción de fondo es de 8.00 mts.
-  La restricción lateral es de 1.50 mt.

UBICACIÓN EN CONJUNTO	UBICACIÓN EN ZONA	ESCALA GRÁFICA	PROYECTO				
			ENDÉMICO				
			TIPO				
		DIRECCIÓN			LOGÍSTICA		
		UCÚ, YUCATÁN.			LOTE 16	M2 TERRENO 1,260.00 M ²	MANZANA 1
Nota: La dimensión final del LOTE puede variar de acuerdo a los permisos otorgados por las autoridades competentes, ajustes durante el trazo y/o durante la ejecución del desarrollo.			NORTE 	COTAS METROS	ESCALA 1:500		

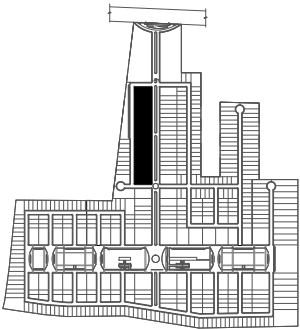





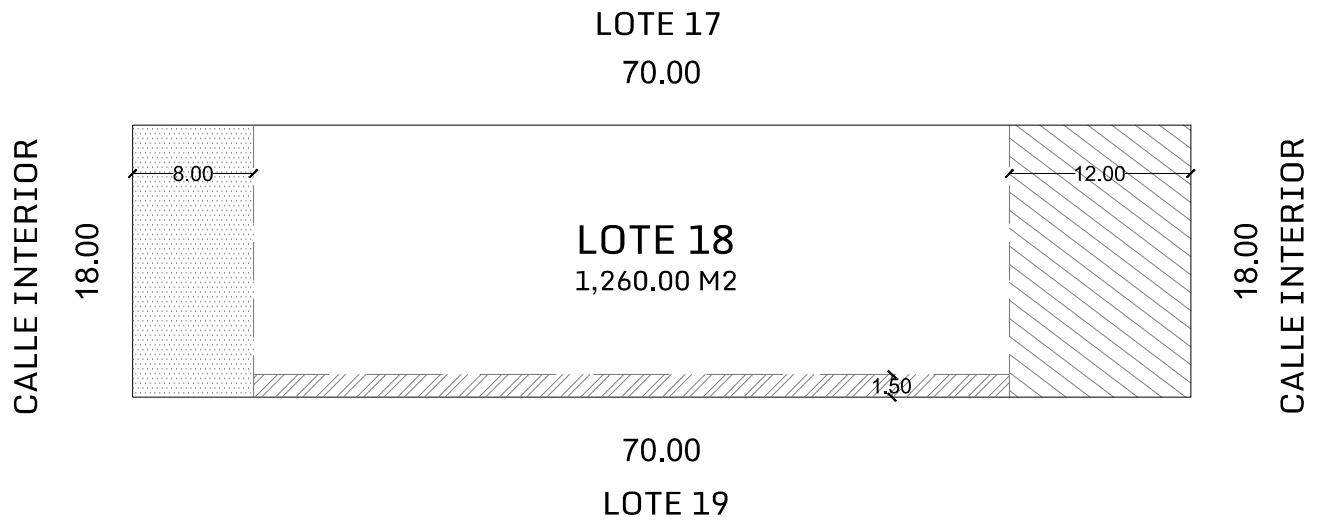
SIMBOLOGÍA

Superficie de Construcción: 825.00 m².

-  La restricción frontal es de 12.00 mts.
-  La restricción de fondo es de 8.00 mts.
-  La restricción lateral es de 1.50 mt.




5.47

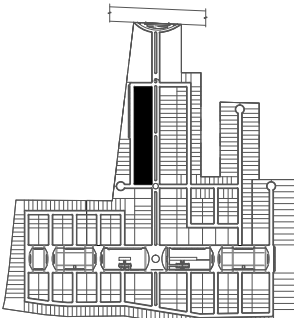



UBICACIÓN EN CONJUNTO	UBICACIÓN EN ZONA	ESCALA GRÁFICA	PROYECTO		
			ENDÉMICO		
		TIPO			
		LOGÍSTICA			
		INFORMACIÓN GENERAL			
DIRECCIÓN		LOTE 17	M2 TERRENO 1,260.00 M ²	MANZANA 1	
UCÚ, YUCATÁN. Nota: La dimensión final del LOTE puede variar de acuerdo a los permisos otorgados por las autoridades competentes, ajustes durante el trazo y/o durante la ejecución del desarrollo.		NORTE 	COTAS METROS	ESCALA 1:500	

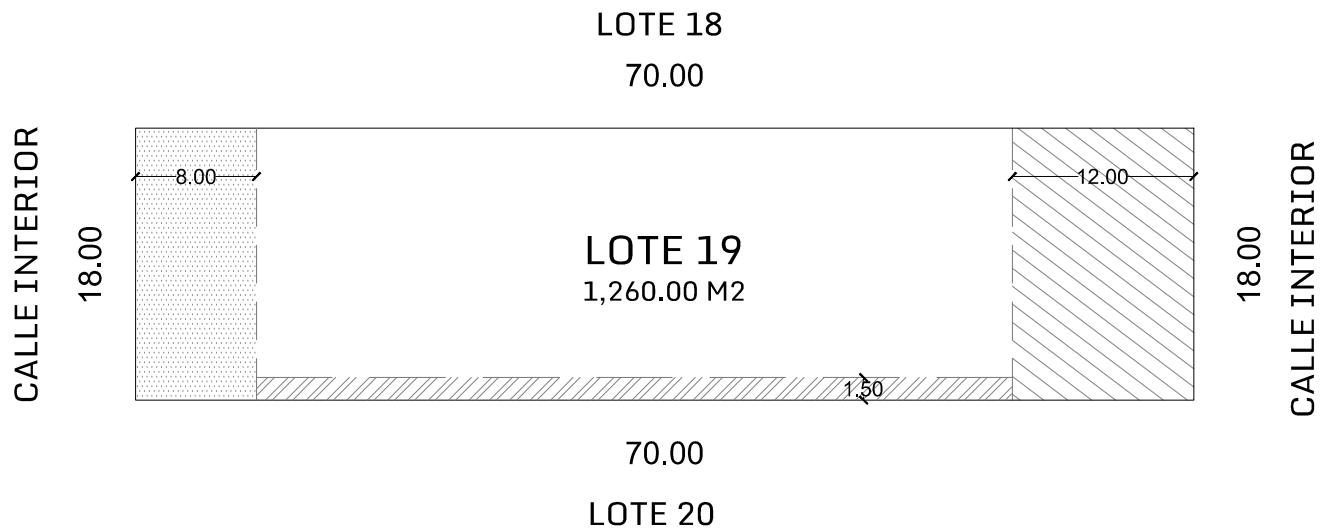


SIMBOLOGÍA

Superficie de Construcción: 825.00 m².




-  La restricción frontal es de 12.00 mts.
-  La restricción de fondo es de 8.00 mts.
-  La restricción lateral es de 1.50 mt.

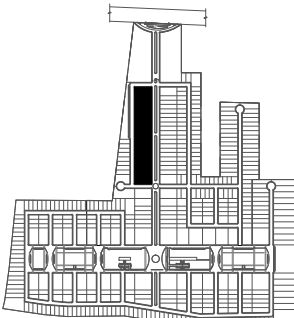



UBICACIÓN EN CONJUNTO	UBICACIÓN EN ZONA	ESCALA GRÁFICA	PROYECTO				
			ENDÉMICO				
			TIPO				
		DIRECCIÓN			LOGÍSTICA		
		UCÚ, YUCATÁN.			LOTE 18	M2 TERRENO 1,260.00 M ²	MANZANA 1
Nota: La dimensión final del LOTE puede variar de acuerdo a los permisos otorgados por las autoridades competentes, ajustes durante el trazo y/o durante la ejecución del desarrollo.			NORTE 	COTAS METROS	ESCALA 1:500		

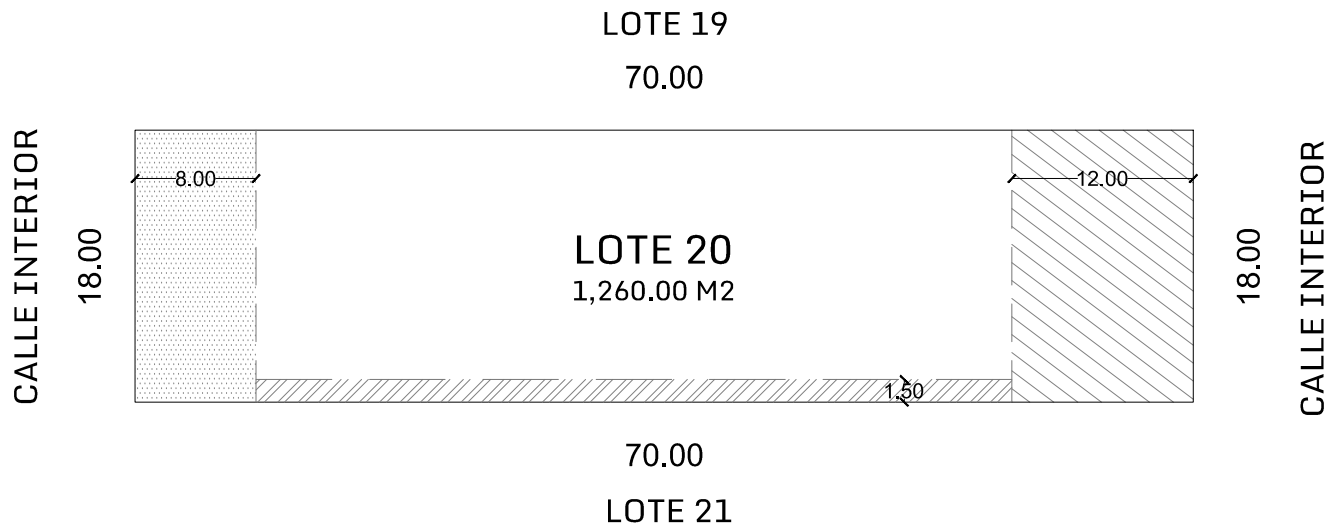


SIMBOLOGÍA

Superficie de Construcción: 825.00 m².




-  La restricción frontal es de 12.00 mts.
-  La restricción de fondo es de 8.00 mts.
-  La restricción lateral es de 1.50 mt.

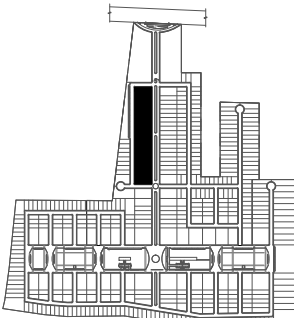



UBICACIÓN EN CONJUNTO	UBICACIÓN EN ZONA	ESCALA GRÁFICA	PROYECTO				
			ENDÉMICO				
			TIPO				
		DIRECCIÓN			LOGÍSTICA		
		UCÚ, YUCATÁN.			LOTE 19	M2 TERRENO 1,260.00 M ²	MANZANA 1
Nota: La dimensión final del LOTE puede variar de acuerdo a los permisos otorgados por las autoridades competentes, ajustes durante el trazo y/o durante la ejecución del desarrollo.			NORTE 	COTAS METROS	ESCALA 1:500		

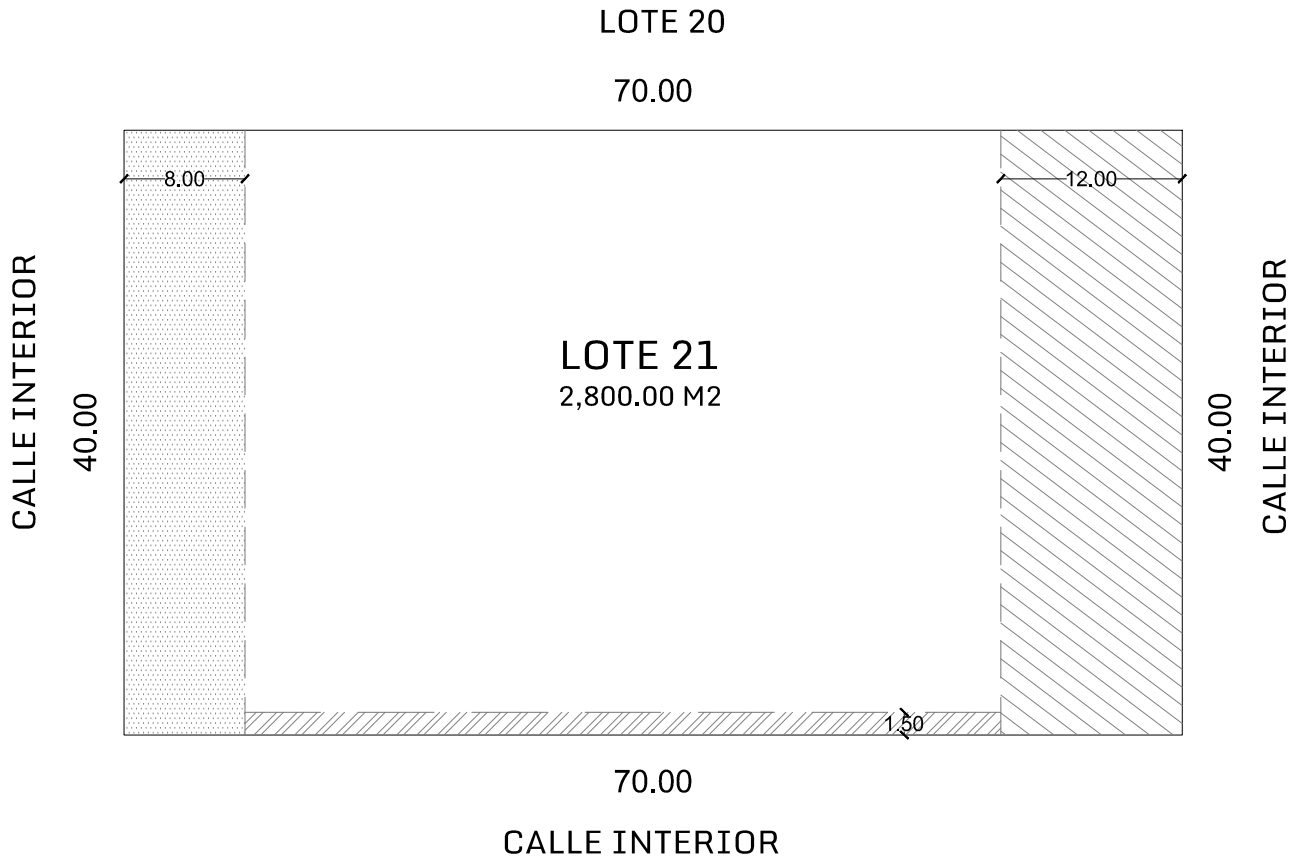


SIMBOLOGÍA

Superficie de Construcción: 825.00 m².




-  La restricción frontal es de 12.00 mts.
-  La restricción de fondo es de 8.00 mts.
-  La restricción lateral es de 1.50 mt.

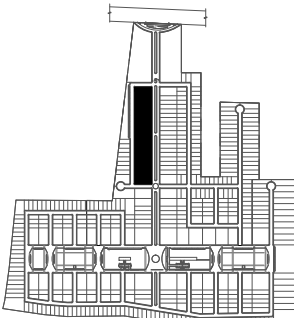



UBICACIÓN EN CONJUNTO	UBICACIÓN EN ZONA	ESCALA GRÁFICA	PROYECTO				
			ENDÉMICO				
			TIPO				
		DIRECCIÓN			LOGÍSTICA		
		UCÚ, YUCATÁN.			LOTE 20	M2 TERRENO 1,260.00 M ²	MANZANA 1
Nota: La dimensión final del LOTE puede variar de acuerdo a los permisos otorgados por las autoridades competentes, ajustes durante el trazo y/o durante la ejecución del desarrollo.			NORTE 	COTAS METROS	ESCALA 1:500		

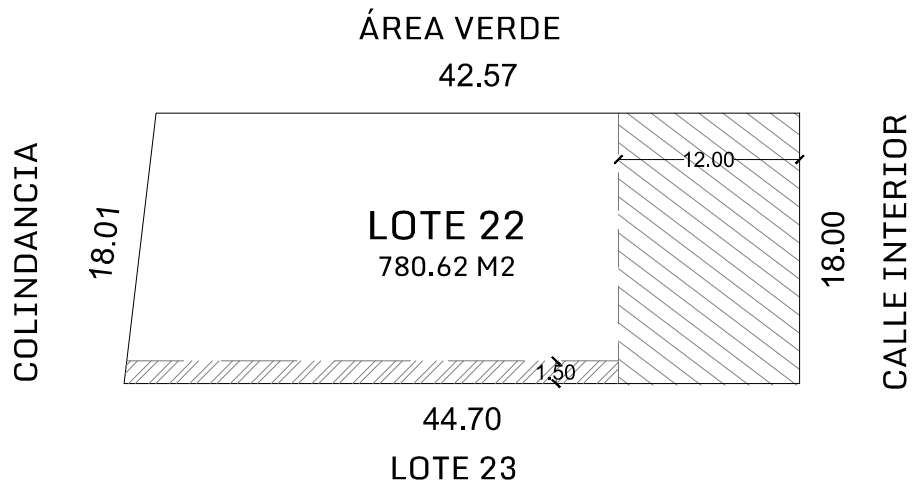


SIMBOLOGÍA

Superficie de Construcción: 1,925.00 m².



-  La restricción frontal es de 12.00 mts.
-  La restricción de fondo es de 8.00 mts.
-  La restricción lateral es de 1.50 mt.

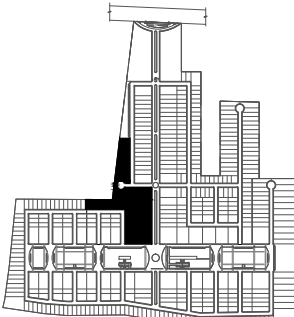
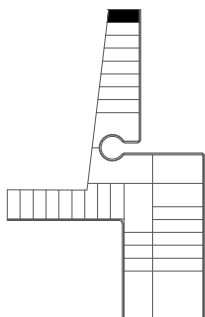




UBICACIÓN EN CONJUNTO	UBICACIÓN EN ZONA	ESCALA GRÁFICA	PROYECTO				
			ENDÉMICO				
			TIPO				
		DIRECCIÓN			LOGÍSTICA		
		UCÚ, YUCATÁN.			LOTE 21	M2 TERRENO 2,800.00 M ²	MANZANA 1
Nota: La dimensión final del LOTE puede variar de acuerdo a los permisos otorgados por las autoridades competentes, ajustes durante el trazo y/o durante la ejecución del desarrollo.			NORTE 	COTAS METROS	ESCALA 1:500		



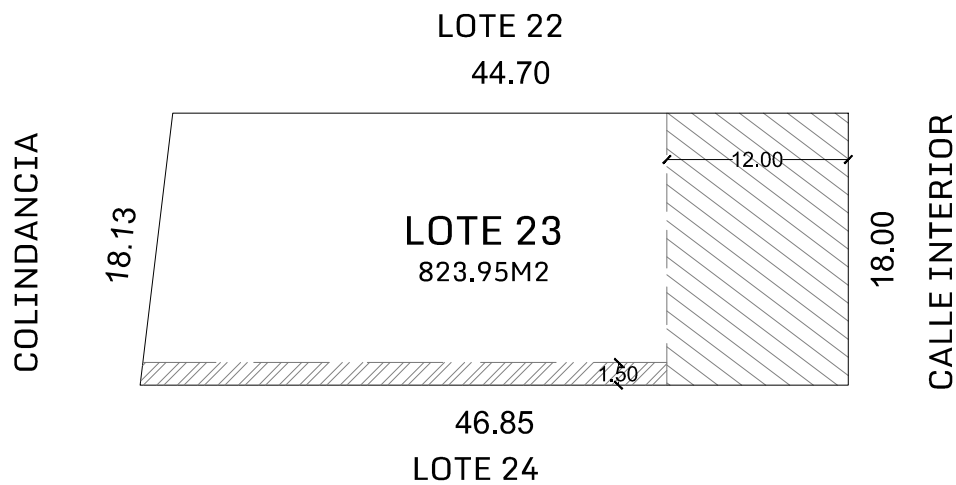
SIMBOLOGÍA

Superficie de Construcción: 517.04 m².

-  La restricción frontal es de 12.00 mts.
-  La restricción lateral es de 1.50 mt.

UBICACIÓN EN CONJUNTO	UBICACIÓN EN ZONA	ESCALA GRÁFICA	PROYECTO						
			ENDÉMICO						
			TIPO						
			NO TRANSFORMACIÓN						
			INFORMACIÓN GENERAL						
		DIRECCIÓN	<table border="1"> <tr> <td>LOTE</td> <td>M2 TERRENO</td> <td>MANZANA</td> </tr> <tr> <td>22</td> <td>780.62 M²</td> <td>2</td> </tr> </table>	LOTE	M2 TERRENO	MANZANA	22	780.62 M ²	2
LOTE	M2 TERRENO	MANZANA							
22	780.62 M ²	2							
	UCÚ, YUCATÁN.		<table border="1"> <tr> <td>NORTE</td> <td>COTAS</td> <td>ESCALA</td> </tr> <tr> <td></td> <td>METROS</td> <td>1:500</td> </tr> </table>	NORTE	COTAS	ESCALA		METROS	1:500
NORTE	COTAS	ESCALA							
	METROS	1:500							
		<p>Nota: La dimensión final del LOTE puede variar de acuerdo a los permisos otorgados por las autoridades competentes, ajustes durante el trazo y/o durante la ejecución del desarrollo.</p>							

ENDÉMICO



SIMBOLOGÍA

Superficie de Construcción: 555.81 m².

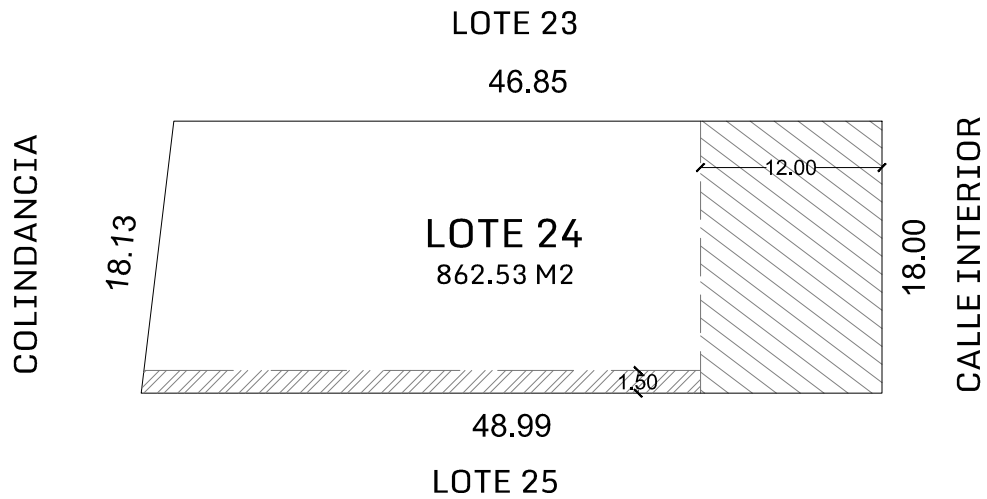
- La restricción frontal es de 12.00 mts.
- La restricción lateral es de 1.50 mt.

UBICACIÓN EN CONJUNTO	UBICACIÓN EN ZONA	ESCALA GRÁFICA	PROYECTO			
			ENDÉMICO			
			TIPO NO TRANSFORMACIÓN			
		DIRECCIÓN UCÚ, YUCATÁN.		INFORMACIÓN GENERAL		
		Nota: La dimensión final del LOTE puede variar de acuerdo a los permisos otorgados por las autoridades competentes, ajustes durante el trazo y/o durante la ejecución del desarrollo.		LOTE 23	M2 TERRENO 823.95 M ²	MANZANA 2
		NORTE 	COTAS METROS	ESCALA 1:500		

ENDÉMICO



ETAPA 1

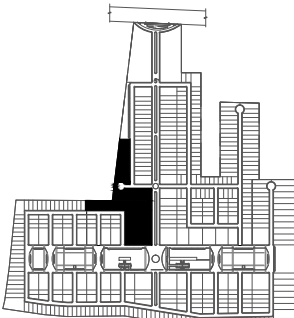
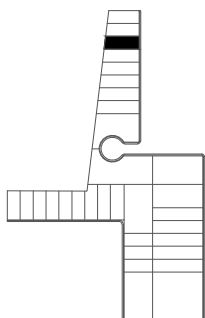


NT-1



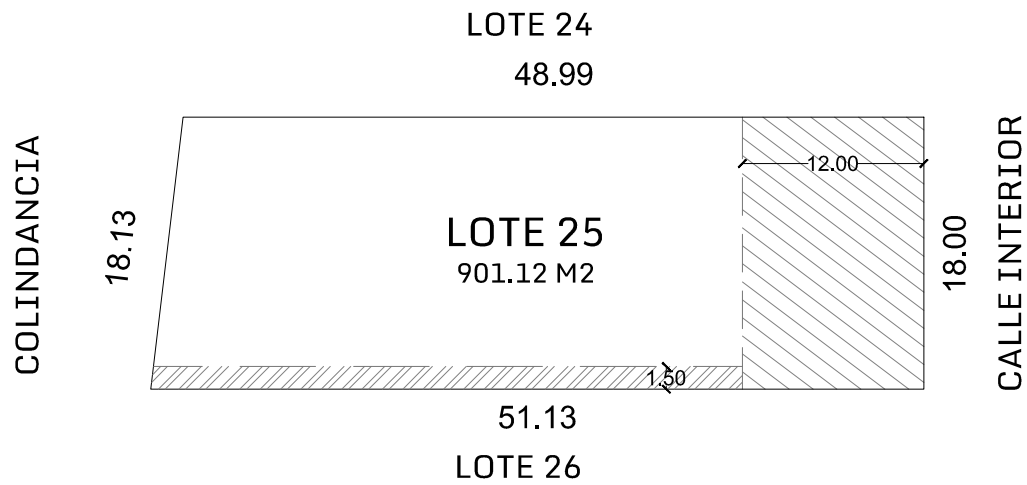
SIMBOLOGÍA

Superficie de Construcción: 591.18 m².

-  La restricción frontal es de 12.00 mts.
-  La restricción lateral es de 1.50 mt.



UBICACIÓN EN CONJUNTO	UBICACIÓN EN ZONA	ESCALA GRÁFICA	PROYECTO				
			ENDÉMICO				
			TIPO				
		DIRECCIÓN			INFORMACIÓN GENERAL		
		UCÚ, YUCATÁN.			LOTE 24	M2 TERRENO 862.53 M ²	MANZANA 2
Nota: La dimensión final del LOTE puede variar de acuerdo a los permisos otorgados por las autoridades competentes, ajustes durante el trazo y/o durante la ejecución del desarrollo.			NORTE 	COTAS METROS	ESCALA 1:500		

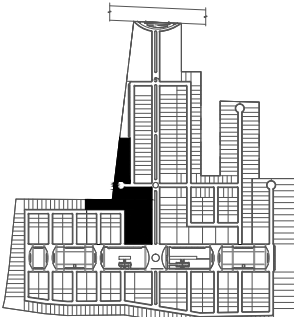
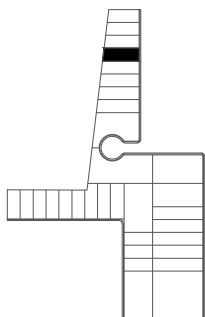




ENDÉMICO



SIMBOLOGÍA

Superficie de Construcción: 626.55 m².

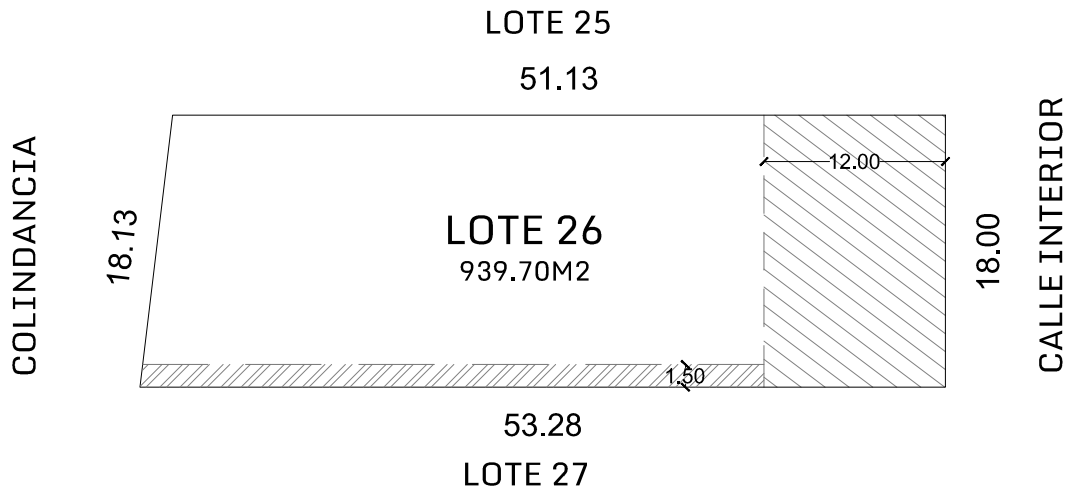
-  La restricción frontal es de 12.00 mts.
-  La restricción lateral es de 1.50 mt.

UBICACIÓN EN CONJUNTO	UBICACIÓN EN ZONA	ESCALA GRÁFICA	PROYECTO				
			ENDÉMICO				
			TIPO				
		DIRECCIÓN	NO TRANSFORMACIÓN				
		UCÚ, YUCATÁN.	<table border="1"> <thead> <tr> <th>LOTE</th> <th>M2 TERRENO</th> <th>MANZANA</th> </tr> </thead> <tbody> <tr> <td>25</td> <td>901.12 M²</td> <td>2</td> </tr> </tbody> </table>	LOTE	M2 TERRENO	MANZANA	25
LOTE	M2 TERRENO	MANZANA					
25	901.12 M ²	2					
<p>Nota: La dimensión final del LOTE puede variar de acuerdo a los permisos otorgados por las autoridades competentes, ajustes durante el trazo y/o durante la ejecución del desarrollo.</p>	<table border="1"> <thead> <tr> <th>NORTE</th> <th>COTAS METROS</th> <th>ESCALA</th> </tr> </thead> <tbody> <tr> <td></td> <td></td> <td>1:500</td> </tr> </tbody> </table>	NORTE	COTAS METROS	ESCALA			1:500
NORTE	COTAS METROS	ESCALA					
		1:500					

ENDÉMICO



ETAPA 1

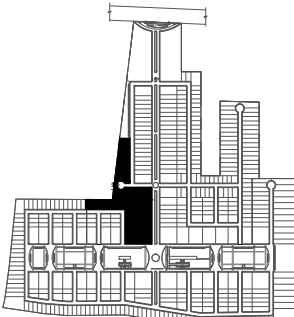
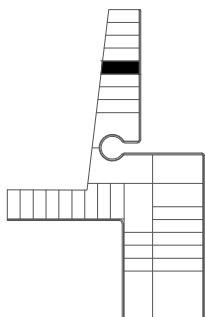




NT-1

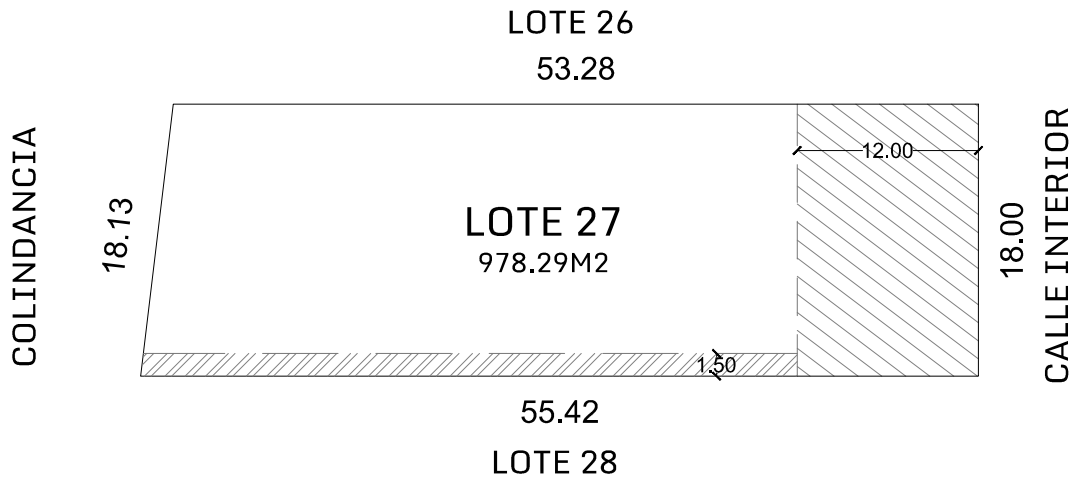


SIMBOLOGÍA

Superficie de Construcción: 661.92 m².



-  La restricción frontal es de 12.00 mts.
-  La restricción lateral es de 1.50 mt.

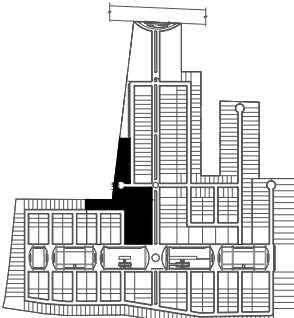
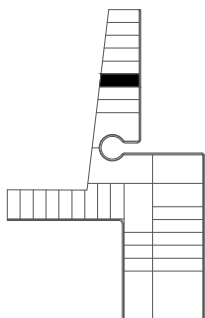


UBICACIÓN EN CONJUNTO	UBICACIÓN EN ZONA	ESCALA GRÁFICA	PROYECTO						
			ENDÉMICO						
			TIPO						
			NO TRANSFORMACIÓN						
			INFORMACIÓN GENERAL						
		DIRECCIÓN	<table border="1"> <thead> <tr> <th>LOTE</th> <th>M2 TERRENO</th> <th>MANZANA</th> </tr> </thead> <tbody> <tr> <td>26</td> <td>939.70M²</td> <td>2</td> </tr> </tbody> </table>	LOTE	M2 TERRENO	MANZANA	26	939.70M ²	2
LOTE	M2 TERRENO	MANZANA							
26	939.70M ²	2							
	UCÚ, YUCATÁN.		<table border="1"> <thead> <tr> <th>NORTE</th> <th>COTAS METROS</th> <th>ESCALA</th> </tr> </thead> <tbody> <tr> <td></td> <td></td> <td>1:500</td> </tr> </tbody> </table>	NORTE	COTAS METROS	ESCALA			1:500
NORTE	COTAS METROS	ESCALA							
		1:500							
		<p>Nota: La dimensión final del LOTE puede variar de acuerdo a los permisos otorgados por las autoridades competentes, ajustes durante el trazo y/o durante la ejecución del desarrollo.</p>							

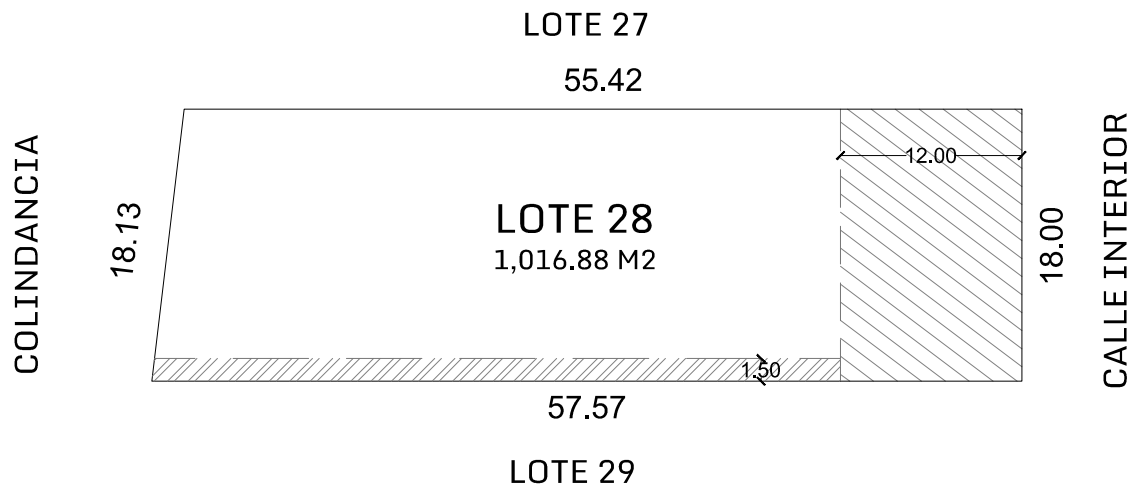


SIMBOLOGÍA

Superficie de Construcción: 697.29 m².



-  La restricción frontal es de 12.00 mts.
-  La restricción lateral es de 1.50 mt.

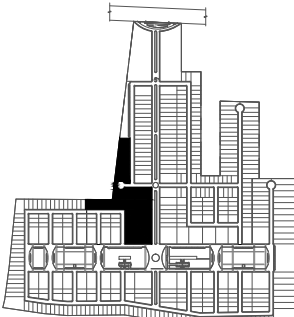
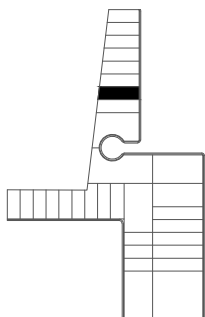




UBICACIÓN EN CONJUNTO	UBICACIÓN EN ZONA	ESCALA GRÁFICA	PROYECTO				
			ENDÉMICO				
			TIPO				
		DIRECCIÓN			INFORMACIÓN GENERAL		
		UCÚ, YUCATÁN.			LOTE 27	M2 TERRENO 978.29 M ²	MANZANA 2
Nota: La dimensión final del LOTE puede variar de acuerdo a los permisos otorgados por las autoridades competentes, ajustes durante el trazo y/o durante la ejecución del desarrollo.			NORTE 	COTAS METROS	ESCALA 1:500		

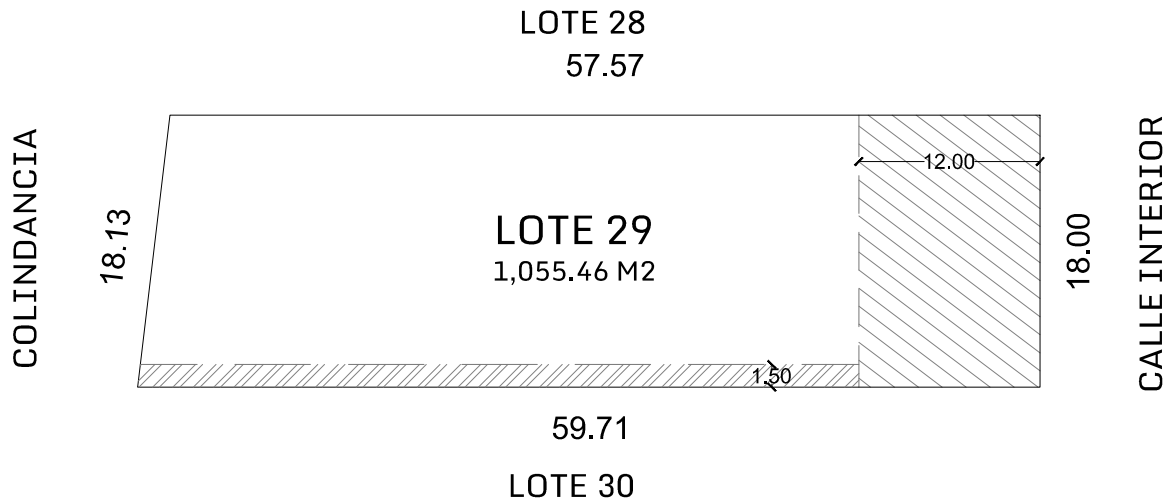


SIMBOLOGÍA

Superficie de Construcción: 732.66 m².



-  La restricción frontal es de 12.00 mts.
-  La restricción lateral es de 1.50 mt.

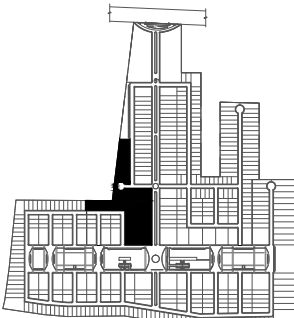
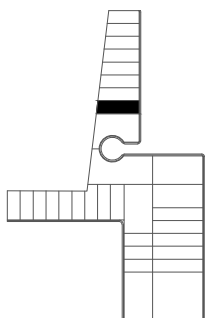


UBICACIÓN EN CONJUNTO	UBICACIÓN EN ZONA	ESCALA GRÁFICA	PROYECTO						
			ENDÉMICO						
			TIPO						
			NO TRANSFORMACIÓN						
			INFORMACIÓN GENERAL						
		DIRECCIÓN	<table border="1"> <thead> <tr> <th>LOTE</th> <th>M2 TERRENO</th> <th>MANZANA</th> </tr> </thead> <tbody> <tr> <td>28</td> <td>1,016.88 M²</td> <td>2</td> </tr> </tbody> </table>	LOTE	M2 TERRENO	MANZANA	28	1,016.88 M ²	2
LOTE	M2 TERRENO	MANZANA							
28	1,016.88 M ²	2							
	UCÚ, YUCATÁN.		<table border="1"> <thead> <tr> <th>NORTE</th> <th>COTAS METROS</th> <th>ESCALA</th> </tr> </thead> <tbody> <tr> <td></td> <td></td> <td>1:500</td> </tr> </tbody> </table>	NORTE	COTAS METROS	ESCALA			1:500
NORTE	COTAS METROS	ESCALA							
		1:500							
		<p>Nota: La dimensión final del LOTE puede variar de acuerdo a los permisos otorgados por las autoridades competentes, ajustes durante el trazo y/o durante la ejecución del desarrollo.</p>							



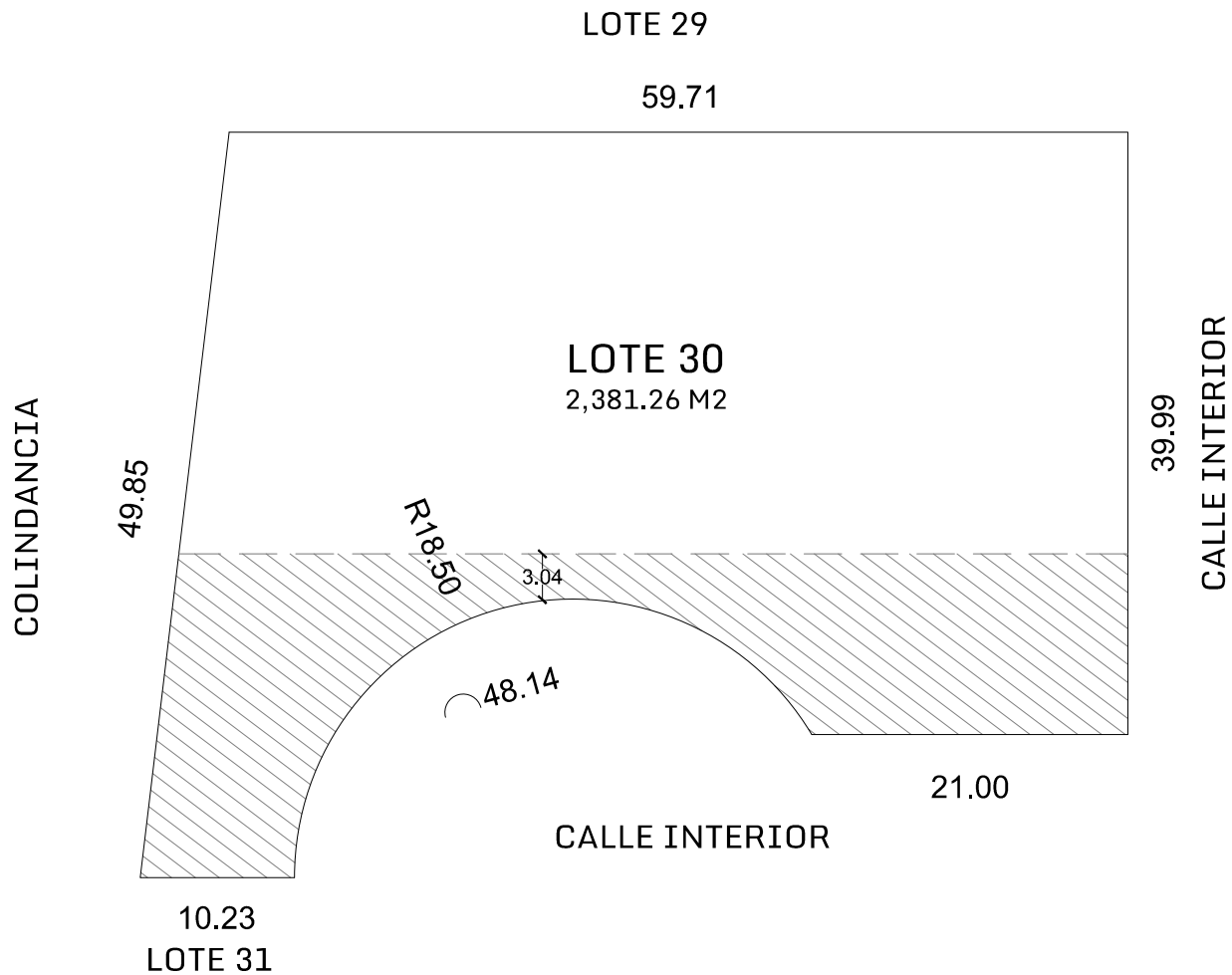
SIMBOLOGÍA

Superficie de Construcción: 768.03 m².

-  La restricción frontal es de 12.00 mts.
-  La restricción lateral es de 1.50 mt.

UBICACIÓN EN CONJUNTO	UBICACIÓN EN ZONA	ESCALA GRÁFICA	PROYECTO				
			ENDÉMICO				
			TIPO				
		DIRECCIÓN			INFORMACIÓN GENERAL		
		UCÚ, YUCATÁN.			LOTE 29	M2 TERRENO 1,055.46 M ²	MANZANA 2
Nota: La dimensión final del LOTE puede variar de acuerdo a los permisos otorgados por las autoridades competentes, ajustes durante el trazo y/o durante la ejecución del desarrollo.			NORTE 	COTAS METROS	ESCALA 1:500		

ENDÉMICO

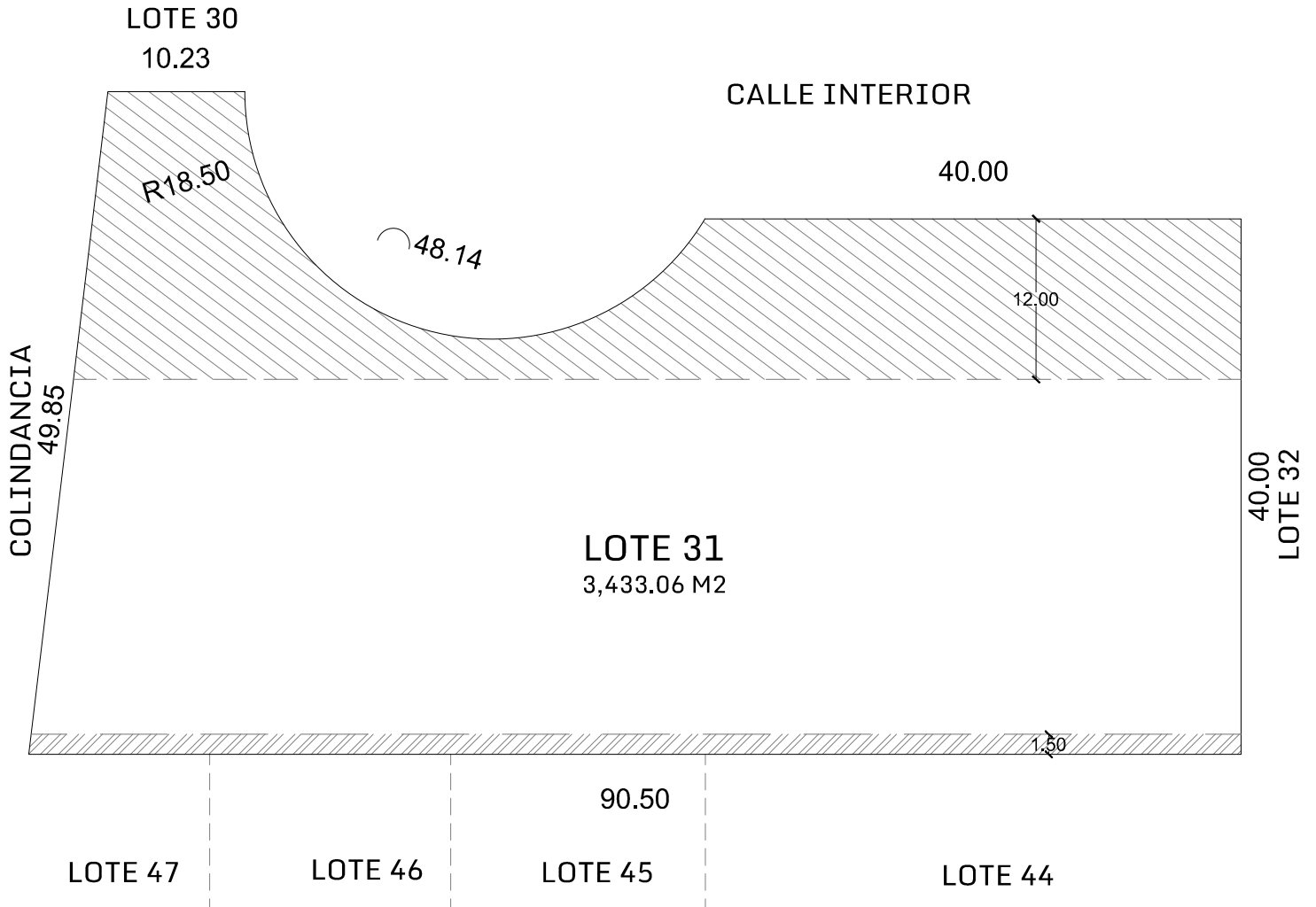


SIMBOLOGÍA

Superficie de Construcción: 1,718.53 m².



La restricción frontal es de 12.00 mts.

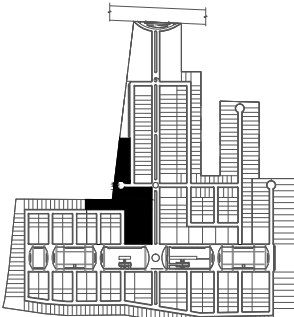
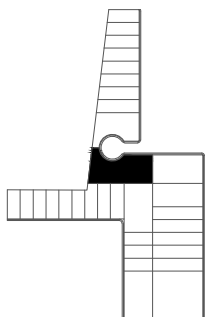




UBICACIÓN EN CONJUNTO	UBICACIÓN EN ZONA	ESCALA GRÁFICA	PROYECTO				
			ENDÉMICO				
			TIPO				
		DIRECCIÓN	NO TRANSFORMACIÓN				
		UCÚ, YUCATÁN.	<table border="1"> <thead> <tr> <th>LOTE</th> <th>M2 TERRENO</th> <th>MANZANA</th> </tr> </thead> <tbody> <tr> <td>30</td> <td>2,381.26 M²</td> <td>2</td> </tr> </tbody> </table>	LOTE	M2 TERRENO	MANZANA	30
LOTE	M2 TERRENO	MANZANA					
30	2,381.26 M ²	2					
<p>Nota: La dimensión final del LOTE puede variar de acuerdo a los permisos otorgados por las autoridades competentes, ajustes durante el trazo y/o durante la ejecución del desarrollo.</p>	<table border="1"> <thead> <tr> <th>NORTE</th> <th>COTAS METROS</th> <th>ESCALA</th> </tr> </thead> <tbody> <tr> <td></td> <td></td> <td>1:500</td> </tr> </tbody> </table>	NORTE	COTAS METROS	ESCALA			1:500
NORTE	COTAS METROS	ESCALA					
		1:500					

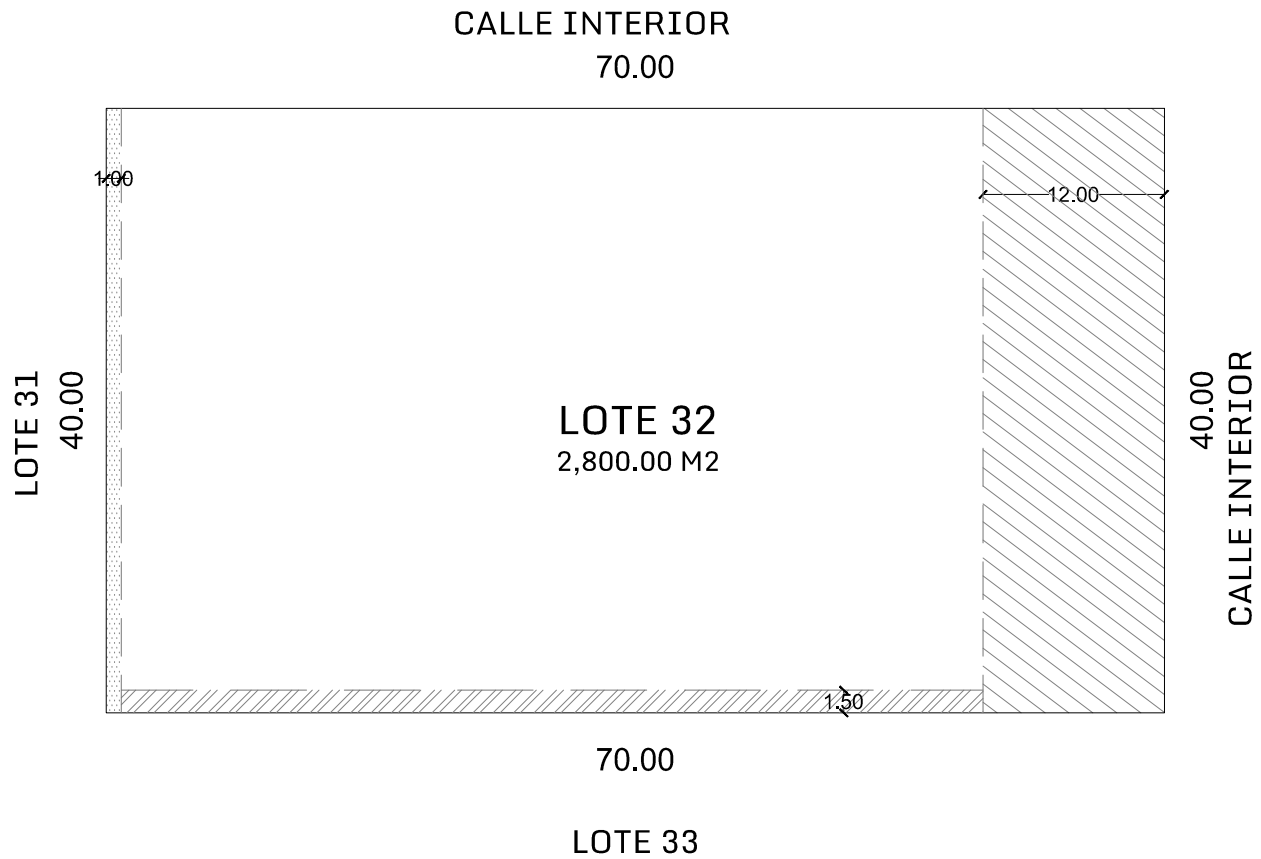


SIMBOLOGÍA

Superficie de Construcción: 2,351.67 m².

-  La restricción frontal es de 12.00 mts.
-  La restricción lateral es de 1.50 mt.

UBICACIÓN EN CONJUNTO	UBICACIÓN EN ZONA	ESCALA GRÁFICA	PROYECTO						
			ENDÉMICO						
			TIPO						
			NO TRANSFORMACIÓN						
			INFORMACIÓN GENERAL						
		DIRECCIÓN	<table border="1"> <tr> <td>LOTE</td> <td>M2 TERRENO</td> <td>MANZANA</td> </tr> <tr> <td>31</td> <td>3,433.06 M²</td> <td>2</td> </tr> </table>	LOTE	M2 TERRENO	MANZANA	31	3,433.06 M ²	2
LOTE	M2 TERRENO	MANZANA							
31	3,433.06 M ²	2							
	UCÚ, YUCATÁN.		<table border="1"> <tr> <td>NORTE</td> <td>COTAS</td> <td>ESCALA</td> </tr> <tr> <td></td> <td>METROS</td> <td>1:500</td> </tr> </table>	NORTE	COTAS	ESCALA		METROS	1:500
NORTE	COTAS	ESCALA							
	METROS	1:500							
		<p>Nota: La dimensión final del LOTE puede variar de acuerdo a los permisos otorgados por las autoridades competentes, ajustes durante el trazo y/o durante la ejecución del desarrollo.</p>							

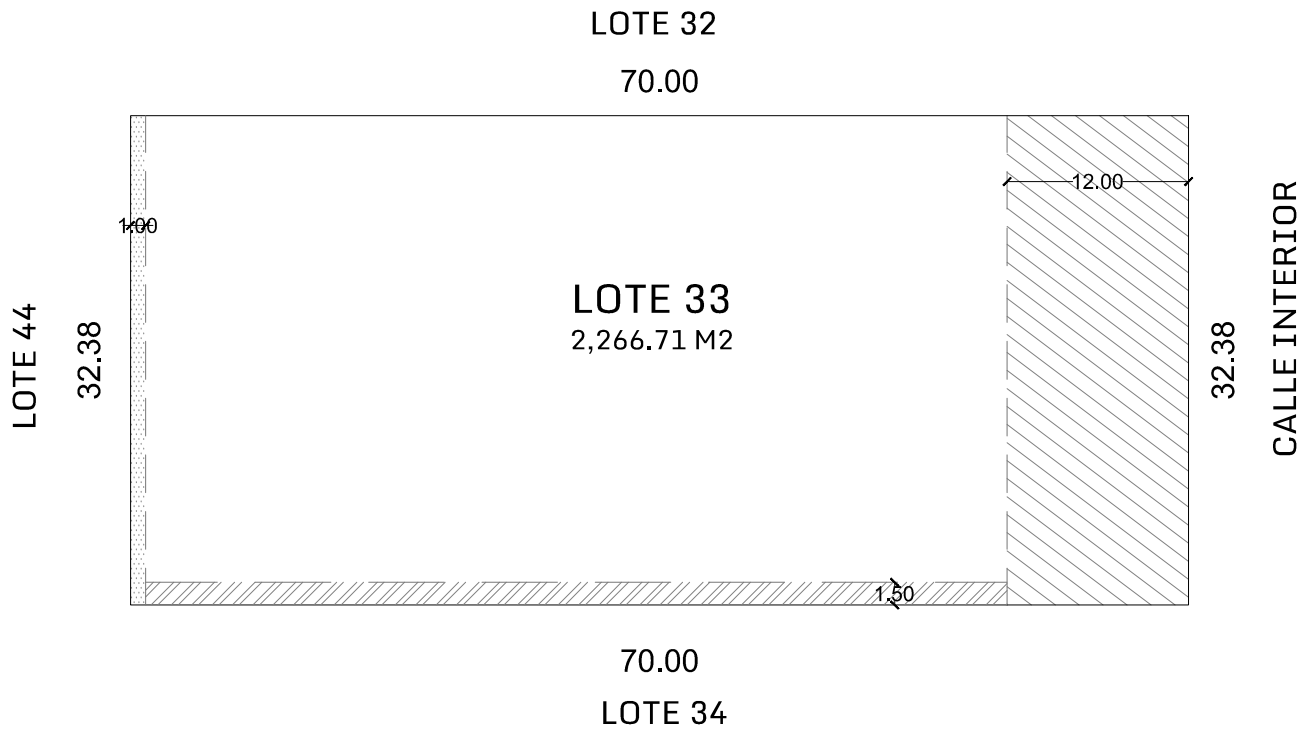


SIMBOLOGÍA

Superficie de Construcción: 2,194.50m².




- La restricción frontal es de 12.00 mts.
- La restricción de fondo es de 1.00 mt.
- La restricción lateral es de 1.50 mt.

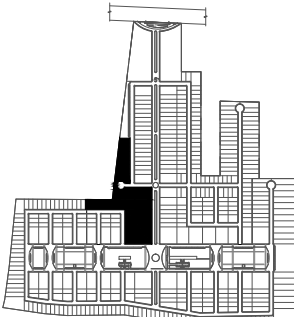
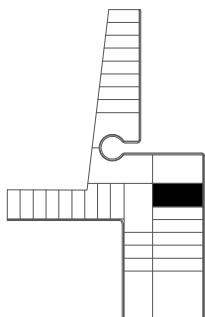




UBICACIÓN EN CONJUNTO	UBICACIÓN EN ZONA	ESCALA GRÁFICA	PROYECTO				
			ENDÉMICO				
			TIPO				
		DIRECCIÓN			INFORMACIÓN GENERAL		
		UCÚ, YUCATÁN.			LOTE 32	M2 TERRENO 2,800.00 M ²	MANZANA 2
Nota: La dimensión final del LOTE puede variar de acuerdo a los permisos otorgados por las autoridades competentes, ajustes durante el trazo y/o durante la ejecución del desarrollo.			NORTE 	COTAS METROS	ESCALA 1:500		



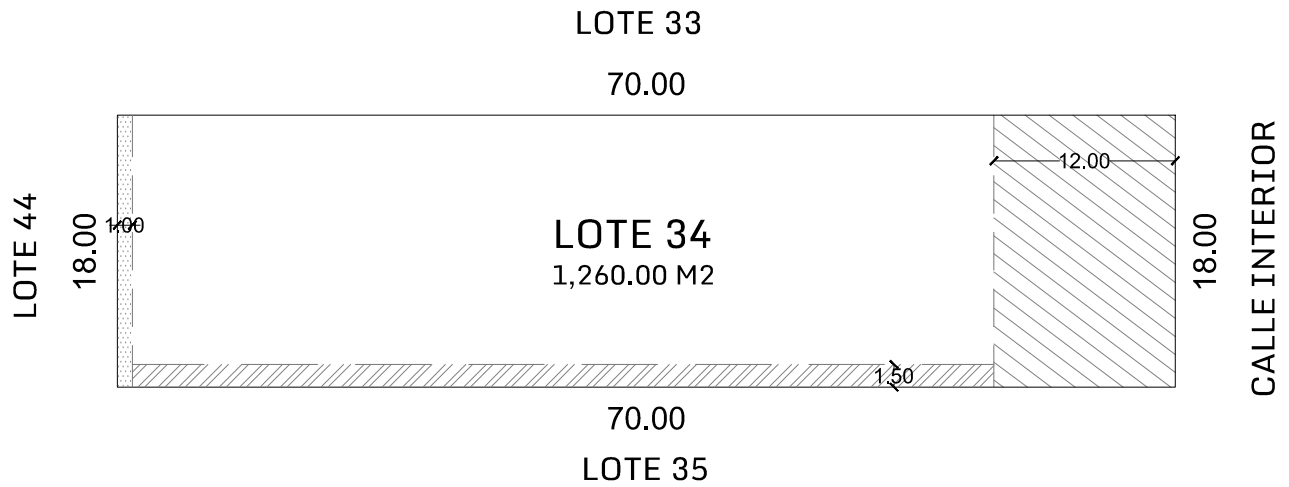
SIMBOLOGÍA

Superficie de Construcción: 1,760.25m².

-  La restricción frontal es de 12.00 mts.
-  La restricción de fondo es de 1.00 mt.
-  La restricción lateral es de 1.50 mt.




UBICACIÓN EN CONJUNTO	UBICACIÓN EN ZONA	ESCALA GRÁFICA	PROYECTO				
			ENDÉMICO				
			TIPO				
		DIRECCIÓN	INFORMACIÓN GENERAL				
		UCÚ, YUCATÁN.	<table border="1"> <tr> <th>LOTE</th> <th>M2 TERRENO</th> <th>MANZANA</th> </tr> <tr> <td>33</td> <td>2,266.71 M²</td> <td>2</td> </tr> </table>	LOTE	M2 TERRENO	MANZANA	33
LOTE	M2 TERRENO	MANZANA					
33	2,266.71 M ²	2					
	<table border="1"> <tr> <th>NORTE</th> <th>COTAS METROS</th> <th>ESCALA</th> </tr> <tr> <td></td> <td></td> <td>1:500</td> </tr> </table>	NORTE	COTAS METROS	ESCALA			1:500
NORTE	COTAS METROS	ESCALA					
		1:500					

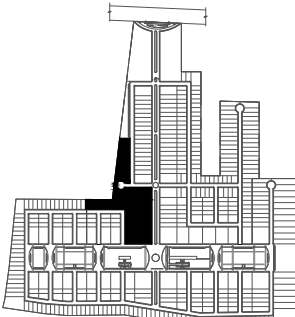
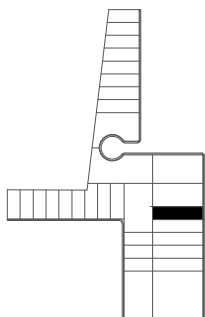


Nota: La dimensión final del LOTE puede variar de acuerdo a los permisos otorgados por las autoridades competentes, ajustes durante el trazo y/o durante la ejecución del desarrollo.

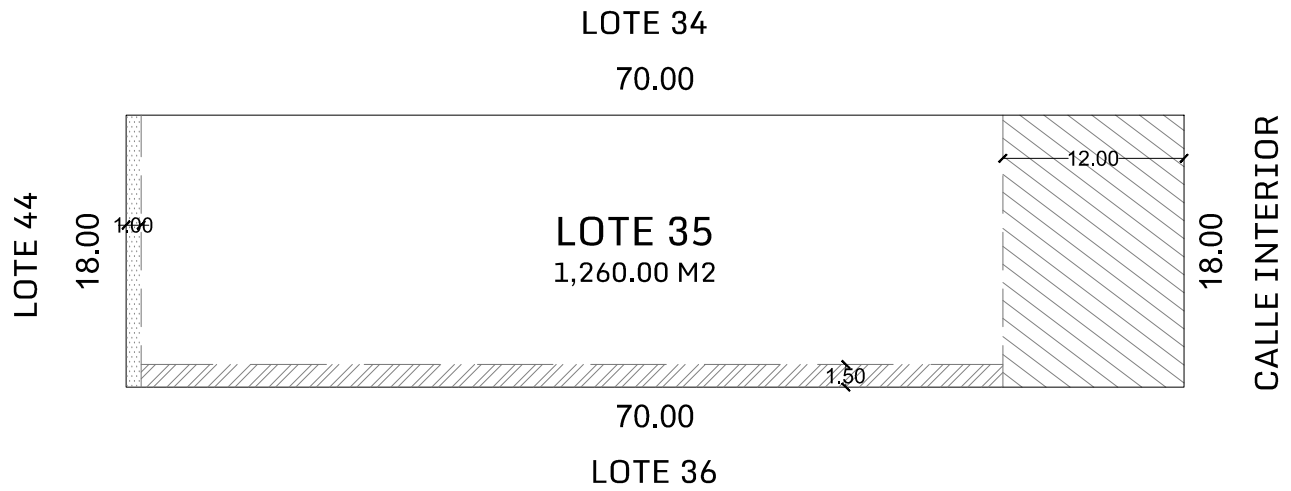


SIMBOLOGÍA

Superficie de Construcción: 940.50 m².




-  La restricción frontal es de 12.00 mts.
-  La restricción de fondo es de 1.00 mt.
-  La restricción lateral es de 1.50 mt.

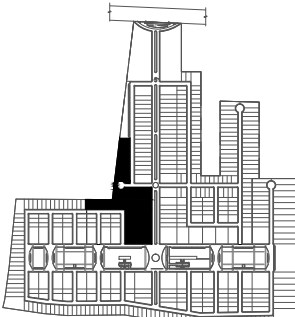
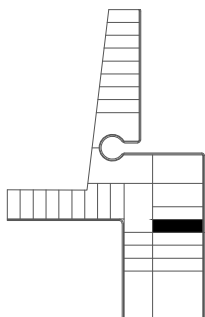




UBICACIÓN EN CONJUNTO	UBICACIÓN EN ZONA	ESCALA GRÁFICA	PROYECTO				
			ENDÉMICO				
			TIPO				
		DIRECCIÓN			INFORMACIÓN GENERAL		
		UCÚ, YUCATÁN.			LOTE 34	M2 TERRENO 1,260.00 M ²	MANZANA 2
Nota: La dimensión final del LOTE puede variar de acuerdo a los permisos otorgados por las autoridades competentes, ajustes durante el trazo y/o durante la ejecución del desarrollo.			NORTE 	COTAS METROS	ESCALA 1:500		



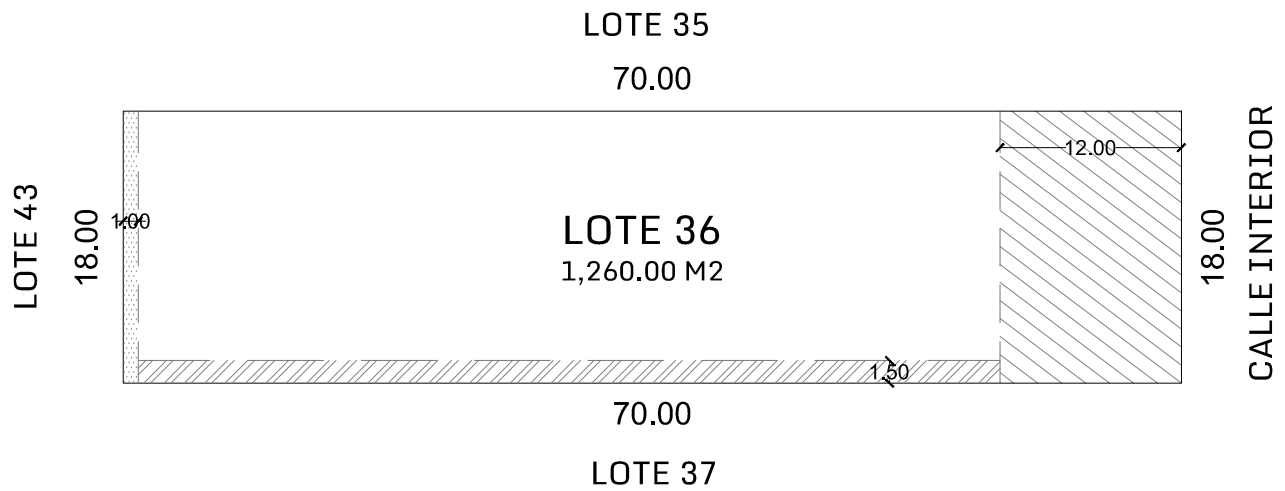
SIMBOLOGÍA

Superficie de Construcción: 940.50 m².

-  La restricción frontal es de 12.00 mts.
-  La restricción de fondo es de 1.00 mt.
-  La restricción lateral es de 1.50 mt.




UBICACIÓN EN CONJUNTO	UBICACIÓN EN ZONA	ESCALA GRÁFICA	PROYECTO				
			ENDÉMICO				
			TIPO				
		DIRECCIÓN	INFORMACIÓN GENERAL				
		UCÚ, YUCATÁN.	<table border="1"> <tr> <td>LOTE</td> <td>M2 TERRENO</td> <td>MANZANA</td> </tr> <tr> <td>35</td> <td>1,260.00 M²</td> <td>2</td> </tr> </table>	LOTE	M2 TERRENO	MANZANA	35
LOTE	M2 TERRENO	MANZANA					
35	1,260.00 M ²	2					
	<table border="1"> <tr> <td>NORTE</td> <td>COTAS</td> <td>ESCALA</td> </tr> <tr> <td></td> <td>METROS</td> <td>1:500</td> </tr> </table>	NORTE	COTAS	ESCALA		METROS	1:500
NORTE	COTAS	ESCALA					
	METROS	1:500					

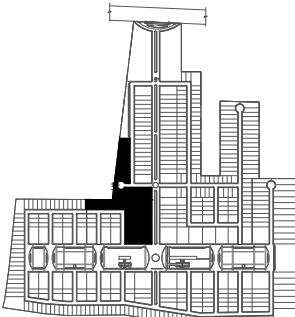
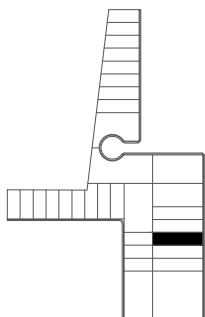


Nota: La dimensión final del LOTE puede variar de acuerdo a los permisos otorgados por las autoridades competentes, ajustes durante el trazo y/o durante la ejecución del desarrollo.

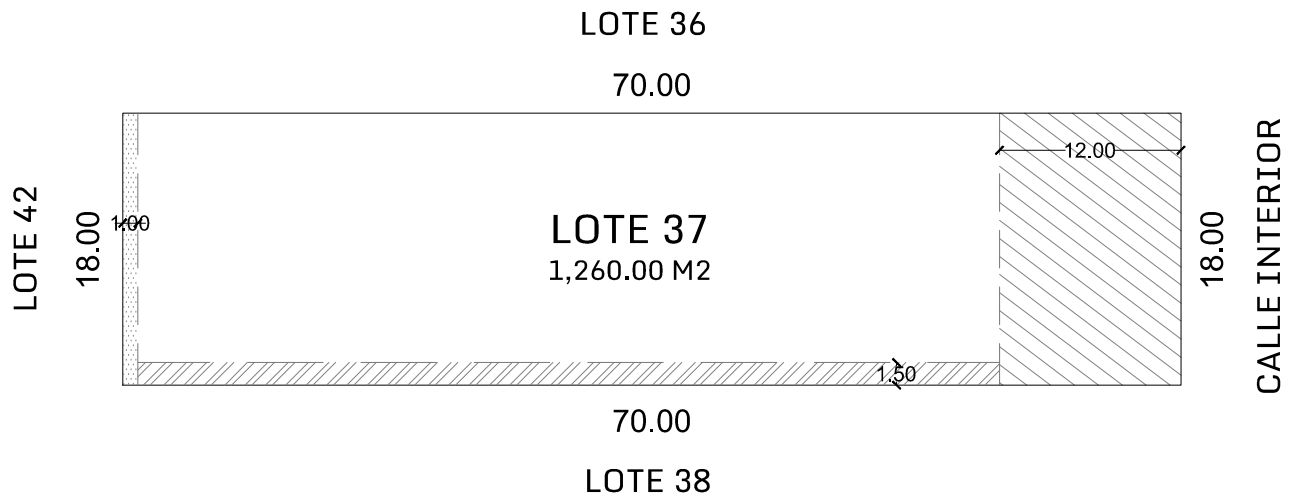


SIMBOLOGÍA

Superficie de Construcción: 940.50 m².




-  La restricción frontal es de 12.00 mts.
-  La restricción de fondo es de 1.00 mt.
-  La restricción lateral es de 1.50 mt.

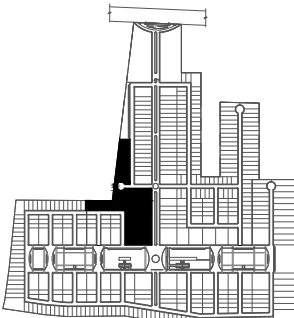
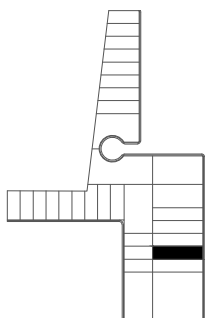




UBICACIÓN EN CONJUNTO	UBICACIÓN EN ZONA	ESCALA GRÁFICA	PROYECTO				
			ENDÉMICO				
			TIPO				
		DIRECCIÓN			INFORMACIÓN GENERAL		
		UCÚ, YUCATÁN.			LOTE 36	M2 TERRENO 1,260.00 M ²	MANZANA 2
Nota: La dimensión final del LOTE puede variar de acuerdo a los permisos otorgados por las autoridades competentes, ajustes durante el trazo y/o durante la ejecución del desarrollo.			NORTE 	COTAS METROS	ESCALA 1:500		

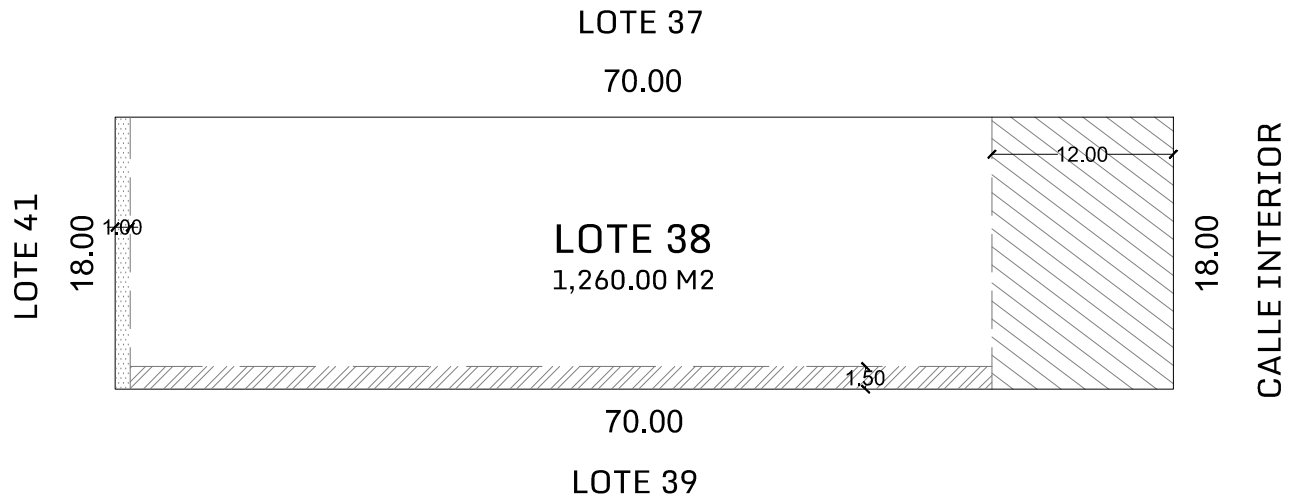


SIMBOLOGÍA

Superficie de Construcción: 940.50 m².




-  La restricción frontal es de 12.00 mts.
-  La restricción de fondo es de 1.00 mt.
-  La restricción lateral es de 1.50 mt.

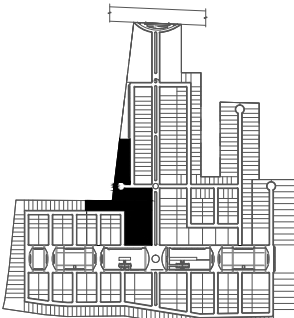
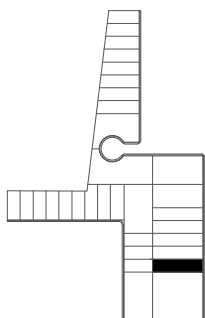




UBICACIÓN EN CONJUNTO	UBICACIÓN EN ZONA	ESCALA GRÁFICA	PROYECTO				
			ENDÉMICO				
			TIPO				
		DIRECCIÓN	INFORMACIÓN GENERAL				
		UCÚ, YUCATÁN.	<table border="1"> <tr> <th>LOTE</th> <th>M2 TERRENO</th> <th>MANZANA</th> </tr> <tr> <td>37</td> <td>1,260.00 M²</td> <td>2</td> </tr> </table>	LOTE	M2 TERRENO	MANZANA	37
LOTE	M2 TERRENO	MANZANA					
37	1,260.00 M ²	2					
<p>Nota: La dimensión final del LOTE puede variar de acuerdo a los permisos otorgados por las autoridades competentes, ajustes durante el trazo y/o durante la ejecución del desarrollo.</p>	<table border="1"> <tr> <th>NORTE</th> <th>COTAS METROS</th> <th>ESCALA</th> </tr> <tr> <td></td> <td></td> <td>1:500</td> </tr> </table>	NORTE	COTAS METROS	ESCALA			1:500
NORTE	COTAS METROS	ESCALA					
		1:500					



SIMBOLOGÍA

Superficie de Construcción: 940.50 m².

-  La restricción frontal es de 12.00 mts.
-  La restricción de fondo es de 1.00 mt.
-  La restricción lateral es de 1.50 mt.

UBICACIÓN EN CONJUNTO	UBICACIÓN EN ZONA	ESCALA GRÁFICA	PROYECTO				
			ENDÉMICO				
			TIPO				
		DIRECCIÓN	INFORMACIÓN GENERAL				
		UCÚ, YUCATÁN.	<table border="1"> <tr> <th>LOTE</th> <th>M2 TERRENO</th> <th>MANZANA</th> </tr> <tr> <td>38</td> <td>1,260.00 M²</td> <td>2</td> </tr> </table>	LOTE	M2 TERRENO	MANZANA	38
LOTE	M2 TERRENO	MANZANA					
38	1,260.00 M ²	2					
	<table border="1"> <tr> <th>NORTE</th> <th>COTAS METROS</th> <th>ESCALA</th> </tr> <tr> <td></td> <td></td> <td>1:500</td> </tr> </table>	NORTE	COTAS METROS	ESCALA			1:500
NORTE	COTAS METROS	ESCALA					
		1:500					

Nota: La dimensión final del LOTE puede variar de acuerdo a los permisos otorgados por las autoridades competentes, ajustes durante el trazo y/o durante la ejecución del desarrollo.

ENDÉMICO

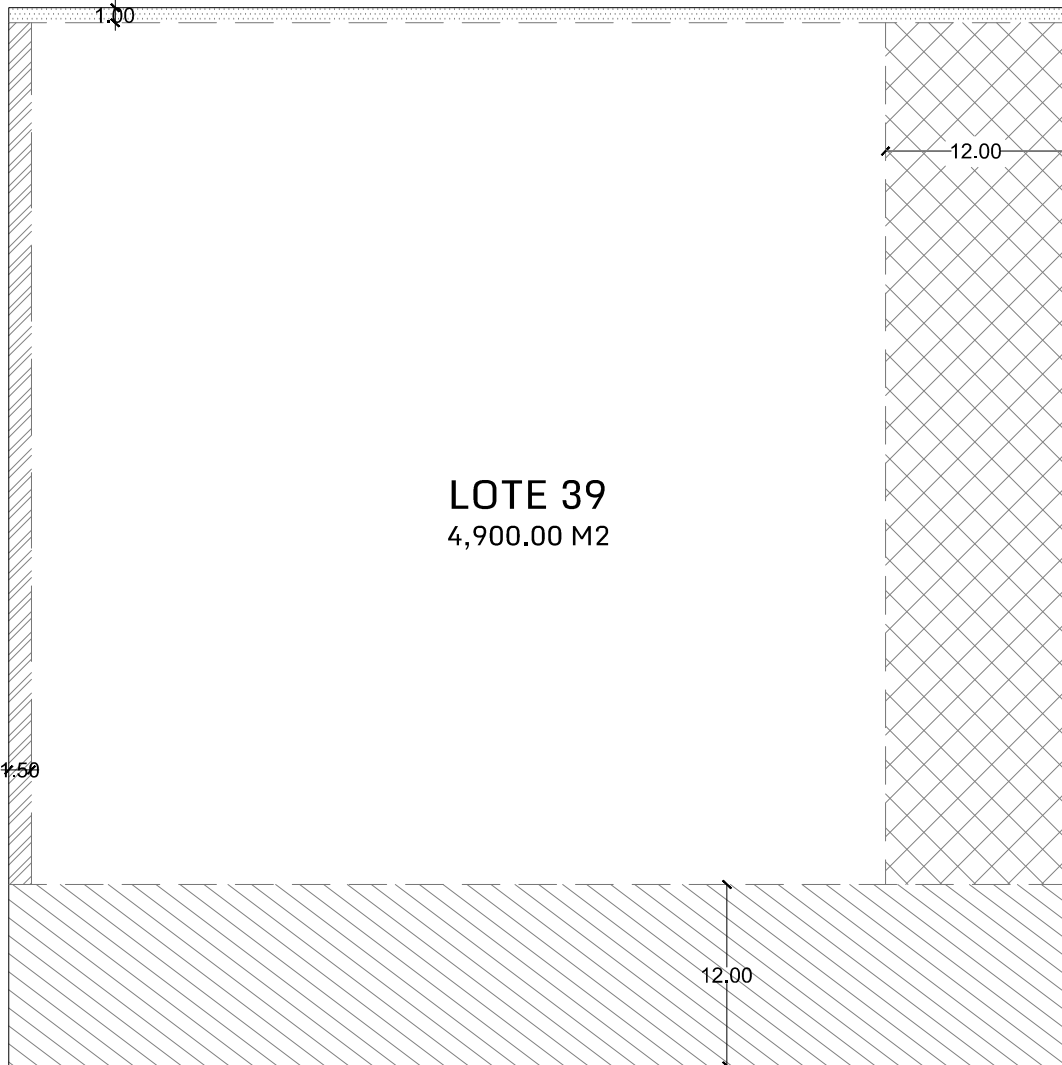
T-3

LOTE 38
70.00

LOTE 40
70.00





LOTE 39
4,900.00 M2

70.00
CALLE INTERIOR

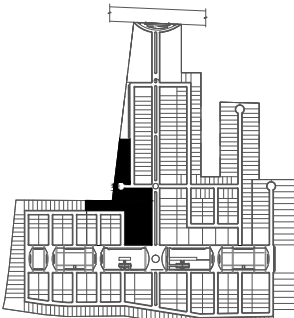
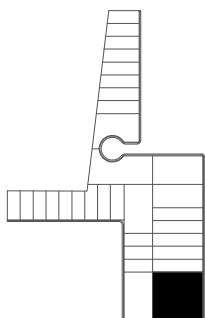




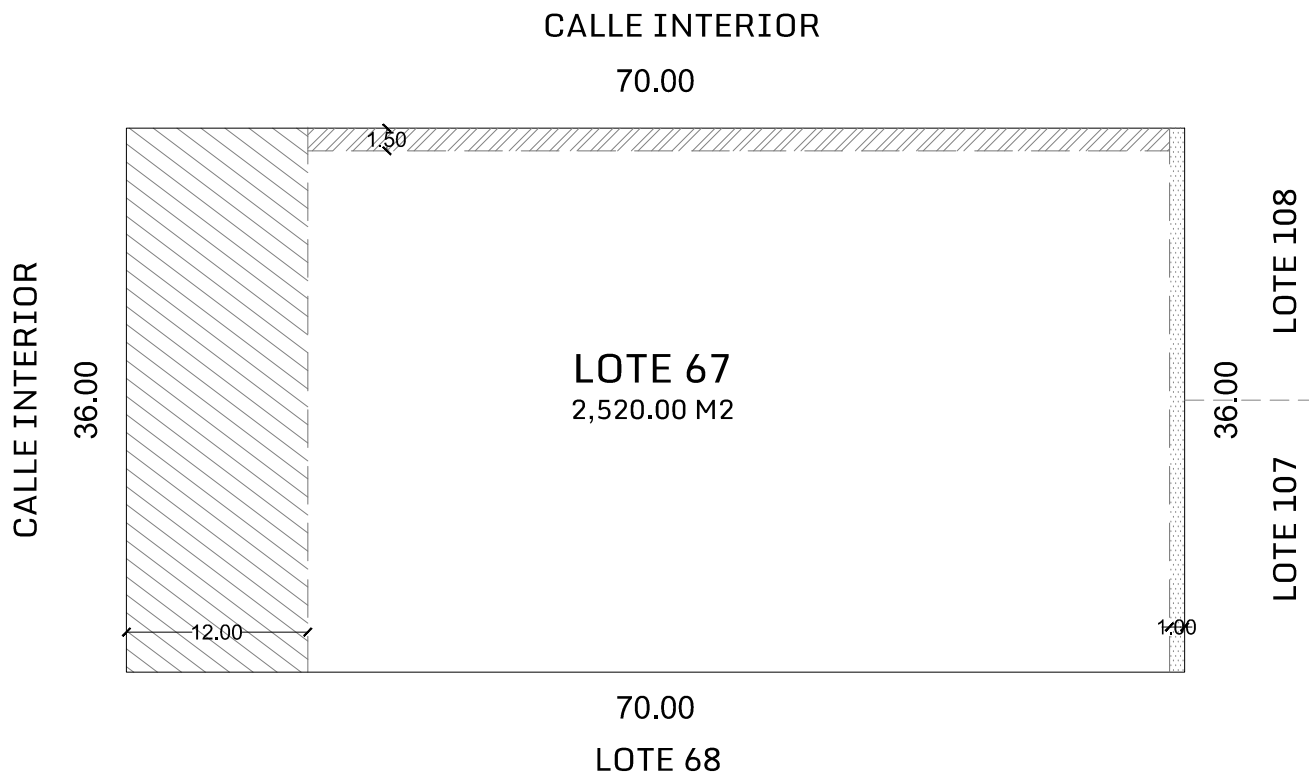
SIMBOLOGÍA

Superficie de Construcción: 3,220.50 m².

-  La restricción frontal es de 12.00 mts.
-  La restricción de fondo es de 1.00 mt.
-  La restricción lateral es de 1.50 mt.
-  La restricción lateral es de 12.00 mts.

70.00
CALLE INTERIOR

UBICACIÓN EN CONJUNTO	UBICACIÓN EN ZONA	ESCALA GRÁFICA	PROYECTO				
			ENDÉMICO				
			TIPO				
		DIRECCIÓN			INFORMACIÓN GENERAL		
		UCÚ, YUCATÁN.			LOTE 39	M2 TERRENO 4,900.00 M ²	MANZANA 2
Nota: La dimensión final del LOTE puede variar de acuerdo a los permisos otorgados por las autoridades competentes, ajustes durante el trazo y/o durante la ejecución del desarrollo.			NORTE 	COTAS METROS	ESCALA 1:500		



SIMBOLOGÍA

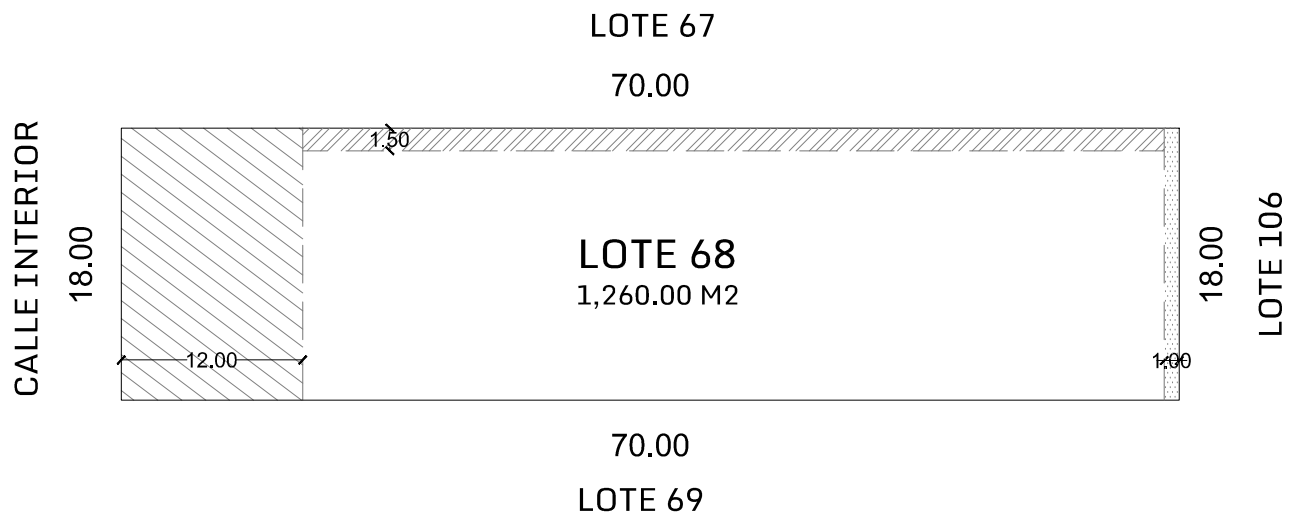
Superficie de Construcción: 1,966.49 m².

- La restricción frontal es de 12.00 mts.
- La restricción de fondo es de 1.00 mt.
- La restricción lateral es de 1.50 mt.

UBICACIÓN EN CONJUNTO	UBICACIÓN EN ZONA	ESCALA GRÁFICA	PROYECTO													
			ENDÉMICO													
		DIRECCIÓN	TIPO													
		UCÚ, YUCATÁN.	TRANSFORMACIÓN													
		<p>Nota: La dimensión final del LOTE puede variar de acuerdo a los permisos otorgados por las autoridades competentes, ajustes durante el trazo y/o durante la ejecución del desarrollo.</p>	<table border="1"> <tr> <th colspan="3">INFORMACIÓN GENERAL</th> </tr> <tr> <td>LOTE</td> <td>M2 TERRENO</td> <td>MANZANA</td> </tr> <tr> <td style="font-size: 2em;">67</td> <td>2,520.00 M²</td> <td>5</td> </tr> <tr> <td>NORTE</td> <td>COTAS METROS</td> <td>ESCALA</td> </tr> <tr> <td></td> <td></td> <td>1:500</td> </tr> </table>	INFORMACIÓN GENERAL			LOTE	M2 TERRENO	MANZANA	67	2,520.00 M ²	5	NORTE	COTAS METROS	ESCALA	
INFORMACIÓN GENERAL																
LOTE	M2 TERRENO	MANZANA														
67	2,520.00 M ²	5														
NORTE	COTAS METROS	ESCALA														
		1:500														




ENDÉMICO

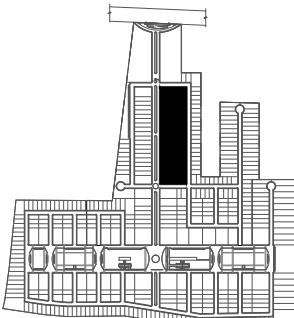
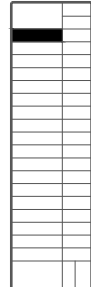


T-2

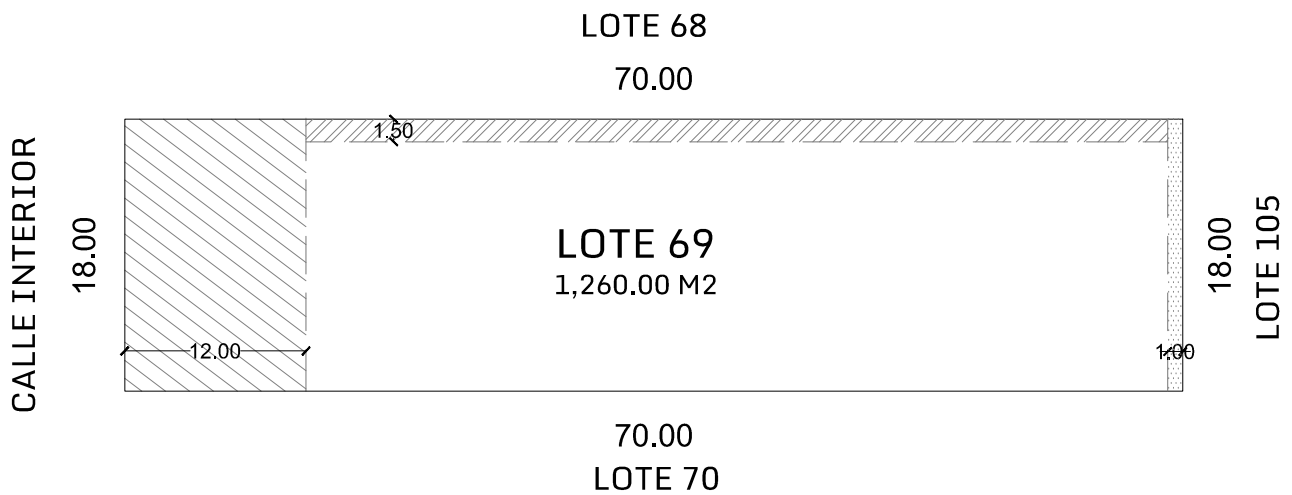


SIMBOLOGÍA

Superficie de Construcción: 940.50 m².




-  La restricción frontal es de 12.00 mts.
-  La restricción de fondo es de 1.00 mt.
-  La restricción lateral es de 1.50 mt.

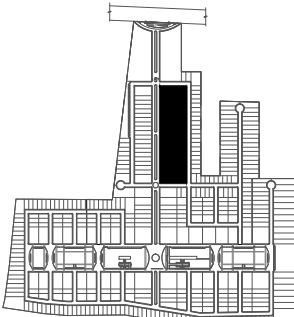
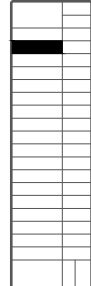


UBICACIÓN EN CONJUNTO	UBICACIÓN EN ZONA	ESCALA GRÁFICA	PROYECTO				
			ENDÉMICO				
			TIPO				
		DIRECCIÓN			TRANSFORMACIÓN		
		UCÚ, YUCATÁN.			LOTE 68	M2 TERRENO 1,260.00 M ²	MANZANA 5
Nota: La dimensión final del LOTE puede variar de acuerdo a los permisos otorgados por las autoridades competentes, ajustes durante el trazo y/o durante la ejecución del desarrollo.			NORTE 	COTAS METROS	ESCALA 1:500		



SIMBOLOGÍA

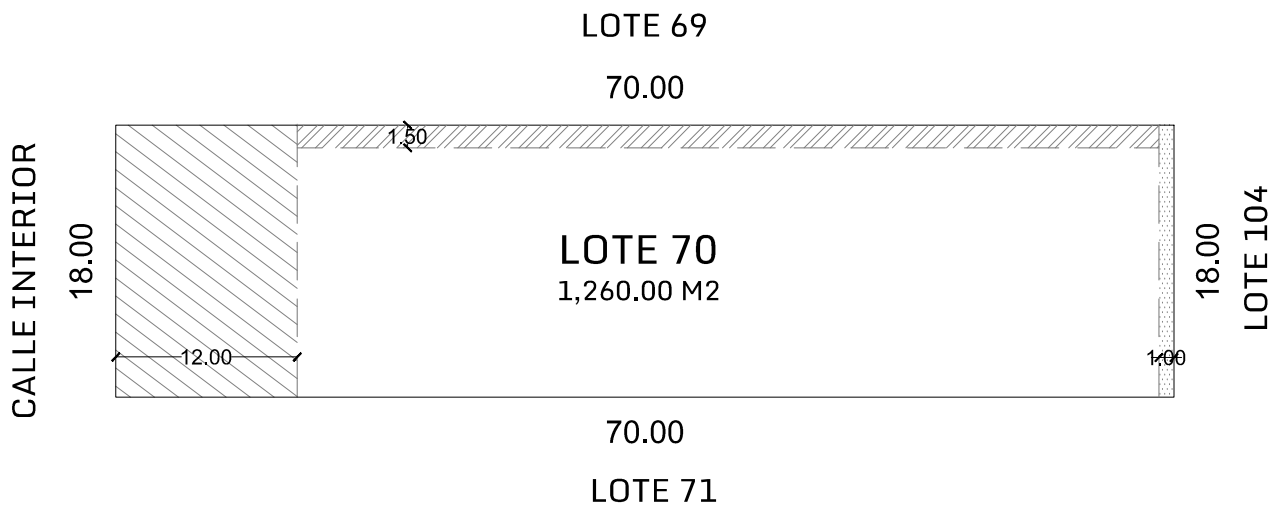
Superficie de Construcción: 940.50 m².

-  La restricción frontal es de 12.00 mts.
-  La restricción de fondo es de 1.00 mt.
-  La restricción lateral es de 1.50 mt.

UBICACIÓN EN CONJUNTO	UBICACIÓN EN ZONA	ESCALA GRÁFICA	PROYECTO				
			ENDÉMICO				
			TIPO				
		DIRECCIÓN			TRANSFORMACIÓN		
		UCÚ, YUCATÁN.			LOTE	M2 TERRENO	MANZANA
Nota: La dimensión final del LOTE puede variar de acuerdo a los permisos otorgados por las autoridades competentes, ajustes durante el trazo y/o durante la ejecución del desarrollo.			69	1,260.00 M ²	5		
			NORTE	COTAS METROS	ESCALA 1:500		




ENDÉMICO

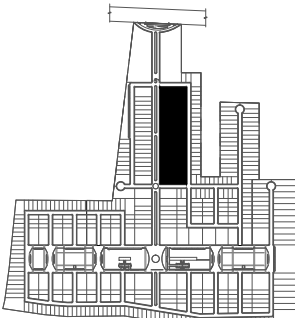
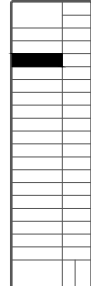


T-2



SIMBOLOGÍA

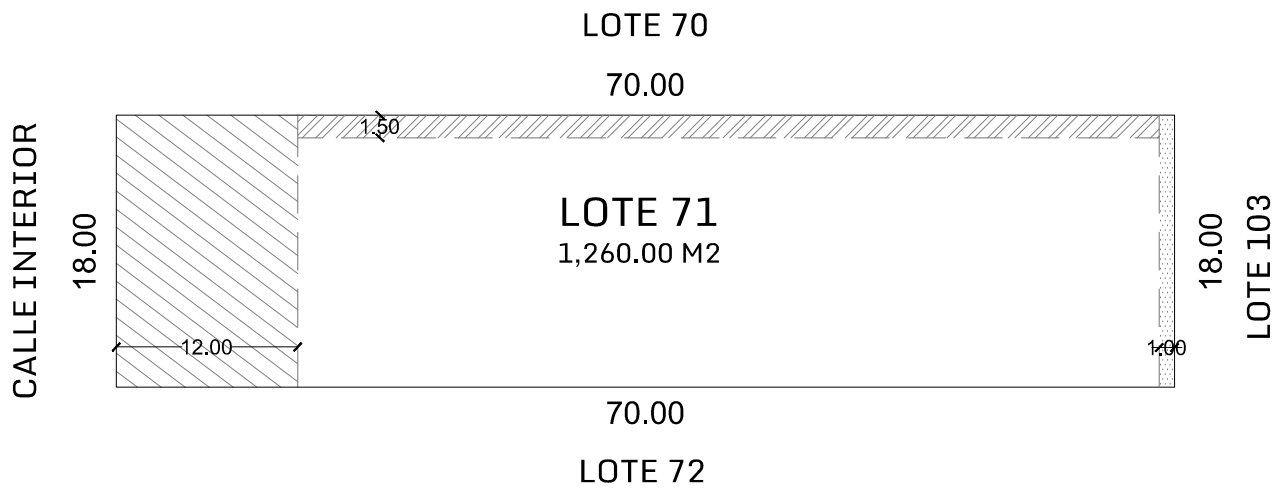
Superficie de Construcción: 940.50 m².

-  La restricción frontal es de 12.00 mts.
-  La restricción de fondo es de 1.00 mt.
-  La restricción lateral es de 1.50 mt.

UBICACIÓN EN CONJUNTO	UBICACIÓN EN ZONA	ESCALA GRÁFICA	PROYECTO				
			ENDÉMICO				
			TIPO				
		DIRECCIÓN			INFORMACIÓN GENERAL		
		UCÚ, YUCATÁN.			LOTE 70	M2 TERRENO 1,260.00 M ²	MANZANA 5
Nota: La dimensión final del LOTE puede variar de acuerdo a los permisos otorgados por las autoridades competentes, ajustes durante el trazo y/o durante la ejecución del desarrollo.			NORTE 	COTAS METROS	ESCALA 1:500		




ENDÉMICO

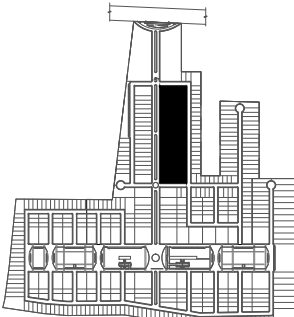
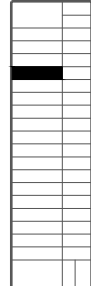




T-2



SIMBOLOGÍA

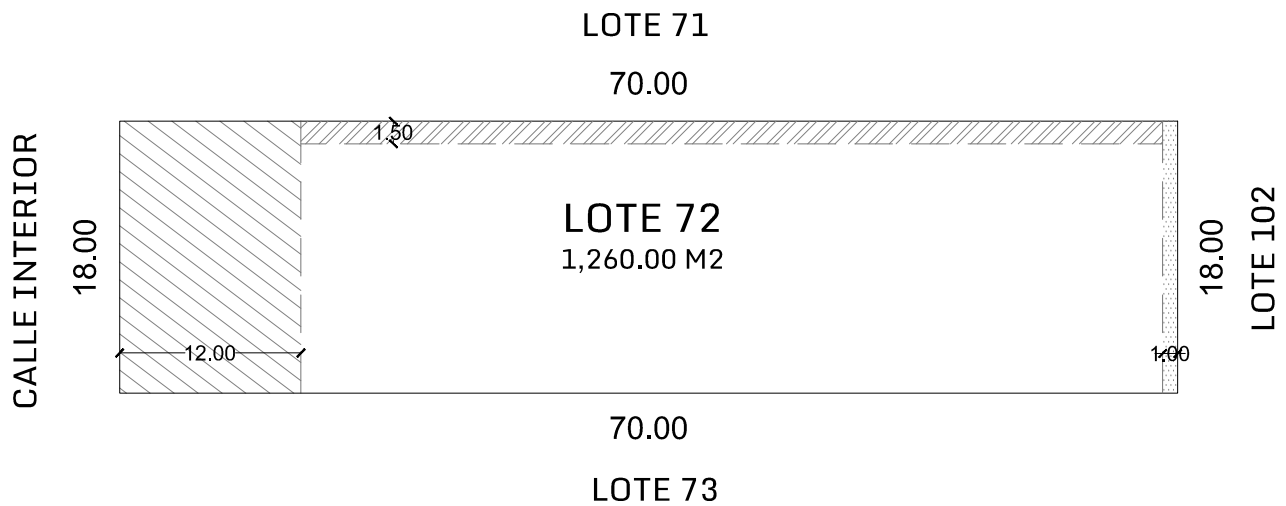
Superficie de Construcción: 940.50 m².

-  La restricción frontal es de 12.00 mts.
-  La restricción de fondo es de 1.00 mt.
-  La restricción lateral es de 1.50 mt.

UBICACIÓN EN CONJUNTO	UBICACIÓN EN ZONA	ESCALA GRÁFICA	PROYECTO				
			ENDÉMICO				
			TIPO				
		DIRECCIÓN	TRANSFORMACIÓN				
		UCÚ, YUCATÁN.	<table border="1"> <thead> <tr> <th>LOTE</th> <th>M2 TERRENO</th> <th>MANZANA</th> </tr> </thead> <tbody> <tr> <td>71</td> <td>1,260.00 M²</td> <td>5</td> </tr> </tbody> </table>	LOTE	M2 TERRENO	MANZANA	71
LOTE	M2 TERRENO	MANZANA					
71	1,260.00 M ²	5					
<p>Nota: La dimensión final del LOTE puede variar de acuerdo a los permisos otorgados por las autoridades competentes, ajustes durante el trazo y/o durante la ejecución del desarrollo.</p>	<table border="1"> <thead> <tr> <th>NORTE</th> <th>COTAS METROS</th> <th>ESCALA</th> </tr> </thead> <tbody> <tr> <td></td> <td></td> <td>1:500</td> </tr> </tbody> </table>	NORTE	COTAS METROS	ESCALA			1:500
NORTE	COTAS METROS	ESCALA					
		1:500					




ENDÉMICO

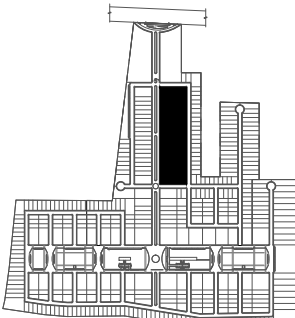
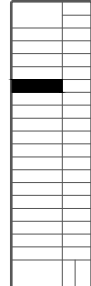


T-2

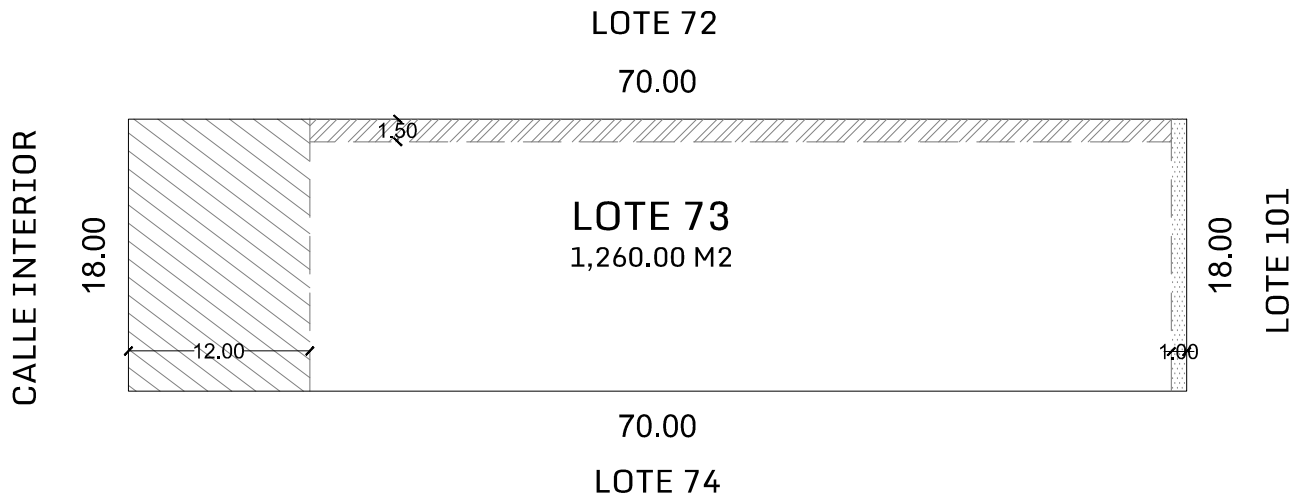


SIMBOLOGÍA

Superficie de Construcción: 940.50 m².




-  La restricción frontal es de 12.00 mts.
-  La restricción de fondo es de 1.00 mt.
-  La restricción lateral es de 1.50 mt.

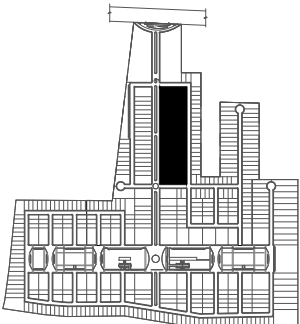



UBICACIÓN EN CONJUNTO	UBICACIÓN EN ZONA	ESCALA GRÁFICA	PROYECTO				
			ENDÉMICO				
			TIPO				
		DIRECCIÓN			TRANSFORMACIÓN		
		UCÚ, YUCATÁN.			LOTE	M2 TERRENO	MANZANA
Nota: La dimensión final del LOTE puede variar de acuerdo a los permisos otorgados por las autoridades competentes, ajustes durante el trazo y/o durante la ejecución del desarrollo.			72	1,260.00 M ²	5		
			NORTE	COTAS METROS	ESCALA 1:500		



SIMBOLOGÍA

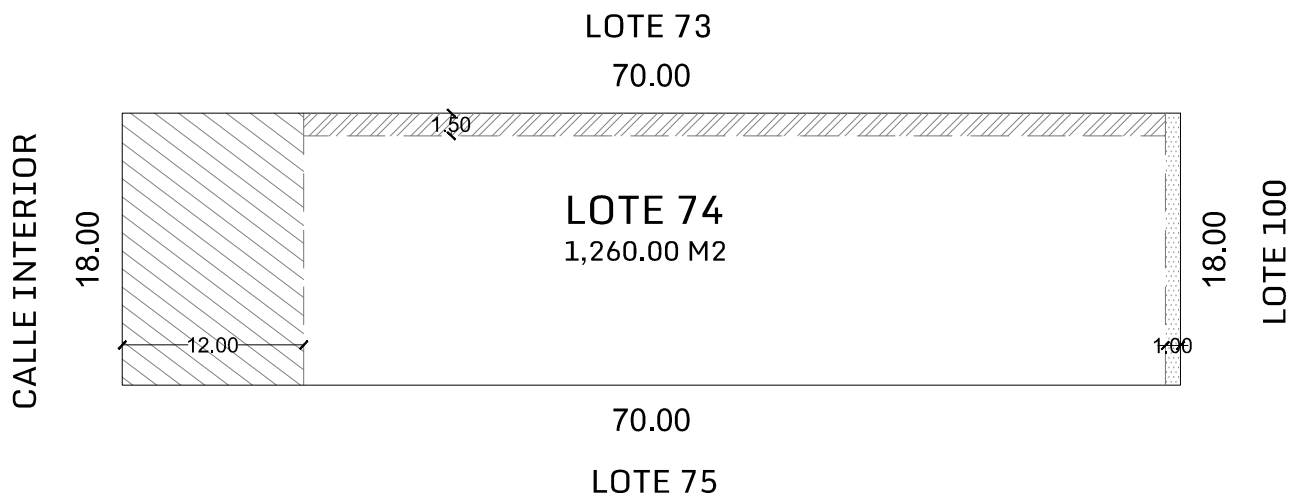
Superficie de Construcción: 940.50 m².

-  La restricción frontal es de 12.00 mts.
-  La restricción de fondo es de 1.00 mt.
-  La restricción lateral es de 1.50 mt.

UBICACIÓN EN CONJUNTO	UBICACIÓN EN ZONA	ESCALA GRÁFICA	PROYECTO				
			ENDÉMICO				
			TIPO				
		DIRECCIÓN			TRANSFORMACIÓN		
		UCÚ, YUCATÁN.			LOTE	M2 TERRENO	MANZANA
Nota: La dimensión final del LOTE puede variar de acuerdo a los permisos otorgados por las autoridades competentes, ajustes durante el trazo y/o durante la ejecución del desarrollo.			73	1,260.00 M ²	5		
			COTAS	ESCALA			
			METROS	1:500			




ENDÉMICO

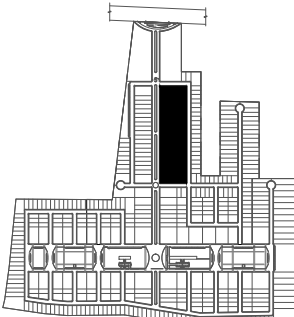



T-2



SIMBOLOGÍA

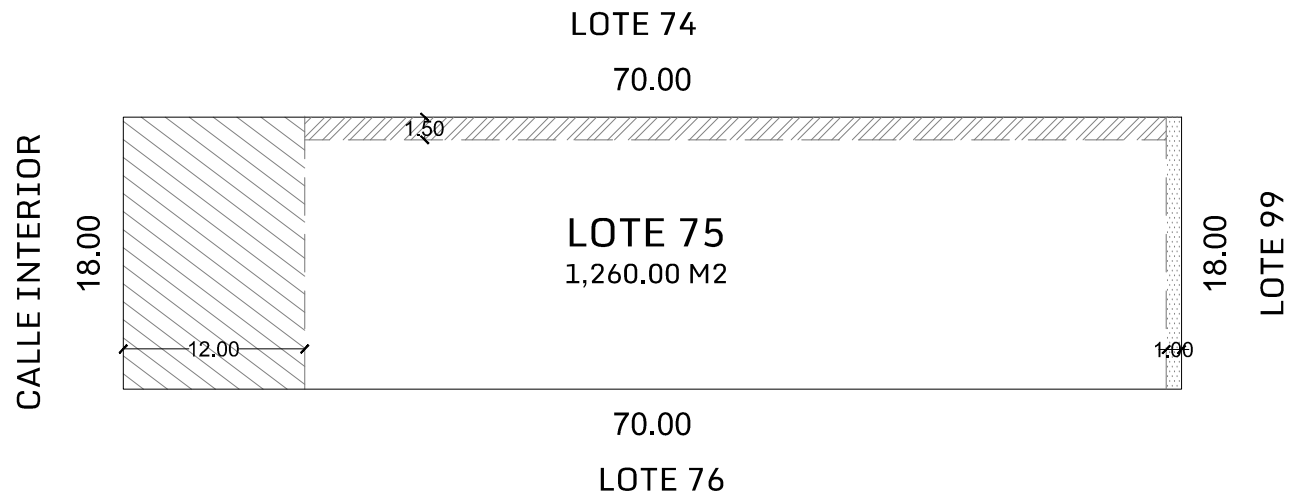
Superficie de Construcción: 940.50 m².

-  La restricción frontal es de 12.00 mts.
-  La restricción de fondo es de 1.00 mt.
-  La restricción lateral es de 1.50 mt.

UBICACIÓN EN CONJUNTO	UBICACIÓN EN ZONA	ESCALA GRÁFICA	PROYECTO				
			ENDÉMICO				
			TIPO				
		DIRECCIÓN			TRANSFORMACIÓN		
		UCÚ, YUCATÁN.			LOTE	M2 TERRENO	MANZANA
Nota: La dimensión final del LOTE puede variar de acuerdo a los permisos otorgados por las autoridades competentes, ajustes durante el trazo y/o durante la ejecución del desarrollo.			74	1,260.00 M ²	5		
			COTAS	ESCALA			
			METROS	1:500			




ENDÉMICO

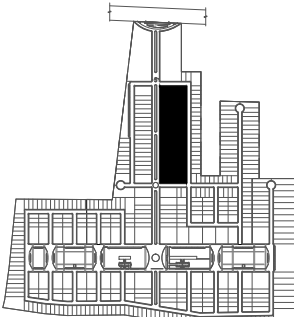
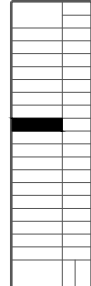


T-2



SIMBOLOGÍA

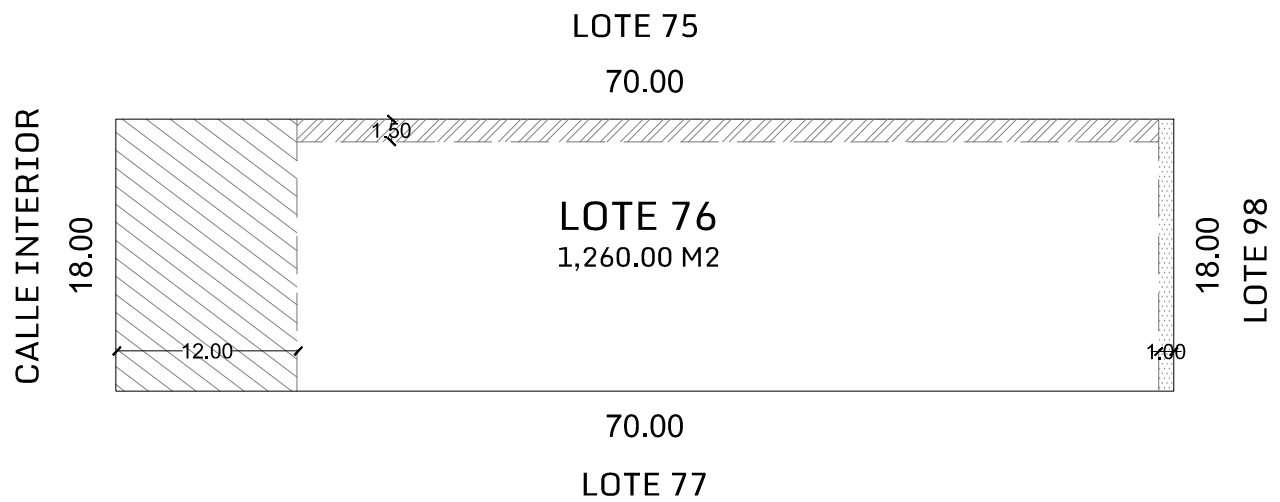
Superficie de Construcción: 940.50 m².

-  La restricción frontal es de 12.00 mts.
-  La restricción de fondo es de 1.00 mt.
-  La restricción lateral es de 1.50 mt.

UBICACIÓN EN CONJUNTO	UBICACIÓN EN ZONA	ESCALA GRÁFICA	PROYECTO				
			ENDÉMICO				
			TIPO				
		DIRECCIÓN			TRANSFORMACIÓN		
		UCÚ, YUCATÁN.			LOTE 75	M2 TERRENO 1,260.00 M ²	MANZANA 5
Nota: La dimensión final del LOTE puede variar de acuerdo a los permisos otorgados por las autoridades competentes, ajustes durante el trazo y/o durante la ejecución del desarrollo.			NORTE 	COTAS METROS	ESCALA 1:500		




ENDÉMICO

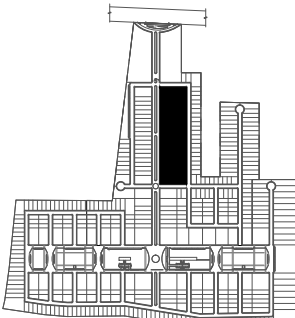
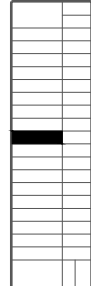




T-2



SIMBOLOGÍA

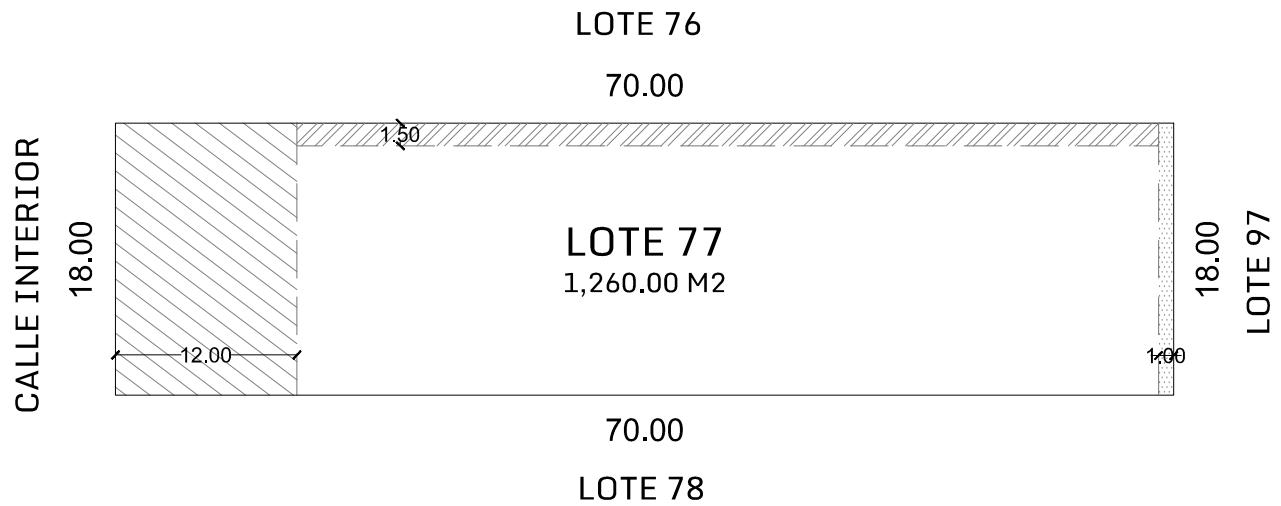
Superficie de Construcción: 940.50 m².

-  La restricción frontal es de 12.00 mts.
-  La restricción de fondo es de 1.00 mt.
-  La restricción lateral es de 1.50 mt.

UBICACIÓN EN CONJUNTO	UBICACIÓN EN ZONA	ESCALA GRÁFICA	PROYECTO												
			ENDÉMICO												
		DIRECCIÓN	TIPO												
		UCÚ, YUCATÁN.	TRANSFORMACIÓN												
		Nota: La dimensión final del LOTE puede variar de acuerdo a los permisos otorgados por las autoridades competentes, ajustes durante el trazo y/o durante la ejecución del desarrollo.	INFORMACIÓN GENERAL												
			<table border="1"> <tr> <td>LOTE</td> <td>M2 TERRENO</td> <td>MANZANA</td> </tr> <tr> <td>76</td> <td>1,260.00 M²</td> <td>5</td> </tr> <tr> <td>NORTE</td> <td>COTAS METROS</td> <td>ESCALA</td> </tr> <tr> <td></td> <td></td> <td>1:500</td> </tr> </table>	LOTE	M2 TERRENO	MANZANA	76	1,260.00 M ²	5	NORTE	COTAS METROS	ESCALA			1:500
LOTE	M2 TERRENO	MANZANA													
76	1,260.00 M ²	5													
NORTE	COTAS METROS	ESCALA													
		1:500													




ENDÉMICO

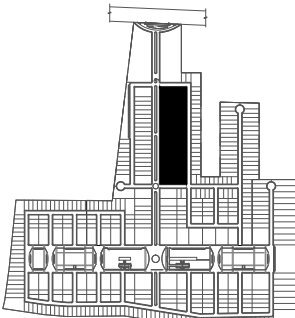
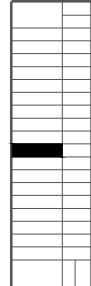


T-2



SIMBOLOGÍA

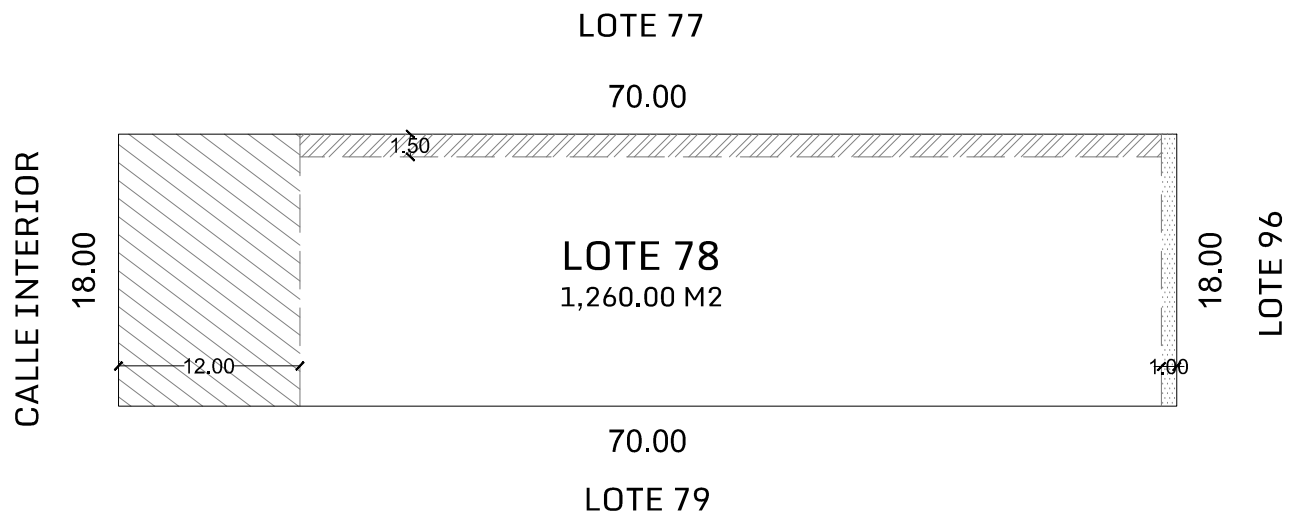
Superficie de Construcción: 940.50 m².

-  La restricción frontal es de 12.00 mts.
-  La restricción de fondo es de 1.00 mt.
-  La restricción lateral es de 1.50 mt.

UBICACIÓN EN CONJUNTO	UBICACIÓN EN ZONA	ESCALA GRÁFICA	PROYECTO
			ENDÉMICO
		DIRECCIÓN	TIPO
		UCÚ, YUCATÁN.	TRANSFORMACIÓN
		Nota: La dimensión final del LOTE puede variar de acuerdo a los permisos otorgados por las autoridades competentes, ajustes durante el trazo y/o durante la ejecución del desarrollo.	INFORMACIÓN GENERAL LOTE 77 M2 TERRENO 1,260.00 M ² MANZANA 5
		NORTE  ESCALA 1:500 COTAS METROS	




ENDÉMICO

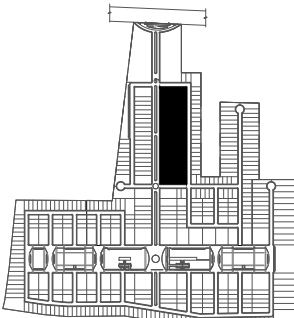
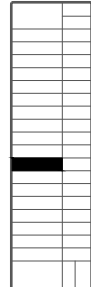


T-2



SIMBOLOGÍA

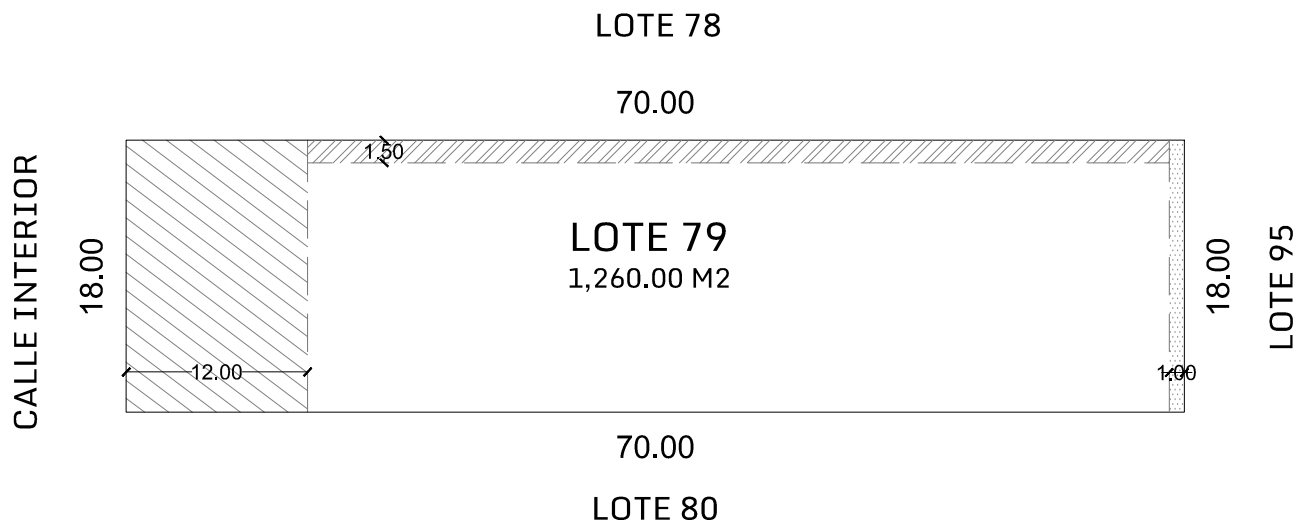
Superficie de Construcción: 940.50 m².

-  La restricción frontal es de 12.00 mts.
-  La restricción de fondo es de 1.00 mt.
-  La restricción lateral es de 1.50 mt.

UBICACIÓN EN CONJUNTO	UBICACIÓN EN ZONA	ESCALA GRÁFICA	PROYECTO				
			ENDÉMICO				
			TIPO				
		DIRECCIÓN			TRANSFORMACIÓN		
		UCÚ, YUCATÁN.			LOTE	M ² TERRENO	MANZANA
Nota: La dimensión final del LOTE puede variar de acuerdo a los permisos otorgados por las autoridades competentes, ajustes durante el trazo y/o durante la ejecución del desarrollo.			78	1,260.00 M ²	5		
			NORTE	COTAS METROS	ESCALA 1:500		




ENDÉMICO

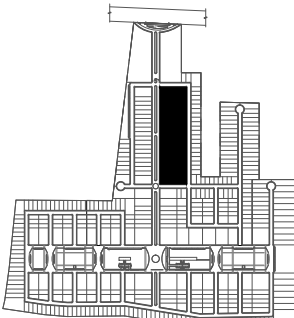





T-2



SIMBOLOGÍA

Superficie de Construcción: 940.50 m².

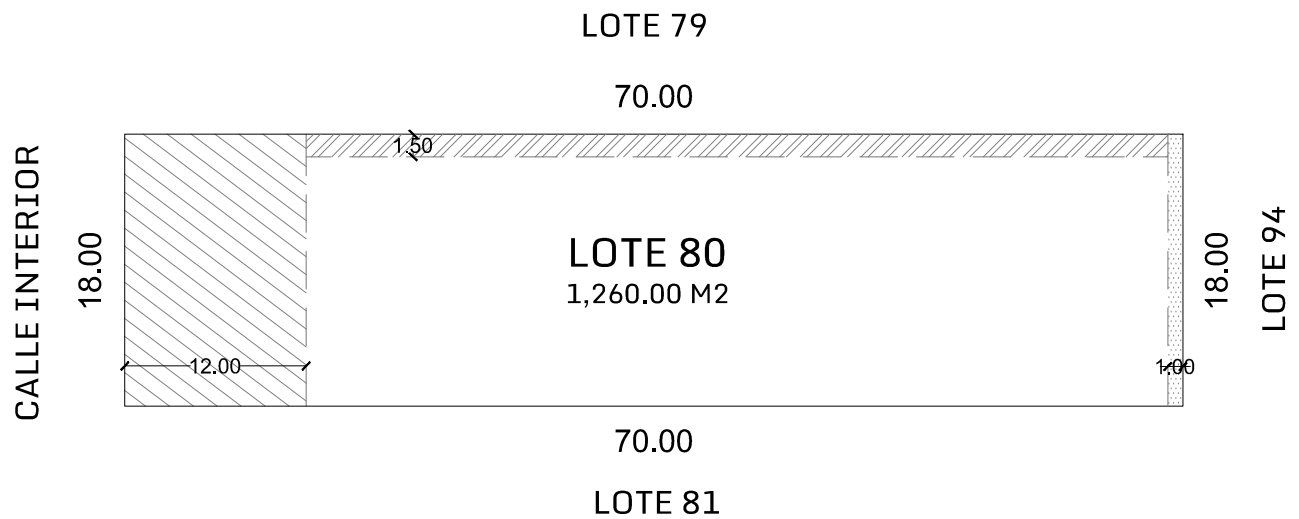
-  La restricción frontal es de 12.00 mts.
-  La restricción de fondo es de 1.00 mt.
-  La restricción lateral es de 1.50 mt.

UBICACIÓN EN CONJUNTO	UBICACIÓN EN ZONA	ESCALA GRÁFICA	PROYECTO				
			ENDÉMICO				
			TIPO				
		DIRECCIÓN	INFORMACIÓN GENERAL				
		UCÚ, YUCATÁN.	<table border="1"> <tr> <th>LOTE</th> <th>M2 TERRENO</th> <th>MANZANA</th> </tr> <tr> <td>79</td> <td>1,260.00 M²</td> <td>5</td> </tr> </table>	LOTE	M2 TERRENO	MANZANA	79
LOTE	M2 TERRENO	MANZANA					
79	1,260.00 M ²	5					
	<table border="1"> <tr> <th>NORTE</th> <th>COTAS METROS</th> <th>ESCALA</th> </tr> <tr> <td></td> <td></td> <td>1:500</td> </tr> </table>	NORTE	COTAS METROS	ESCALA			1:500
NORTE	COTAS METROS	ESCALA					
		1:500					

Nota: La dimensión final del LOTE puede variar de acuerdo a los permisos otorgados por las autoridades competentes, ajustes durante el trazo y/o durante la ejecución del desarrollo.

ENDÉMICO

T-2

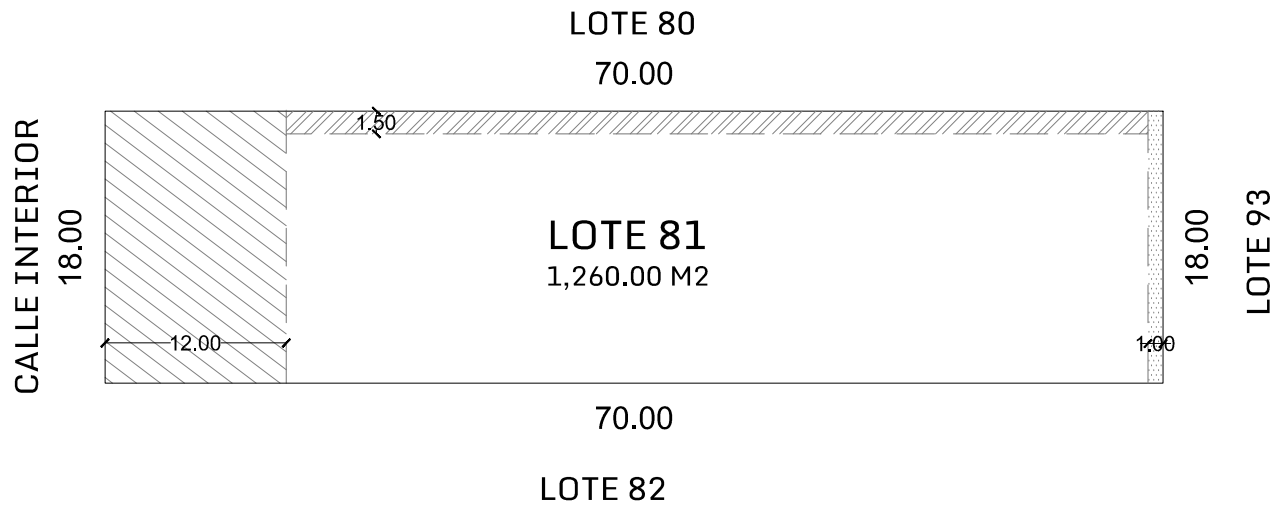


SIMBOLOGÍA

Superficie de Construcción: 940.50 m².




- La restricción frontal es de 12.00 mts.
- La restricción de fondo es de 1.00 mt.
- La restricción lateral es de 1.50 mt.

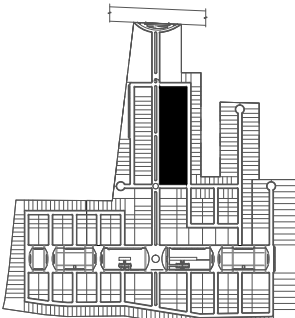
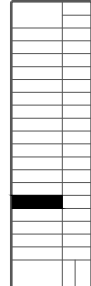


UBICACIÓN EN CONJUNTO	UBICACIÓN EN ZONA	ESCALA GRÁFICA	PROYECTO				
			ENDÉMICO				
			TIPO				
		DIRECCIÓN			INFORMACIÓN GENERAL		
		UCÚ, YUCATÁN.			LOTE 80	M2 TERRENO 1,260.00 M ²	MANZANA 5
Nota: La dimensión final del LOTE puede variar de acuerdo a los permisos otorgados por las autoridades competentes, ajustes durante el trazo y/o durante la ejecución del desarrollo.			NORTE 	COTAS METROS	ESCALA 1:500		



SIMBOLOGÍA

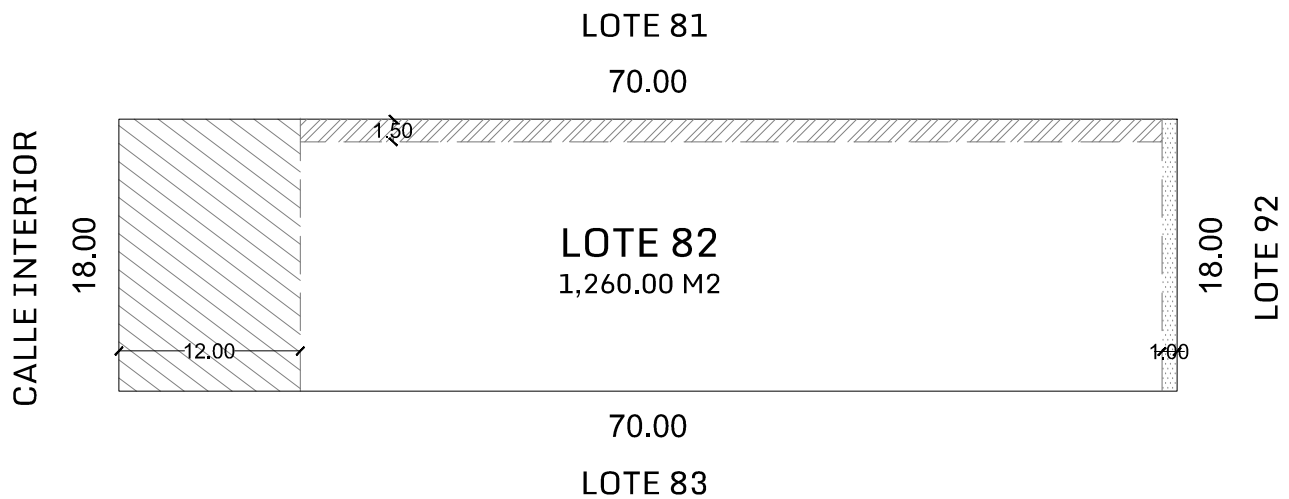
Superficie de Construcción: 940.50 m².

-  La restricción frontal es de 12.00 mts.
-  La restricción de fondo es de 1.00 mt.
-  La restricción lateral es de 1.50 mt.

UBICACIÓN EN CONJUNTO	UBICACIÓN EN ZONA	ESCALA GRÁFICA	PROYECTO				
			ENDÉMICO				
			TIPO				
		DIRECCIÓN			INFORMACIÓN GENERAL		
		UCÚ, YUCATÁN.			LOTE 81	M2 TERRENO 1,260.00 M ²	MANZANA 5
Nota: La dimensión final del LOTE puede variar de acuerdo a los permisos otorgados por las autoridades competentes, ajustes durante el trazo y/o durante la ejecución del desarrollo.			NORTE 	COTAS METROS	ESCALA 1:500		




ENDÉMICO

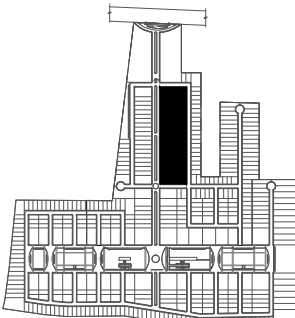
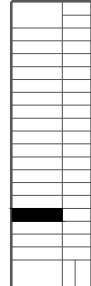




T-2



SIMBOLOGÍA

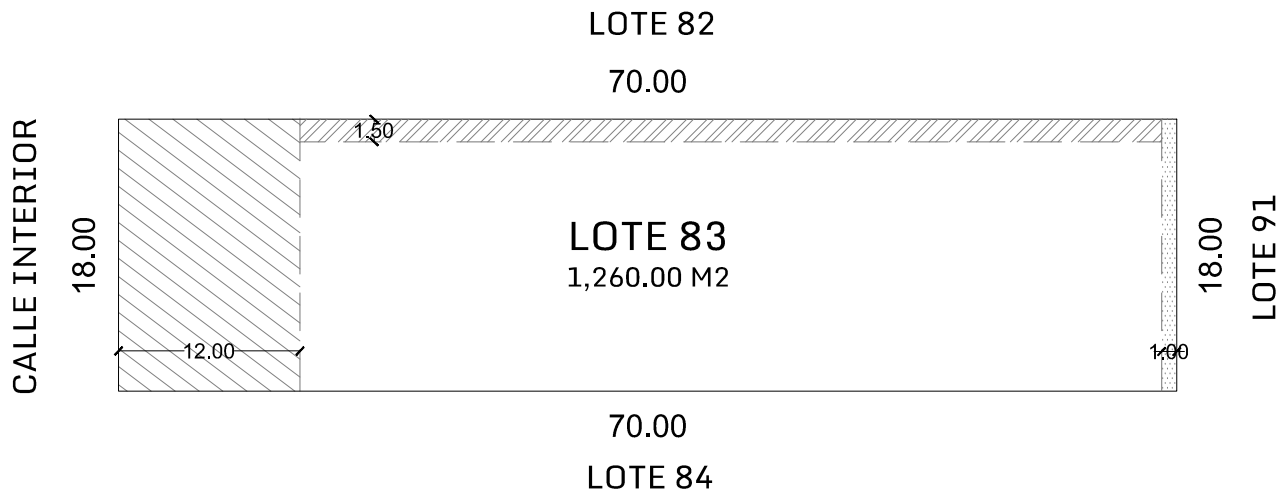
Superficie de Construcción: 940.50 m².

-  La restricción frontal es de 12.00 mts.
-  La restricción de fondo es de 1.00 mt.
-  La restricción lateral es de 1.50 mt.

UBICACIÓN EN CONJUNTO	UBICACIÓN EN ZONA	ESCALA GRÁFICA	PROYECTO				
			ENDÉMICO				
			TIPO				
		DIRECCIÓN	INFORMACIÓN GENERAL				
		UCÚ, YUCATÁN.	<table border="1"> <tr> <td>LOTE</td> <td>M2 TERRENO</td> <td>MANZANA</td> </tr> <tr> <td>82</td> <td>1,260.00 M²</td> <td>5</td> </tr> </table>	LOTE	M2 TERRENO	MANZANA	82
LOTE	M2 TERRENO	MANZANA					
82	1,260.00 M ²	5					
<p>Nota: La dimensión final del LOTE puede variar de acuerdo a los permisos otorgados por las autoridades competentes, ajustes durante el trazo y/o durante la ejecución del desarrollo.</p>	<table border="1"> <tr> <td>NORTE</td> <td>COTAS</td> <td>ESCALA</td> </tr> <tr> <td></td> <td>METROS</td> <td>1:500</td> </tr> </table>	NORTE	COTAS	ESCALA		METROS	1:500
NORTE	COTAS	ESCALA					
	METROS	1:500					




ENDÉMICO

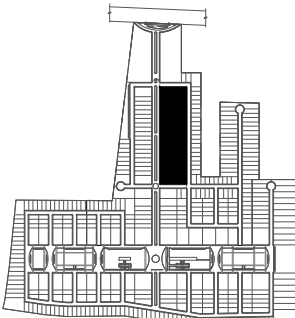
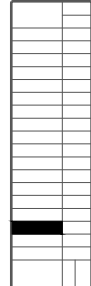




T-2

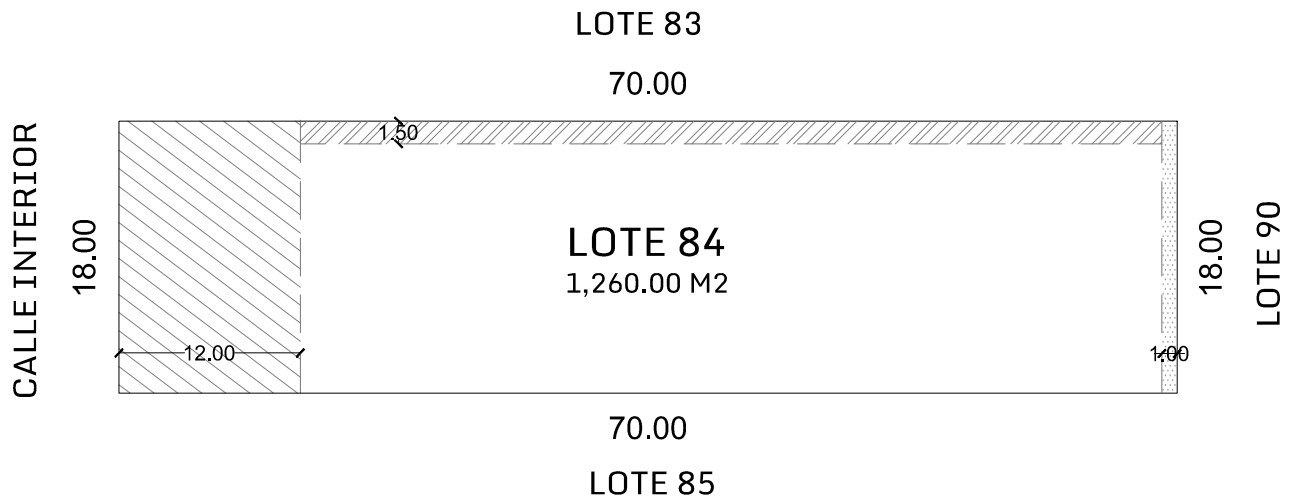


SIMBOLOGÍA

Superficie de Construcción: 940.50 m².




-  La restricción frontal es de 12.00 mts.
-  La restricción de fondo es de 1.00 mt.
-  La restricción lateral es de 1.50 mt.

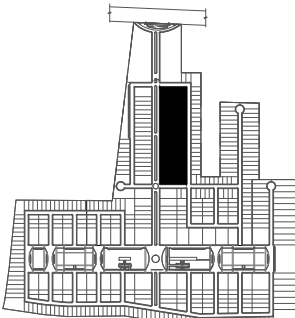
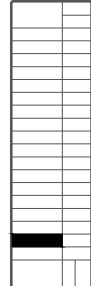


UBICACIÓN EN CONJUNTO	UBICACIÓN EN ZONA	ESCALA GRÁFICA	PROYECTO										
			ENDÉMICO										
		DIRECCIÓN	TIPO										
		UCÚ, YUCATÁN.	TRANSFORMACIÓN										
		Nota: La dimensión final del LOTE puede variar de acuerdo a los permisos otorgados por las autoridades competentes, ajustes durante el trazo y/o durante la ejecución del desarrollo.	INFORMACIÓN GENERAL <table border="1"> <tr> <td>LOTE</td> <td>M2 TERRENO</td> <td>MANZANA</td> </tr> <tr> <td>83</td> <td>1,260.00 M²</td> <td>5</td> </tr> <tr> <td>NORTE</td> <td>COTAS METROS</td> <td>ESCALA</td> </tr> <tr> <td></td> <td></td> <td>1:500</td> </tr> </table>	LOTE	M2 TERRENO	MANZANA	83	1,260.00 M ²	5	NORTE	COTAS METROS	ESCALA	
LOTE	M2 TERRENO	MANZANA											
83	1,260.00 M ²	5											
NORTE	COTAS METROS	ESCALA											
		1:500											



SIMBOLOGÍA

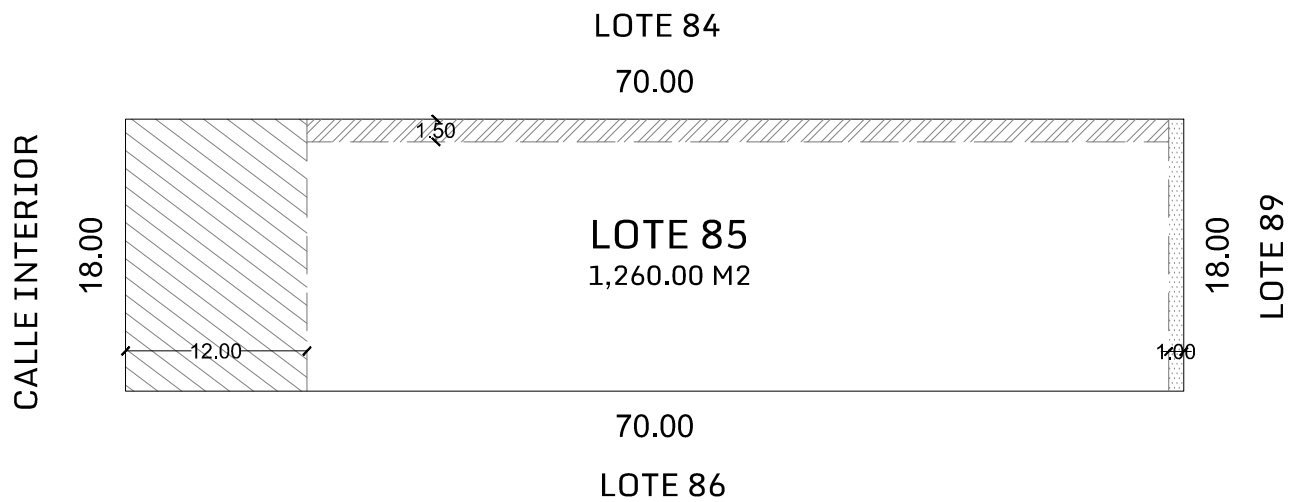
Superficie de Construcción: 940.50 m².

-  La restricción frontal es de 12.00 mts.
-  La restricción de fondo es de 1.00 mt.
-  La restricción lateral es de 1.50 mt.

UBICACIÓN EN CONJUNTO	UBICACIÓN EN ZONA	ESCALA GRÁFICA	PROYECTO				
			ENDÉMICO				
			TIPO				
		DIRECCIÓN			TRANSFORMACIÓN		
		UCÚ, YUCATÁN.			LOTE	M2 TERRENO	MANZANA
Nota: La dimensión final del LOTE puede variar de acuerdo a los permisos otorgados por las autoridades competentes, ajustes durante el trazo y/o durante la ejecución del desarrollo.			84	1,260.00 M ²	5		
			NORTE	COTAS METROS	ESCALA 1:500		




ENDÉMICO

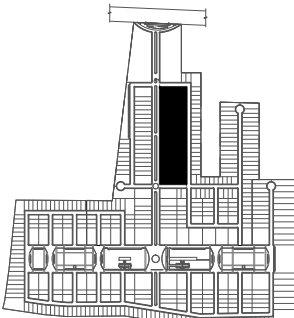
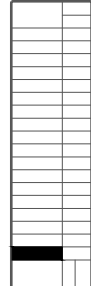




T-2



SIMBOLOGÍA

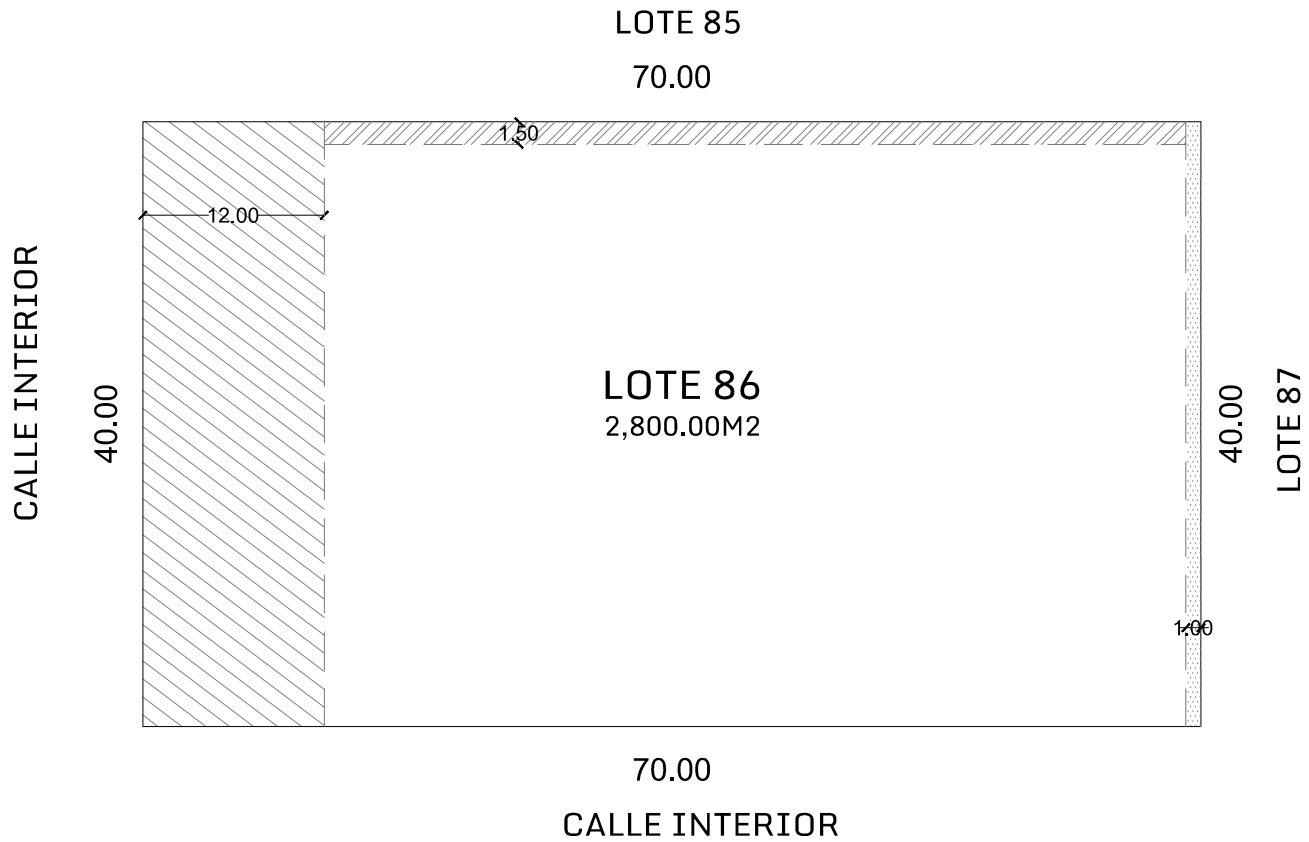
Superficie de Construcción: 940.50 m².

-  La restricción frontal es de 12.00 mts.
-  La restricción de fondo es de 1.00 mt.
-  La restricción lateral es de 1.50 mt.

UBICACIÓN EN CONJUNTO	UBICACIÓN EN ZONA	ESCALA GRÁFICA	PROYECTO										
			ENDÉMICO										
		DIRECCIÓN	TIPO										
		UCÚ, YUCATÁN.	TRANSFORMACIÓN										
		Nota: La dimensión final del LOTE puede variar de acuerdo a los permisos otorgados por las autoridades competentes, ajustes durante el trazo y/o durante la ejecución del desarrollo.	INFORMACIÓN GENERAL <table border="1"> <tr> <td>LOTE</td> <td>M2 TERRENO</td> <td>MANZANA</td> </tr> <tr> <td>85</td> <td>1,260.00 M²</td> <td>5</td> </tr> <tr> <td>NORTE</td> <td>COTAS METROS</td> <td>ESCALA</td> </tr> <tr> <td></td> <td></td> <td>1:500</td> </tr> </table>	LOTE	M2 TERRENO	MANZANA	85	1,260.00 M ²	5	NORTE	COTAS METROS	ESCALA	
LOTE	M2 TERRENO	MANZANA											
85	1,260.00 M ²	5											
NORTE	COTAS METROS	ESCALA											
		1:500											




ENDÉMICO

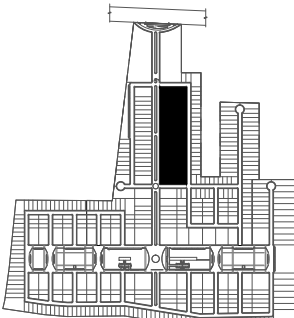
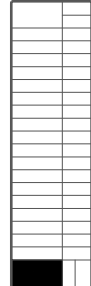


T-3



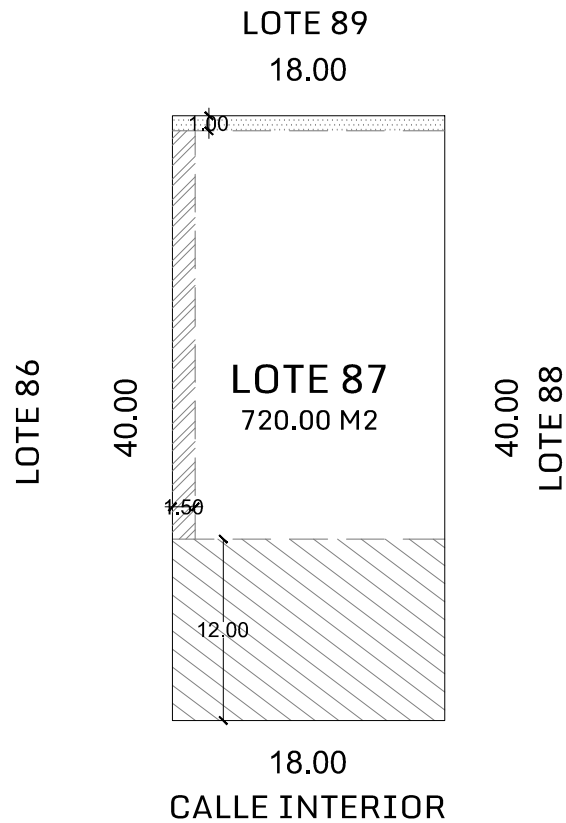
SIMBOLOGÍA

Superficie de Construcción: 2,194.50 m².

-  La restricción frontal es de 12.00 mts.
-  La restricción de fondo es de 1.00 mt.
-  La restricción lateral es de 1.50 mt.

UBICACIÓN EN CONJUNTO	UBICACIÓN EN ZONA	ESCALA GRÁFICA	PROYECTO				
			ENDÉMICO				
			TIPO				
		DIRECCIÓN			INFORMACIÓN GENERAL		
		UCÚ, YUCATÁN.			LOTE 86	M2 TERRENO 2,800.00 M ²	MANZANA 5
Nota: La dimensión final del LOTE puede variar de acuerdo a los permisos otorgados por las autoridades competentes, ajustes durante el trazo y/o durante la ejecución del desarrollo.			NORTE 	COTAS METROS	ESCALA 1:500		

ENDÉMICO

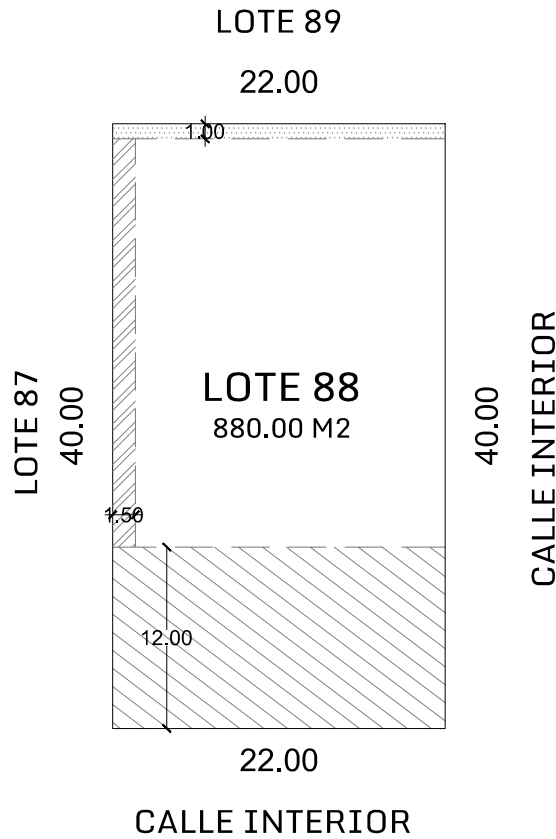


SIMBOLOGÍA

Superficie de Construcción: 445.50 m².




- La restricción frontal es de 12.00 mts.
- La restricción de fondo es de 1.00 mt.
- La restricción lateral es de 1.50 mt.

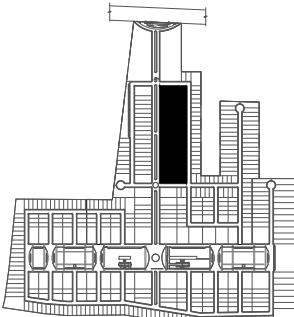
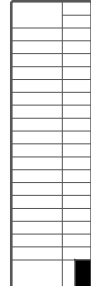




UBICACIÓN EN CONJUNTO	UBICACIÓN EN ZONA	ESCALA GRÁFICA	PROYECTO				
			ENDÉMICO				
			TIPO				
		DIRECCIÓN			NO TRANSFORMACIÓN		
		UCÚ, YUCATÁN.			LOTE	M2 TERRENO	MANZANA
Nota: La dimensión final del LOTE puede variar de acuerdo a los permisos otorgados por las autoridades competentes, ajustes durante el trazo y/o durante la ejecución del desarrollo.			87	720.00 M ²	5		
			NORTE	COTAS METROS	ESCALA 1:500		

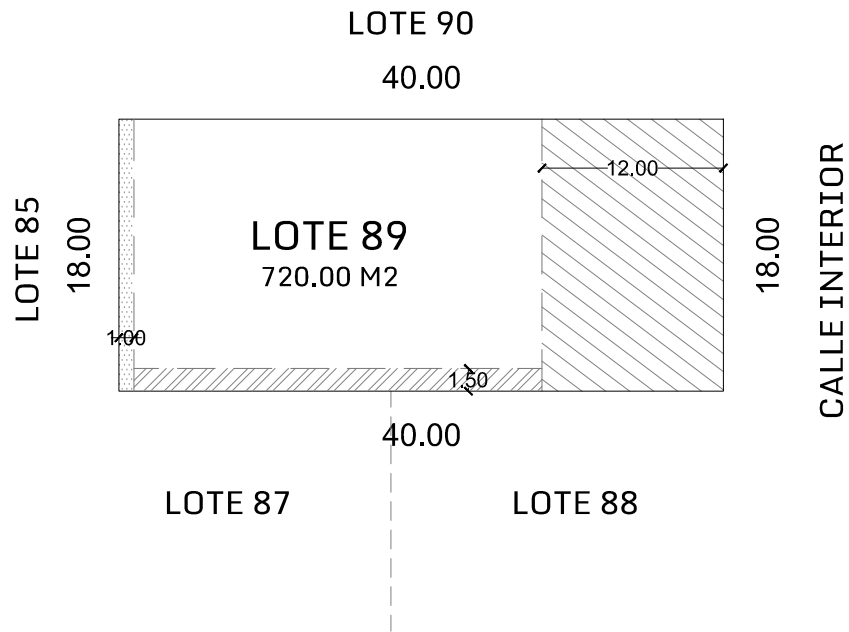


SIMBOLOGÍA

Superficie de Construcción: 553.50 m².




-  La restricción frontal es de 12.00 mts.
-  La restricción de fondo es de 1.00 mt.
-  La restricción lateral es de 1.50 mt.

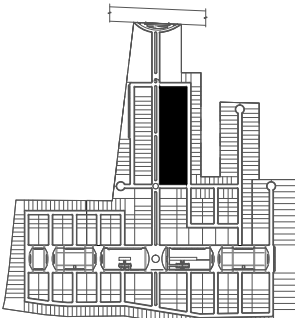
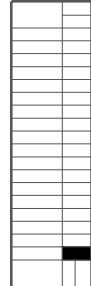




UBICACIÓN EN CONJUNTO	UBICACIÓN EN ZONA	ESCALA GRÁFICA	PROYECTO												
			ENDÉMICO												
		DIRECCIÓN	TIPO												
		UCÚ, YUCATÁN.	NO TRANSFORMACIÓN												
		Nota: La dimensión final del LOTE puede variar de acuerdo a los permisos otorgados por las autoridades competentes, ajustes durante el trazo y/o durante la ejecución del desarrollo.	INFORMACIÓN GENERAL												
			<table border="1"> <tr> <th>LOTE</th> <th>M2 TERRENO</th> <th>MANZANA</th> </tr> <tr> <td>88</td> <td>880.00 M²</td> <td>5</td> </tr> <tr> <th>NORTE</th> <th>COTAS METROS</th> <th>ESCALA</th> </tr> <tr> <td></td> <td></td> <td>1:500</td> </tr> </table>	LOTE	M2 TERRENO	MANZANA	88	880.00 M ²	5	NORTE	COTAS METROS	ESCALA			1:500
LOTE	M2 TERRENO	MANZANA													
88	880.00 M ²	5													
NORTE	COTAS METROS	ESCALA													
		1:500													



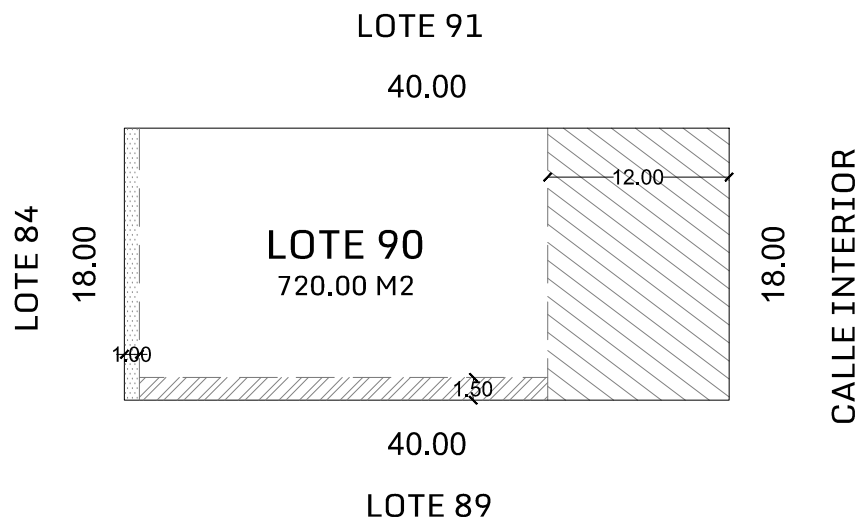
SIMBOLOGÍA

Superficie de Construcción: 445.50 m².

-  La restricción frontal es de 12.00 mts.
-  La restricción de fondo es de 1.00 mt.
-  La restricción lateral es de 1.50 mt.

UBICACIÓN EN CONJUNTO	UBICACIÓN EN ZONA	ESCALA GRÁFICA	PROYECTO												
			ENDÉMICO												
		DIRECCIÓN	TIPO												
		UCÚ, YUCATÁN.	NO TRANSFORMACIÓN												
		Nota: La dimensión final del LOTE puede variar de acuerdo a los permisos otorgados por las autoridades competentes, ajustes durante el trazo y/o durante la ejecución del desarrollo.	INFORMACIÓN GENERAL												
			<table border="1"> <tr> <th>LOTE</th> <th>M2 TERRENO</th> <th>MANZANA</th> </tr> <tr> <td>89</td> <td>720.00 M²</td> <td>5</td> </tr> <tr> <th>NORTE</th> <th>COTAS METROS</th> <th>ESCALA</th> </tr> <tr> <td></td> <td></td> <td>1:500</td> </tr> </table>	LOTE	M2 TERRENO	MANZANA	89	720.00 M ²	5	NORTE	COTAS METROS	ESCALA			1:500
LOTE	M2 TERRENO	MANZANA													
89	720.00 M ²	5													
NORTE	COTAS METROS	ESCALA													
		1:500													

ENDÉMICO



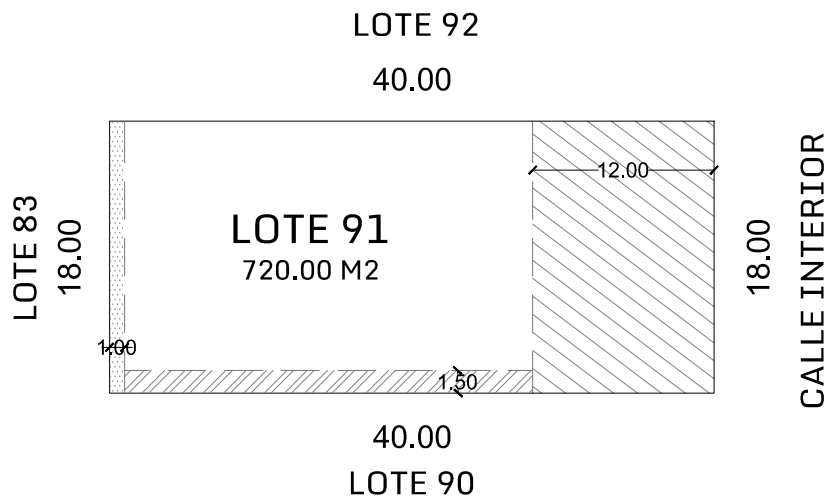
SIMBOLOGÍA

Superficie de Construcción: 445.50 m².

- La restricción frontal es de 12.00 mts.
- La restricción de fondo es de 1.00 mt.
- La restricción lateral es de 1.50 mt.

UBICACIÓN EN CONJUNTO	UBICACIÓN EN ZONA	ESCALA GRÁFICA	PROYECTO				
			ENDÉMICO				
			TIPO				
		DIRECCIÓN			NO TRANSFORMACIÓN		
		UCÚ, YUCATÁN.			INFORMACIÓN GENERAL		
			LOTE	M2 TERRENO	MANZANA		
			90	720.00 M ²	5		
			NORTE	COTAS	ESCALA		
				METROS	1:500		
<p><small>Nota: La dimensión final del LOTE puede variar de acuerdo a los permisos otorgados por las autoridades competentes, ajustes durante el trazo y/o durante la ejecución del desarrollo.</small></p>							

ENDÉMICO



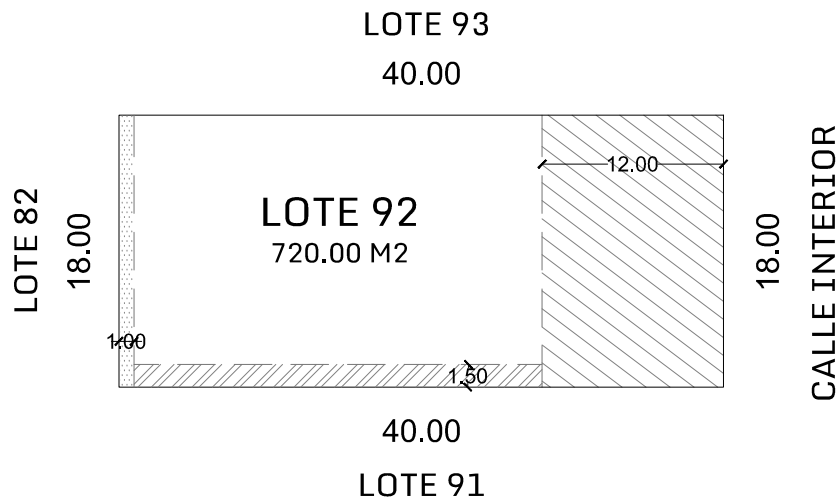
SIMBOLOGÍA

Superficie de Construcción: 445.50 m².

- La restricción frontal es de 12.00 mts.
- La restricción de fondo es de 1.00 mt.
- La restricción lateral es de 1.50 mt.

UBICACIÓN EN CONJUNTO	UBICACIÓN EN ZONA	ESCALA GRÁFICA	PROYECTO				
			ENDÉMICO				
			TIPO				
		DIRECCIÓN			NO TRANSFORMACIÓN		
		UCÚ, YUCATÁN.			LOTE	M2 TERRENO	MANZANA
Nota: La dimensión final del LOTE puede variar de acuerdo a los permisos otorgados por las autoridades competentes, ajustes durante el trazo y/o durante la ejecución del desarrollo.			91	720.00 M ²	5		
			NORTE	COTAS METROS	ESCALA 1:500		

ENDÉMICO

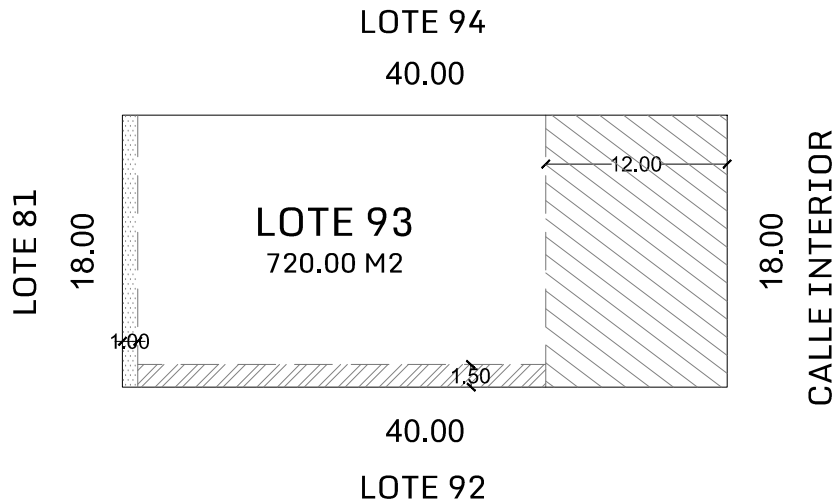


SIMBOLOGÍA

Superficie de Construcción: 445.50 m².




- La restricción frontal es de 12.00 mts.
- La restricción de fondo es de 1.00 mt.
- La restricción lateral es de 1.50 mt.

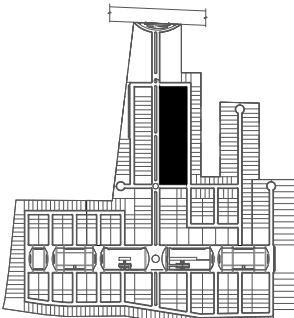
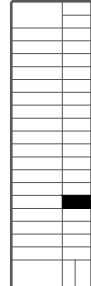


UBICACIÓN EN CONJUNTO	UBICACIÓN EN ZONA	ESCALA GRÁFICA	PROYECTO				
			ENDÉMICO				
			TIPO				
		DIRECCIÓN			INFORMACIÓN GENERAL		
		UCÚ, YUCATÁN.			LOTE 92	M2 TERRENO 720.00 M ²	MANZANA 5
Nota: La dimensión final del LOTE puede variar de acuerdo a los permisos otorgados por las autoridades competentes, ajustes durante el trazo y/o durante la ejecución del desarrollo.			NORTE 	COTAS METROS	ESCALA 1:500		



SIMBOLOGÍA

Superficie de Construcción: 445.50 m².

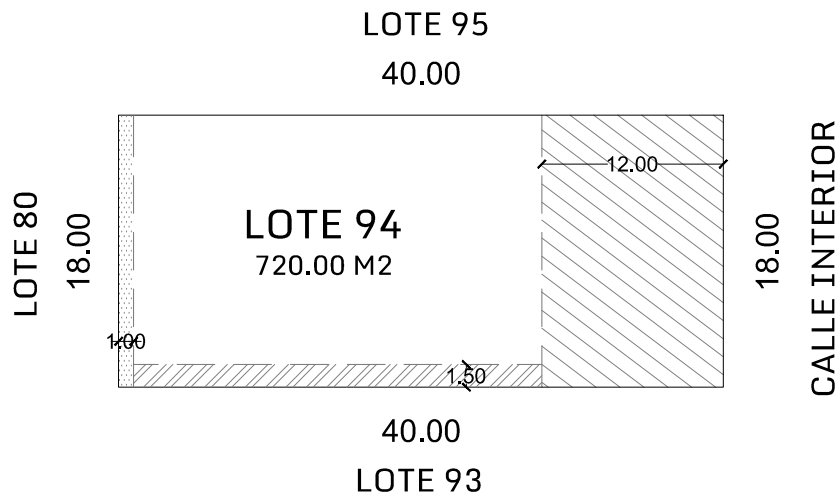
-  La restricción frontal es de 12.00 mts.
-  La restricción de fondo es de 1.00 mt.
-  La restricción lateral es de 1.50 mt.

UBICACIÓN EN CONJUNTO	UBICACIÓN EN ZONA	ESCALA GRÁFICA	PROYECTO				
			ENDÉMICO				
			TIPO				
		DIRECCIÓN			INFORMACIÓN GENERAL		
		UCÚ, YUCATÁN.			LOTE 93	M2 TERRENO 720.00 M ²	MANZANA 5
Nota: La dimensión final del LOTE puede variar de acuerdo a los permisos otorgados por las autoridades competentes, ajustes durante el trazo y/o durante la ejecución del desarrollo.			NORTE 	COTAS METROS	ESCALA 1:500		

ENDÉMICO




ETAPA 1

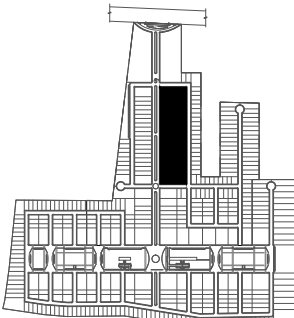



NT-1



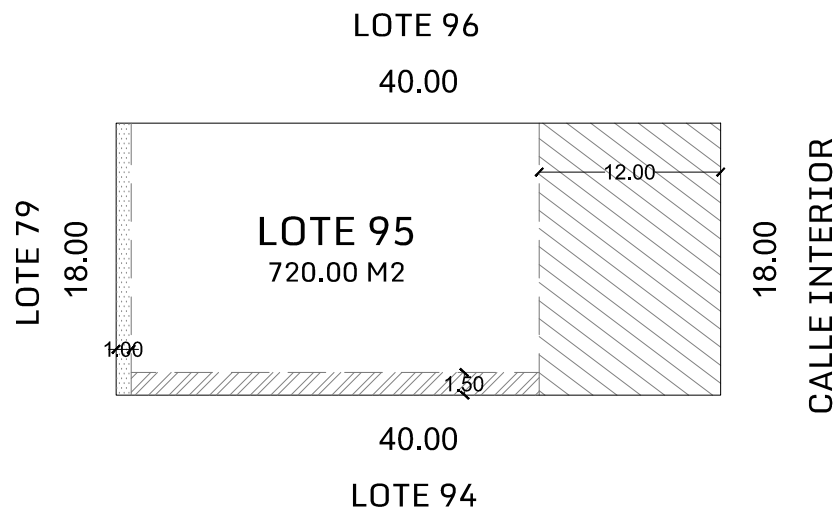
SIMBOLOGÍA

Superficie de Construcción: 445.50 m².

-  La restricción frontal es de 12.00 mts.
-  La restricción de fondo es de 1.00 mt.
-  La restricción lateral es de 1.50 mt.

UBICACIÓN EN CONJUNTO	UBICACIÓN EN ZONA	ESCALA GRÁFICA	PROYECTO				
			ENDÉMICO				
			TIPO				
		DIRECCIÓN			NO TRANSFORMACIÓN		
		UCÚ, YUCATÁN.			LOTE	M2 TERRENO	MANZANA
Nota: La dimensión final del LOTE puede variar de acuerdo a los permisos otorgados por las autoridades competentes, ajustes durante el trazo y/o durante la ejecución del desarrollo.			94	720.00 M ²	5		
			NORTE	COTAS METROS	ESCALA 1:500		

ENDÉMICO



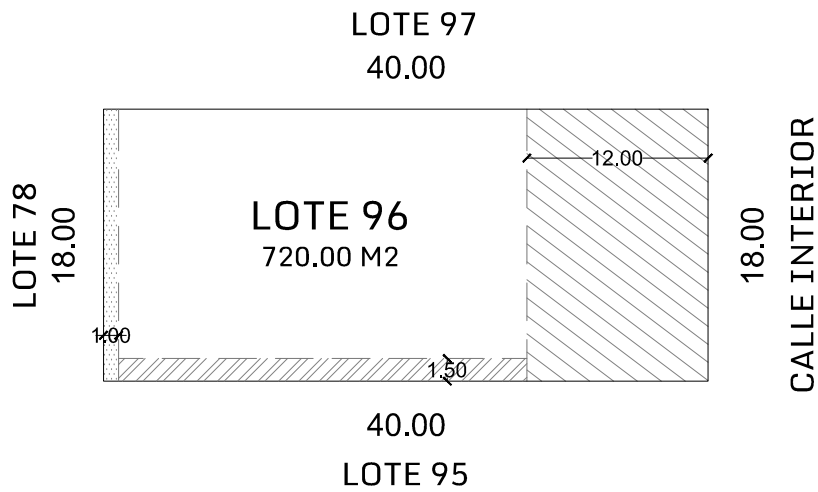
SIMBOLOGÍA

Superficie de Construcción: 445.50 m².

- La restricción frontal es de 12.00 mts.
- La restricción de fondo es de 1.00 mt.
- La restricción lateral es de 1.50 mt.

UBICACIÓN EN CONJUNTO	UBICACIÓN EN ZONA	ESCALA GRÁFICA	PROYECTO				
			ENDÉMICO				
		DIRECCIÓN	TIPO				
		UCÚ, YUCATÁN.	NO TRANSFORMACIÓN				
		<p>Nota: La dimensión final del LOTE puede variar de acuerdo a los permisos otorgados por las autoridades competentes, ajustes durante el trazo y/o durante la ejecución del desarrollo.</p>	<table border="1"> <tr> <th>LOTE</th> <th>M2 TERRENO</th> <th>MANZANA</th> </tr> <tr> <td>95</td> <td>720.00 M²</td> <td>5</td> </tr> </table>	LOTE	M2 TERRENO	MANZANA	95
LOTE	M2 TERRENO	MANZANA					
95	720.00 M ²	5					
	<table border="1"> <tr> <th>COTAS</th> <th>ESCALA</th> </tr> <tr> <td>METROS</td> <td>1:500</td> </tr> </table>	COTAS	ESCALA	METROS	1:500		
COTAS	ESCALA						
METROS	1:500						

ENDÉMICO



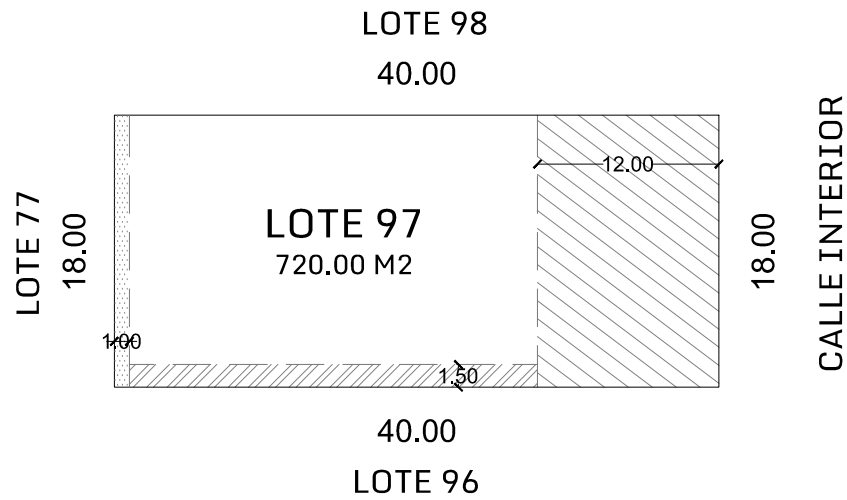
SIMBOLOGÍA

Superficie de Construcción: 445.50 m².

- La restricción frontal es de 12.00 mts.
- La restricción de fondo es de 1.00 mt.
- La restricción lateral es de 1.50 mt.

UBICACIÓN EN CONJUNTO	UBICACIÓN EN ZONA	ESCALA GRÁFICA	PROYECTO				
			ENDÉMICO				
			TIPO				
		DIRECCIÓN			NO TRANSFORMACIÓN		
		UCÚ, YUCATÁN.			INFORMACIÓN GENERAL		
Nota: La dimensión final del LOTE puede variar de acuerdo a los permisos otorgados por las autoridades competentes, ajustes durante el trazo y/o durante la ejecución del desarrollo.			LOTE 96 NORTE 	M2 TERRENO 720.00 M ² COTAS METROS	MANZANA 5 ESCALA 1:500		

ENDÉMICO

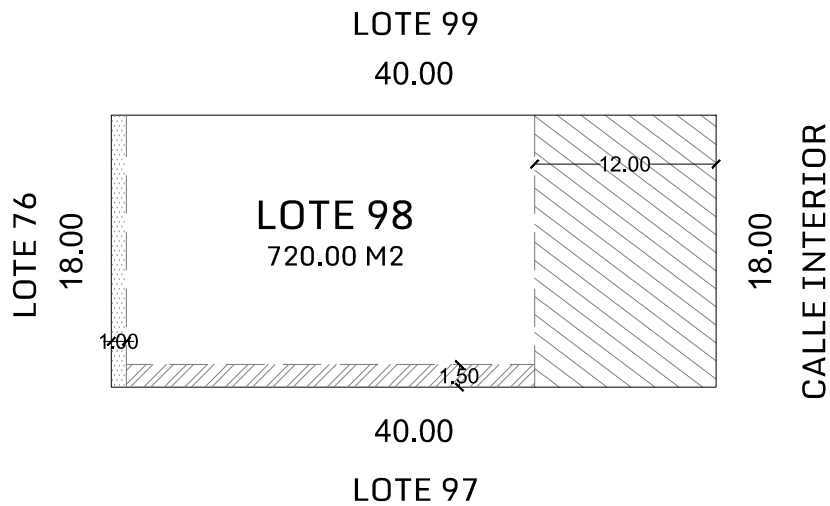


SIMBOLOGÍA

Superficie de Construcción: 445.50 m².




- La restricción frontal es de 12.00 mts.
- La restricción de fondo es de 1.00 mt.
- La restricción lateral es de 1.50 mt.

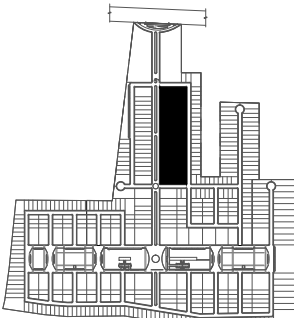
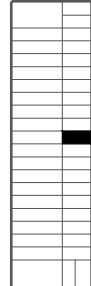


UBICACIÓN EN CONJUNTO	UBICACIÓN EN ZONA	ESCALA GRÁFICA	PROYECTO				
			ENDÉMICO				
			TIPO				
		DIRECCIÓN			INFORMACIÓN GENERAL		
		UCÚ, YUCATÁN.			LOTE 97 NORTE 	M2 TERRENO 720.00 M ² COTAS METROS	MANZANA 5 ESCALA 1:500
Nota: La dimensión final del LOTE puede variar de acuerdo a los permisos otorgados por las autoridades competentes, ajustes durante el trazo y/o durante la ejecución del desarrollo.							



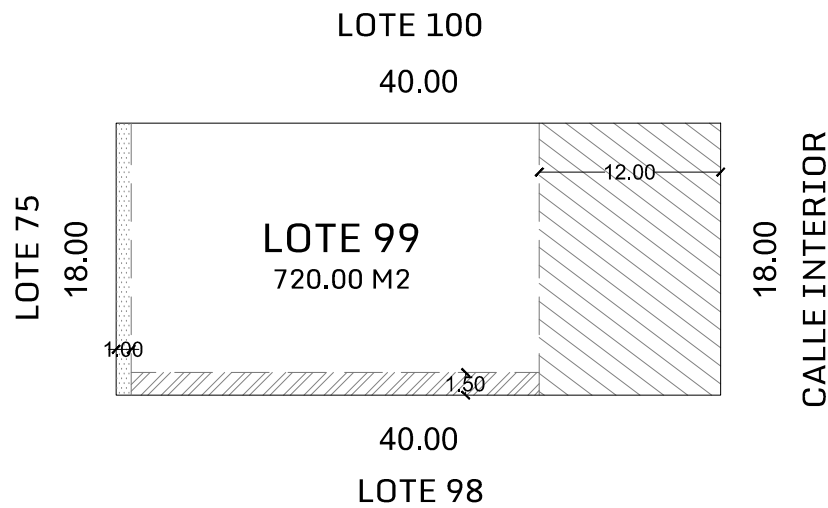
SIMBOLOGÍA

Superficie de Construcción: 445.50 m².

-  La restricción frontal es de 12.00 mts.
-  La restricción de fondo es de 1.00 mt.
-  La restricción lateral es de 1.50 mt.

UBICACIÓN EN CONJUNTO	UBICACIÓN EN ZONA	ESCALA GRÁFICA	PROYECTO				
			ENDÉMICO				
			TIPO				
		DIRECCIÓN			NO TRANSFORMACIÓN		
		UCÚ, YUCATÁN.			LOTE	M2 TERRENO	MANZANA
Nota: La dimensión final del LOTE puede variar de acuerdo a los permisos otorgados por las autoridades competentes, ajustes durante el trazo y/o durante la ejecución del desarrollo.			98	720.00 M ²	5		
			NORTE	COTAS METROS	ESCALA 1:500		

ENDÉMICO



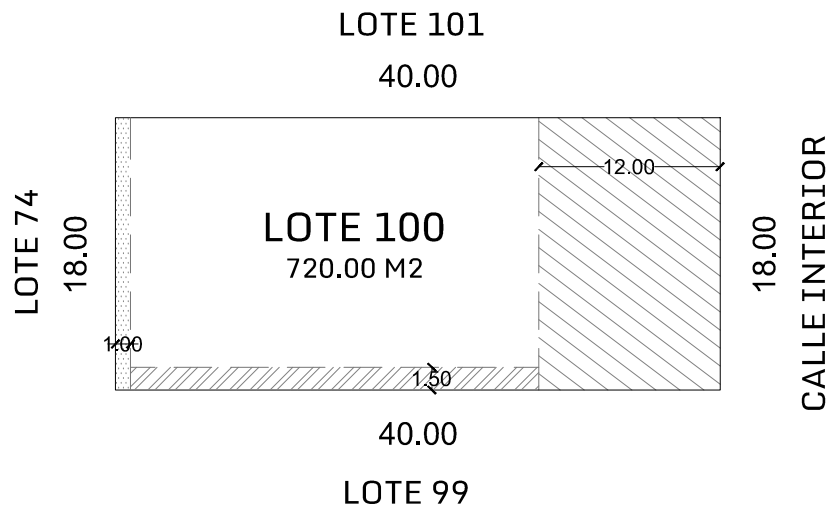
SIMBOLOGÍA

Superficie de Construcción: 445.50 m².

- La restricción frontal es de 12.00 mts.
- La restricción de fondo es de 1.00 mt.
- La restricción lateral es de 1.50 mt.

UBICACIÓN EN CONJUNTO	UBICACIÓN EN ZONA	ESCALA GRÁFICA	PROYECTO				
			ENDÉMICO				
			TIPO				
		DIRECCIÓN			NO TRANSFORMACIÓN		
		UCÚ, YUCATÁN.			INFORMACIÓN GENERAL		
			LOTE	M2 TERRENO	MANZANA		
			99	720.00 M ²	5		
			NORTE	COTAS	ESCALA		
				METROS	1:500		
<p><small>Nota: La dimensión final del LOTE puede variar de acuerdo a los permisos otorgados por las autoridades competentes, ajustes durante el trazo y/o durante la ejecución del desarrollo.</small></p>							

ENDÉMICO

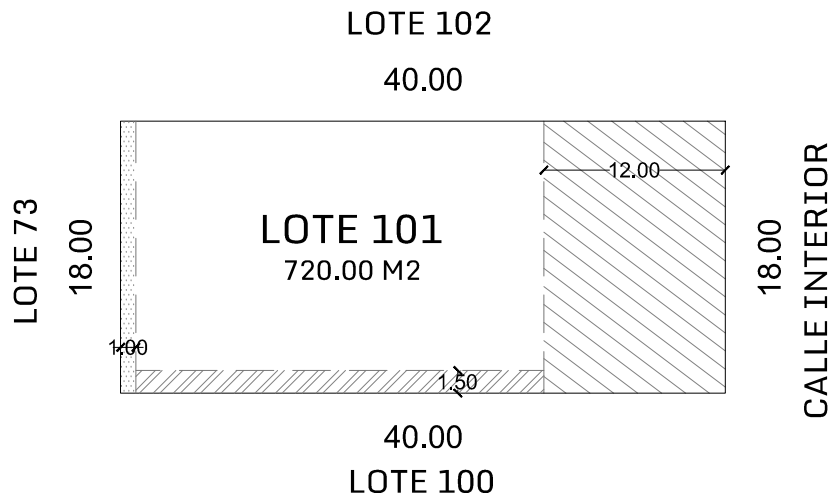


SIMBOLOGÍA

Superficie de Construcción: 445.50 m².

- La restricción frontal es de 12.00 mts.
- La restricción de fondo es de 1.00 mt.
- La restricción lateral es de 1.50 mt.

UBICACIÓN EN CONJUNTO	UBICACIÓN EN ZONA	ESCALA GRÁFICA	PROYECTO										
			ENDÉMICO										
		DIRECCIÓN	TIPO										
		UCÚ, YUCATÁN.	NO TRANSFORMACIÓN										
		Nota: La dimensión final del LOTE puede variar de acuerdo a los permisos otorgados por las autoridades competentes, ajustes durante el trazo y/o durante la ejecución del desarrollo.	INFORMACIÓN GENERAL <table border="1"> <tr> <td>LOTE</td> <td>M2 TERRENO</td> <td>MANZANA</td> </tr> <tr> <td>100</td> <td>720.00 M²</td> <td>5</td> </tr> <tr> <td>NORTE</td> <td>COTAS METROS</td> <td>ESCALA</td> </tr> <tr> <td></td> <td></td> <td>1:500</td> </tr> </table>	LOTE	M2 TERRENO	MANZANA	100	720.00 M ²	5	NORTE	COTAS METROS	ESCALA	
LOTE	M2 TERRENO	MANZANA											
100	720.00 M ²	5											
NORTE	COTAS METROS	ESCALA											
		1:500											



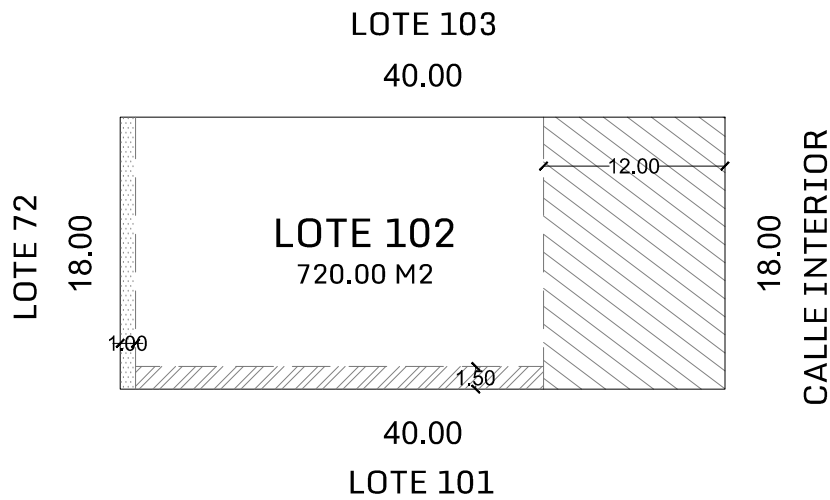
SIMBOLOGÍA

Superficie de Construcción: 445.50 m².

- La restricción frontal es de 12.00 mts.
- La restricción de fondo es de 1.00 mt.
- La restricción lateral es de 1.50 mt.

UBICACIÓN EN CONJUNTO	UBICACIÓN EN ZONA	ESCALA GRÁFICA	PROYECTO				
			ENDÉMICO				
		DIRECCIÓN	TIPO				
		UCÚ, YUCATÁN.	NO TRANSFORMACIÓN				
		<p>Nota: La dimensión final del LOTE puede variar de acuerdo a los permisos otorgados por las autoridades competentes, ajustes durante el trazo y/o durante la ejecución del desarrollo.</p>	<table border="1"> <tr> <th>LOTE</th> <th>M2 TERRENO</th> <th>MANZANA</th> </tr> <tr> <td>101</td> <td>720.00 M²</td> <td>5</td> </tr> </table>	LOTE	M2 TERRENO	MANZANA	101
LOTE	M2 TERRENO	MANZANA					
101	720.00 M ²	5					
<p>NORTE</p>	<table border="1"> <tr> <th>COTAS</th> <th>ESCALA</th> </tr> <tr> <td>METROS</td> <td>1:500</td> </tr> </table>	COTAS	ESCALA	METROS	1:500		
COTAS	ESCALA						
METROS	1:500						

ENDÉMICO

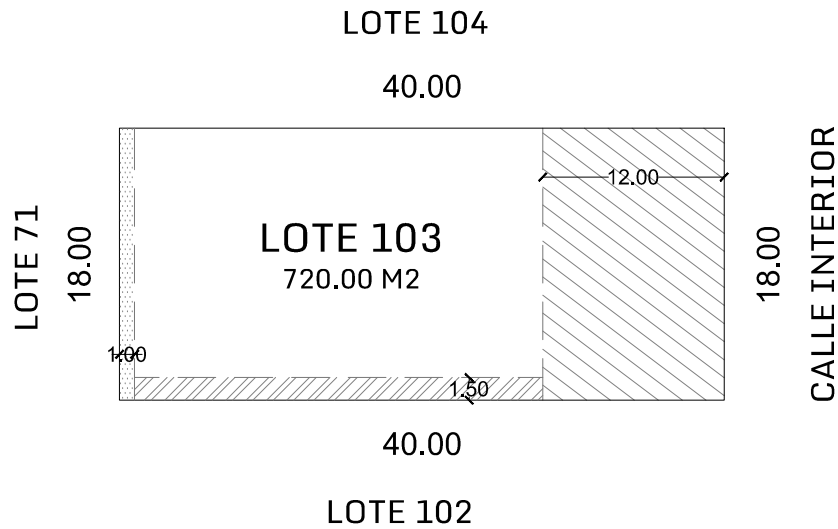


SIMBOLOGÍA

Superficie de Construcción: 445.50 m².




- La restricción frontal es de 12.00 mts.
- La restricción de fondo es de 1.00 mt.
- La restricción lateral es de 1.50 mt.

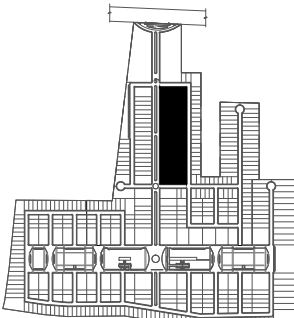
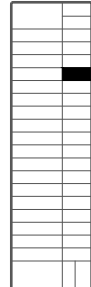


UBICACIÓN EN CONJUNTO	UBICACIÓN EN ZONA	ESCALA GRÁFICA	PROYECTO				
			ENDÉMICO				
		DIRECCIÓN	TIPO				
		UCÚ, YUCATÁN.	NO TRANSFORMACIÓN				
		<p>Nota: La dimensión final del LOTE puede variar de acuerdo a los permisos otorgados por las autoridades competentes, ajustes durante el trazo y/o durante la ejecución del desarrollo.</p>	<table border="1"> <tr> <th>LOTE</th> <th>M2 TERRENO</th> <th>MANZANA</th> </tr> <tr> <td>102</td> <td>720.00 M²</td> <td>5</td> </tr> </table>	LOTE	M2 TERRENO	MANZANA	102
LOTE	M2 TERRENO	MANZANA					
102	720.00 M ²	5					
<p>NORTE</p>	<table border="1"> <tr> <th>COTAS</th> <th>ESCALA</th> </tr> <tr> <td>METROS</td> <td>1:500</td> </tr> </table>	COTAS	ESCALA	METROS	1:500		
COTAS	ESCALA						
METROS	1:500						



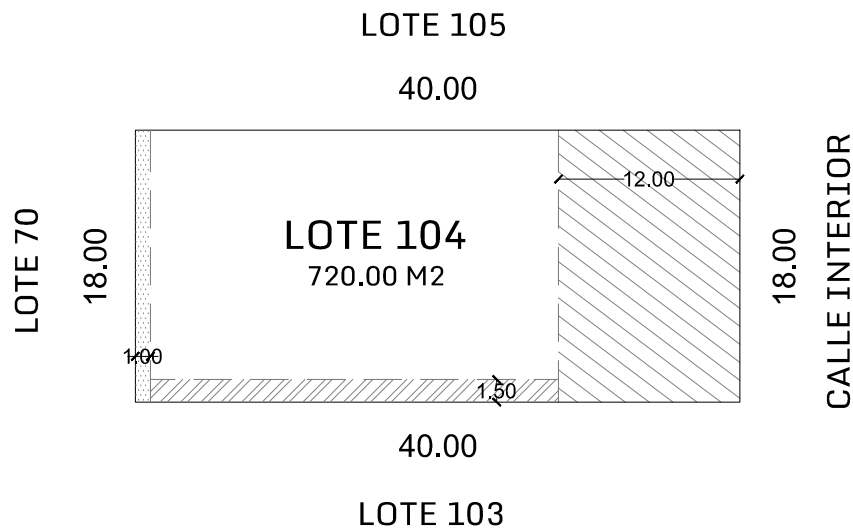
SIMBOLOGÍA

Superficie de Construcción: 445.50 m².

-  La restricción frontal es de 12.00 mts.
-  La restricción de fondo es de 1.00 mt.
-  La restricción lateral es de 1.50 mt.

UBICACIÓN EN CONJUNTO	UBICACIÓN EN ZONA	ESCALA GRÁFICA	PROYECTO				
			ENDÉMICO				
		DIRECCIÓN	TIPO				
		UCÚ, YUCATÁN.	NO TRANSFORMACIÓN				
		<p>Nota: La dimensión final del LOTE puede variar de acuerdo a los permisos otorgados por las autoridades competentes, ajustes durante el trazo y/o durante la ejecución del desarrollo.</p>	<table border="1"> <thead> <tr> <th>LOTE</th> <th>M2 TERRENO</th> <th>MANZANA</th> </tr> </thead> <tbody> <tr> <td>103</td> <td>720.00 M²</td> <td>5</td> </tr> </tbody> </table>	LOTE	M2 TERRENO	MANZANA	103
LOTE	M2 TERRENO	MANZANA					
103	720.00 M ²	5					
<p>NORTE</p> 	<p>COTAS METROS</p>	<p>ESCALA 1:500</p>					

ENDÉMICO

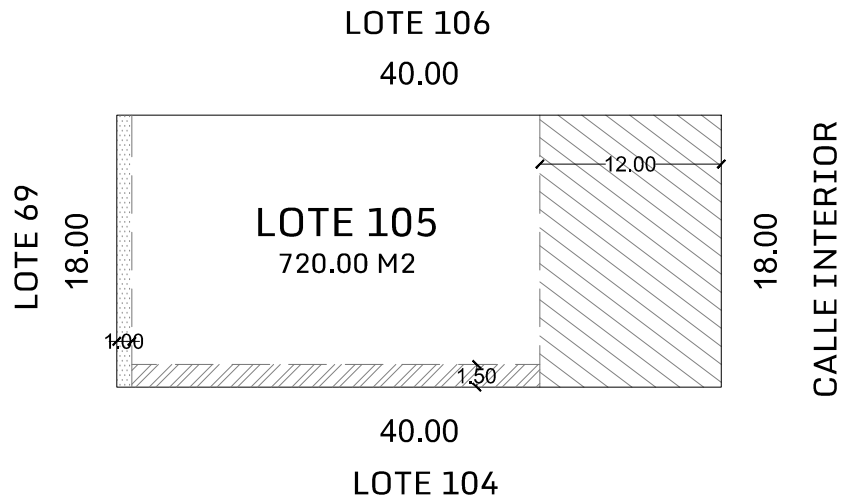


SIMBOLOGÍA

Superficie de Construcción: 445.50 m².




- La restricción frontal es de 12.00 mts.
- La restricción de fondo es de 1.00 mt.
- La restricción lateral es de 1.50 mt.

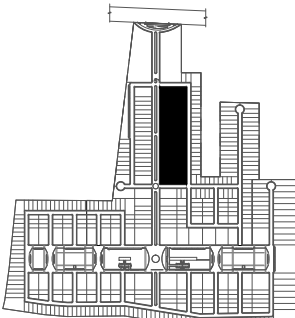
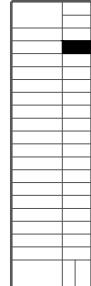


UBICACIÓN EN CONJUNTO	UBICACIÓN EN ZONA	ESCALA GRÁFICA	PROYECTO						
			ENDÉMICO						
			TIPO						
			NO TRANSFORMACIÓN						
			DIRECCIÓN						
	UCÚ, YUCATÁN.		<table border="1"> <thead> <tr> <th>LOTE</th> <th>M2 TERRENO</th> <th>MANZANA</th> </tr> </thead> <tbody> <tr> <td>104</td> <td>720.00 M²</td> <td>5</td> </tr> </tbody> </table>	LOTE	M2 TERRENO	MANZANA	104	720.00 M ²	5
LOTE	M2 TERRENO	MANZANA							
104	720.00 M ²	5							
		Nota: La dimensión final del LOTE puede variar de acuerdo a los permisos otorgados por las autoridades competentes, ajustes durante el trazo y/o durante la ejecución del desarrollo.	<table border="1"> <thead> <tr> <th>NORTE</th> <th>COTAS METROS</th> <th>ESCALA</th> </tr> </thead> <tbody> <tr> <td></td> <td></td> <td>1:500</td> </tr> </tbody> </table>	NORTE	COTAS METROS	ESCALA			1:500
NORTE	COTAS METROS	ESCALA							
		1:500							



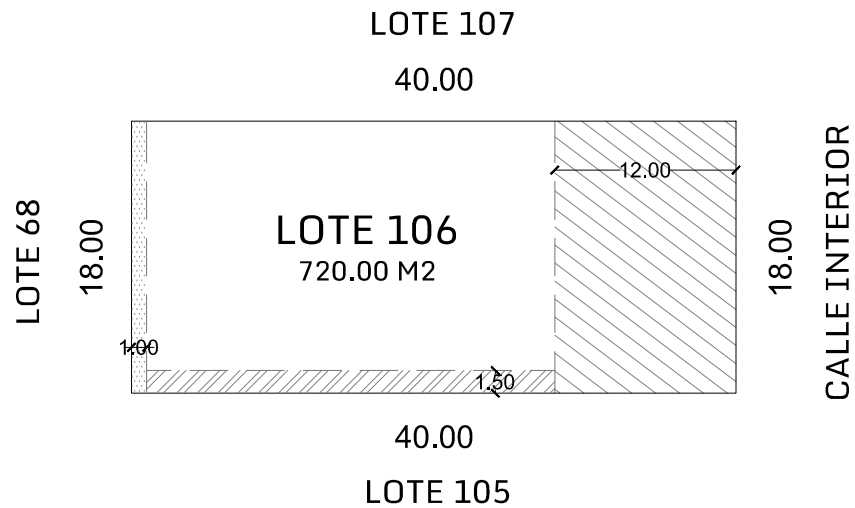
SIMBOLOGÍA

Superficie de Construcción: 445.50 m².

-  La restricción frontal es de 12.00 mts.
-  La restricción de fondo es de 1.00 mt.
-  La restricción lateral es de 1.50 mt.

UBICACIÓN EN CONJUNTO	UBICACIÓN EN ZONA	ESCALA GRÁFICA	PROYECTO						
			ENDÉMICO						
		DIRECCIÓN	TIPO						
		UCÚ, YUCATÁN.	NO TRANSFORMACIÓN						
		<p>Nota: La dimensión final del LOTE puede variar de acuerdo a los permisos otorgados por las autoridades competentes, ajustes durante el trazo y/o durante la ejecución del desarrollo.</p>	INFORMACIÓN GENERAL						
			<table border="1"> <thead> <tr> <th>LOTE</th> <th>M2 TERRENO</th> <th>MANZANA</th> </tr> </thead> <tbody> <tr> <td>105</td> <td>720.00 M²</td> <td>5</td> </tr> </tbody> </table>	LOTE	M2 TERRENO	MANZANA	105	720.00 M ²	5
LOTE	M2 TERRENO	MANZANA							
105	720.00 M ²	5							
		<p>NORTE</p> 	<table border="1"> <thead> <tr> <th>COTAS</th> <th>ESCALA</th> </tr> </thead> <tbody> <tr> <td>METROS</td> <td>1:500</td> </tr> </tbody> </table>	COTAS	ESCALA	METROS	1:500		
COTAS	ESCALA								
METROS	1:500								

ENDÉMICO



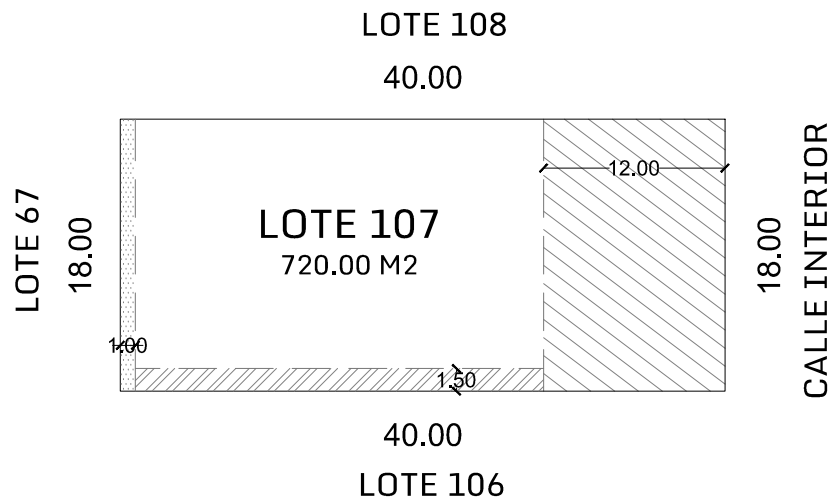
SIMBOLOGÍA

Superficie de Construcción: 445.50 m².

- La restricción frontal es de 12.00 mts.
- La restricción de fondo es de 1.00 mt.
- La restricción lateral es de 1.50 mt.

UBICACIÓN EN CONJUNTO	UBICACIÓN EN ZONA	ESCALA GRÁFICA	PROYECTO				
			ENDÉMICO				
		DIRECCIÓN	TIPO				
		UCÚ, YUCATÁN.	NO TRANSFORMACIÓN				
		<p>Nota: La dimensión final del LOTE puede variar de acuerdo a los permisos otorgados por las autoridades competentes, ajustes durante el trazo y/o durante la ejecución del desarrollo.</p>	<table border="1"> <tr> <th>LOTE</th> <th>M2 TERRENO</th> <th>MANZANA</th> </tr> <tr> <td>106</td> <td>720.00 M²</td> <td>5</td> </tr> </table>	LOTE	M2 TERRENO	MANZANA	106
LOTE	M2 TERRENO	MANZANA					
106	720.00 M ²	5					
<p>NORTE</p>	<table border="1"> <tr> <th>COTAS</th> <th>ESCALA</th> </tr> <tr> <td>METROS</td> <td>1:500</td> </tr> </table>	COTAS	ESCALA	METROS	1:500		
COTAS	ESCALA						
METROS	1:500						

ENDÉMICO

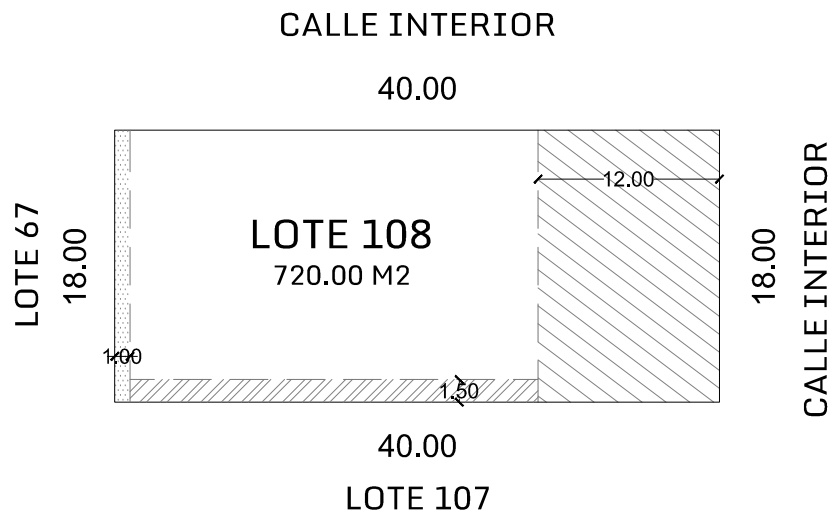


SIMBOLOGÍA

Superficie de Construcción: 445.50 m².




- La restricción frontal es de 12.00 mts.
- La restricción de fondo es de 1.00 mt.
- La restricción lateral es de 1.50 mt.

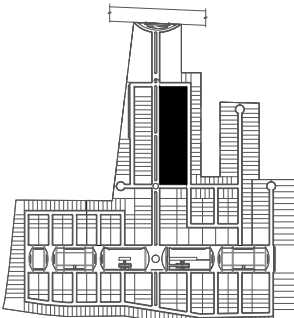
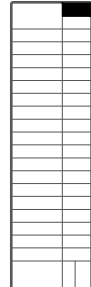




UBICACIÓN EN CONJUNTO	UBICACIÓN EN ZONA	ESCALA GRÁFICA	PROYECTO				
			ENDÉMICO				
		DIRECCIÓN	TIPO				
		UCÚ, YUCATÁN.	NO TRANSFORMACIÓN				
		<p>Nota: La dimensión final del LOTE puede variar de acuerdo a los permisos otorgados por las autoridades competentes, ajustes durante el trazo y/o durante la ejecución del desarrollo.</p>	<table border="1"> <thead> <tr> <th>LOTE</th> <th>M2 TERRENO</th> <th>MANZANA</th> </tr> </thead> <tbody> <tr> <td>107</td> <td>720.00 M²</td> <td>5</td> </tr> </tbody> </table>	LOTE	M2 TERRENO	MANZANA	107
LOTE	M2 TERRENO	MANZANA					
107	720.00 M ²	5					
<p>NORTE</p>	<p>COTAS METROS</p>	<p>ESCALA 1:500</p>					

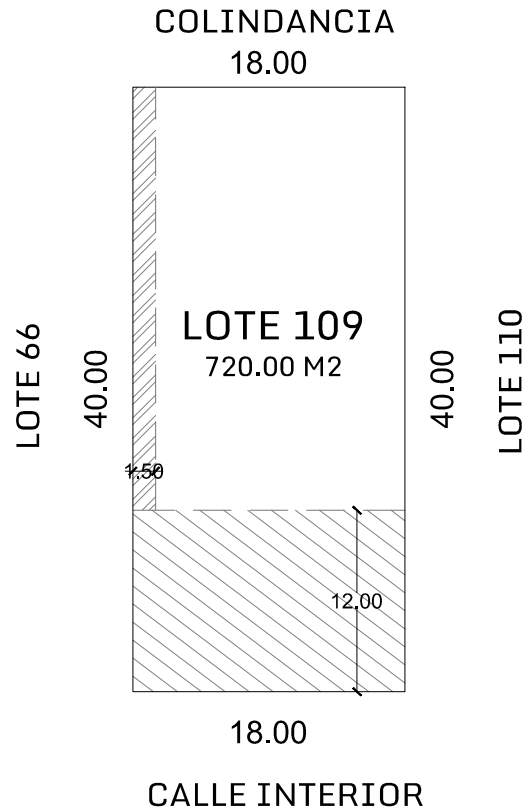


SIMBOLOGÍA

Superficie de Construcción: 445.50 m².



-  La restricción frontal es de 12.00 mts.
-  La restricción de fondo es de 1.00 mt.
-  La restricción lateral es de 1.50 mt.

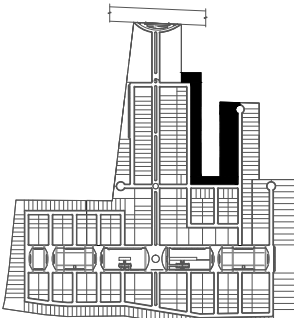
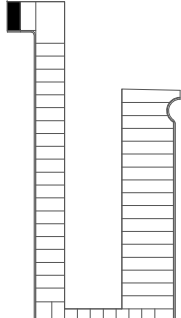


UBICACIÓN EN CONJUNTO	UBICACIÓN EN ZONA	ESCALA GRÁFICA	PROYECTO												
			ENDÉMICO												
		DIRECCIÓN	TIPO												
		UCÚ, YUCATÁN.	NO TRANSFORMACIÓN												
		Nota: La dimensión final del LOTE puede variar de acuerdo a los permisos otorgados por las autoridades competentes, ajustes durante el trazo y/o durante la ejecución del desarrollo.	INFORMACIÓN GENERAL												
			<table border="1"> <tr> <th>LOTE</th> <th>M2 TERRENO</th> <th>MANZANA</th> </tr> <tr> <td>108</td> <td>720.00 M²</td> <td>5</td> </tr> <tr> <th>NORTE</th> <th>COTAS METROS</th> <th>ESCALA</th> </tr> <tr> <td></td> <td></td> <td>1:500</td> </tr> </table>	LOTE	M2 TERRENO	MANZANA	108	720.00 M ²	5	NORTE	COTAS METROS	ESCALA			1:500
LOTE	M2 TERRENO	MANZANA													
108	720.00 M ²	5													
NORTE	COTAS METROS	ESCALA													
		1:500													

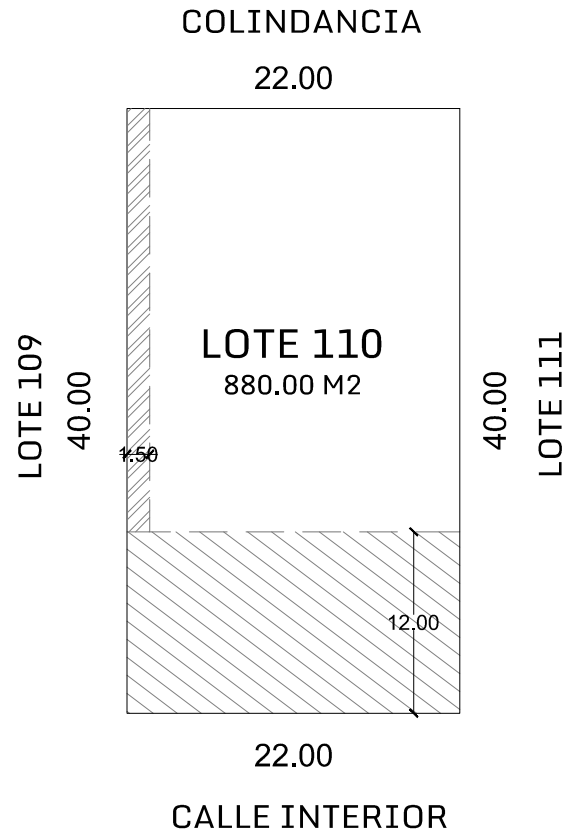


SIMBOLOGÍA

Superficie de Construcción: 462.00 m².

-  La restricción frontal es de 12.00 mts.
-  La restricción lateral es de 1.50 mt.

UBICACIÓN EN CONJUNTO	UBICACIÓN EN ZONA	ESCALA GRÁFICA	PROYECTO				
			ENDÉMICO				
		DIRECCIÓN	TIPO				
		UCÚ, YUCATÁN.	NO TRANSFORMACIÓN				
		<p>Nota: La dimensión final del LOTE puede variar de acuerdo a los permisos otorgados por las autoridades competentes, ajustes durante el trazo y/o durante la ejecución del desarrollo.</p>	<table border="1"> <thead> <tr> <th>LOTE</th> <th>M2 TERRENO</th> <th>MANZANA</th> </tr> </thead> <tbody> <tr> <td>109</td> <td>720.00 M²</td> <td>6</td> </tr> </tbody> </table>	LOTE	M2 TERRENO	MANZANA	109
LOTE	M2 TERRENO	MANZANA					
109	720.00 M ²	6					
<p>NORTE</p> 	<table border="1"> <thead> <tr> <th>COTAS</th> <th>ESCALA</th> </tr> </thead> <tbody> <tr> <td>METROS</td> <td>1:500</td> </tr> </tbody> </table>	COTAS	ESCALA	METROS	1:500		
COTAS	ESCALA						
METROS	1:500						

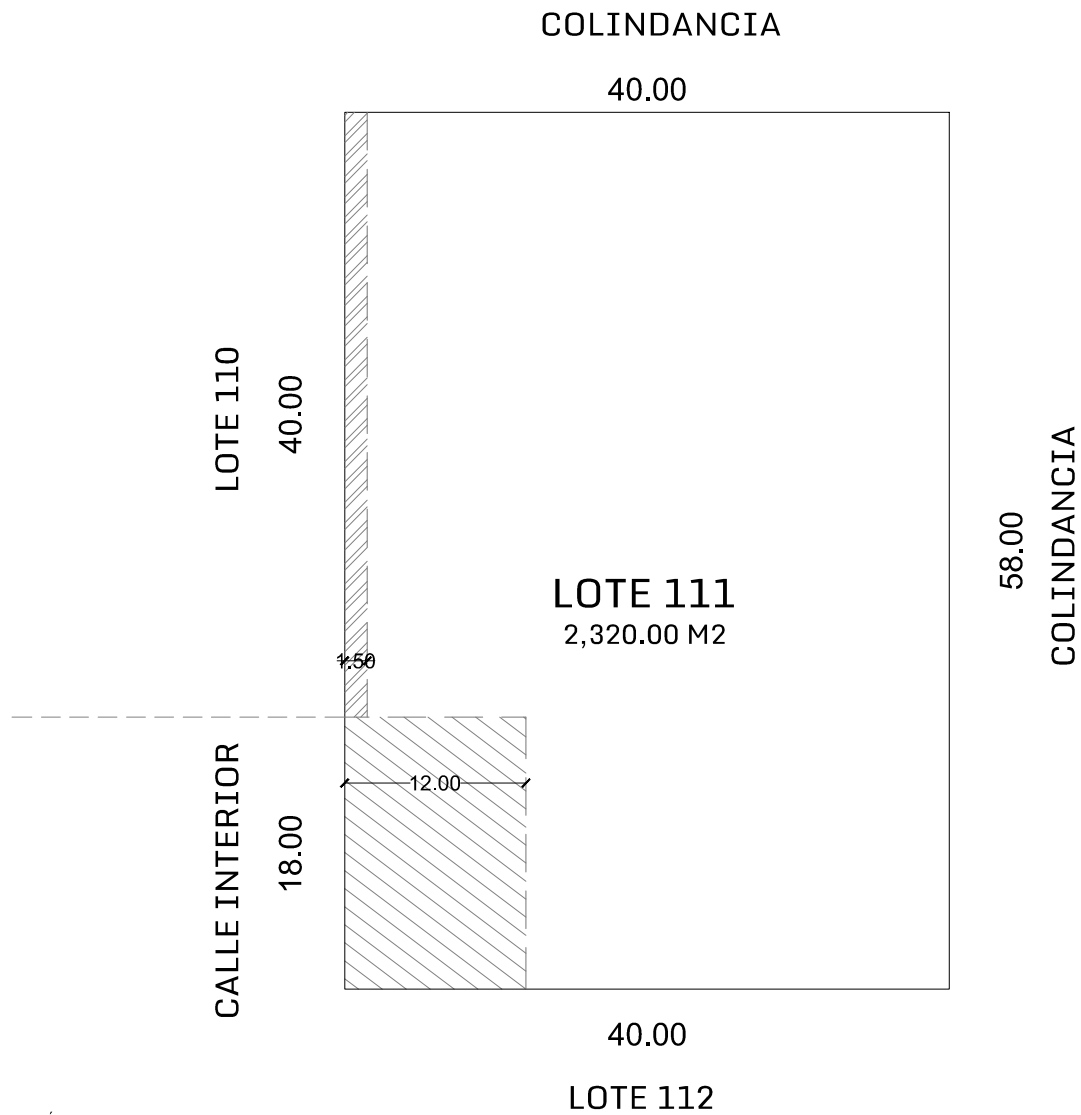


SIMBOLOGÍA

Superficie de Construcción: 574.00 m².

- La restricción frontal es de 12.00 mts.
- La restricción lateral es de 1.50 mt.

UBICACIÓN EN CONJUNTO	UBICACIÓN EN ZONA	ESCALA GRÁFICA	PROYECTO										
			ENDÉMICO										
		DIRECCIÓN	TIPO										
		UCÚ, YUCATÁN.	NO TRANSFORMACIÓN										
		Nota: La dimensión final del LOTE puede variar de acuerdo a los permisos otorgados por las autoridades competentes, ajustes durante el trazo y/o durante la ejecución del desarrollo.	INFORMACIÓN GENERAL <table border="1"> <tr> <th>LOTE</th> <th>M2 TERRENO</th> <th>MANZANA</th> </tr> <tr> <td>110</td> <td>880.00 M²</td> <td>6</td> </tr> <tr> <th>NORTE</th> <th>COTAS METROS</th> <th>ESCALA</th> </tr> <tr> <td></td> <td></td> <td>1:500</td> </tr> </table>	LOTE	M2 TERRENO	MANZANA	110	880.00 M ²	6	NORTE	COTAS METROS	ESCALA	
LOTE	M2 TERRENO	MANZANA											
110	880.00 M ²	6											
NORTE	COTAS METROS	ESCALA											
		1:500											



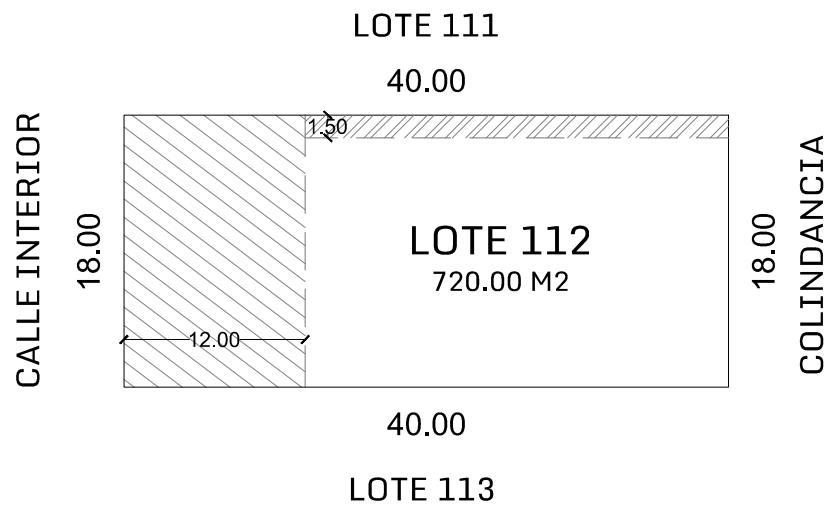
SIMBOLOGÍA

Superficie de Construcción: 2,044.00 m².

- La restricción frontal es de 12.00 mts.
- La restricción lateral es de 1.50 mt.



UBICACIÓN EN CONJUNTO	UBICACIÓN EN ZONA	ESCALA GRÁFICA	PROYECTO				
			ENDÉMICO				
			TIPO				
		DIRECCIÓN	NO TRANSFORMACIÓN				
		UCÚ, YUCATÁN.	<table border="1"> <tr> <th>LOTE</th> <th>M2 TERRENO</th> <th>MANZANA</th> </tr> <tr> <td>111</td> <td>2,320.00 M²</td> <td>6</td> </tr> </table>	LOTE	M2 TERRENO	MANZANA	111
LOTE	M2 TERRENO	MANZANA					
111	2,320.00 M ²	6					
<p>Nota: La dimensión final del LOTE puede variar de acuerdo a los permisos otorgados por las autoridades competentes, ajustes durante el trazo y/o durante la ejecución del desarrollo.</p>	<p>NORTE</p>	<p>COTAS METROS</p>	<p>ESCALA 1:500</p>				

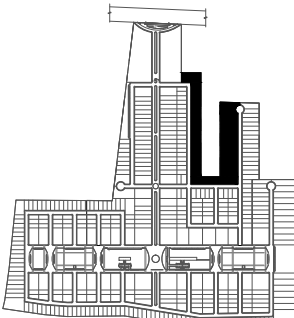
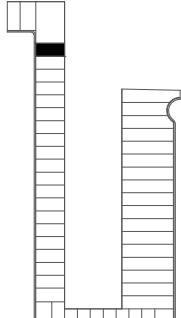


ENDÉMICO

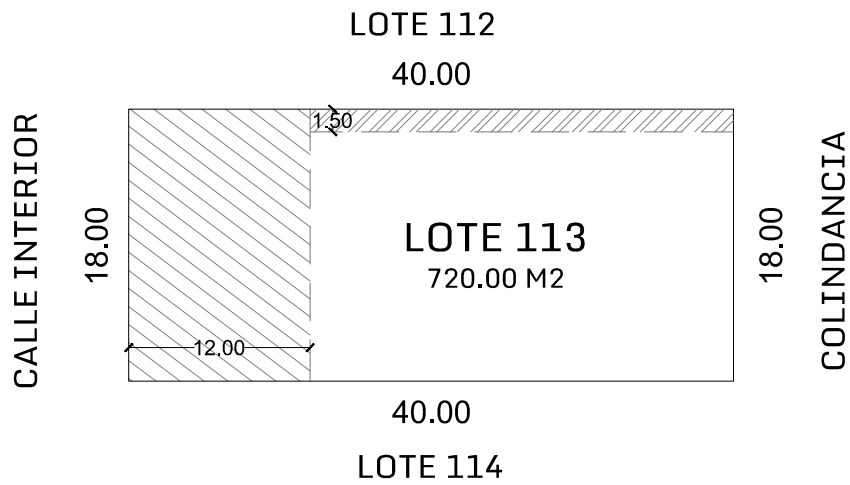


SIMBOLOGÍA

Superficie de Construcción: 462.00 m².

-  La restricción frontal es de 12.00 mts.
-  La restricción lateral es de 1.50 mt.

UBICACIÓN EN CONJUNTO	UBICACIÓN EN ZONA	ESCALA GRÁFICA	PROYECTO				
			ENDÉMICO				
		DIRECCIÓN	TIPO				
		UCÚ, YUCATÁN.	NO TRANSFORMACIÓN				
		<p>Nota: La dimensión final del LOTE puede variar de acuerdo a los permisos otorgados por las autoridades competentes, ajustes durante el trazo y/o durante la ejecución del desarrollo.</p>	<table border="1"> <thead> <tr> <th>LOTE</th> <th>M2 TERRENO</th> <th>MANZANA</th> </tr> </thead> <tbody> <tr> <td>112</td> <td>720.00 M²</td> <td>6</td> </tr> </tbody> </table>	LOTE	M2 TERRENO	MANZANA	112
LOTE	M2 TERRENO	MANZANA					
112	720.00 M ²	6					
<p>NORTE</p> 	<p>COTAS METROS</p>	<p>ESCALA 1:500</p>					

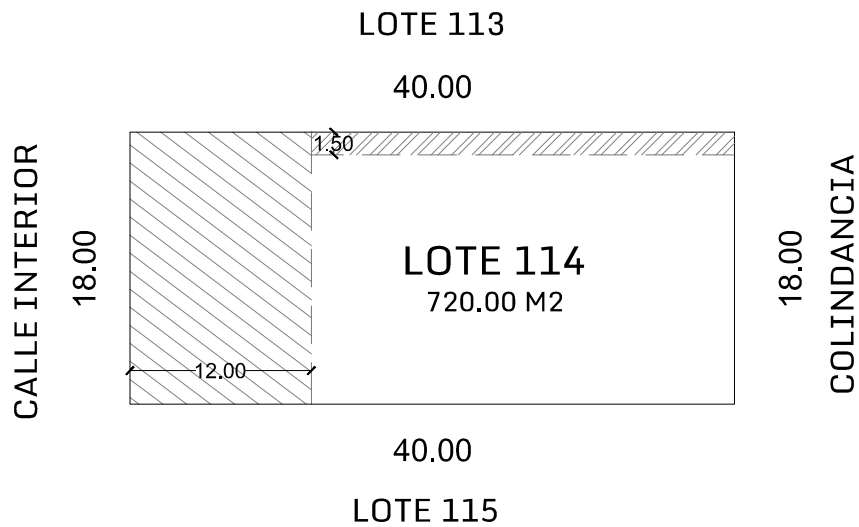


SIMBOLOGÍA

Superficie de Construcción: 462.00 m².

- La restricción frontal es de 12.00 mts.
- La restricción lateral es de 1.50 mt.

UBICACIÓN EN CONJUNTO	UBICACIÓN EN ZONA	ESCALA GRÁFICA	PROYECTO				
			ENDÉMICO				
			TIPO				
		DIRECCIÓN	NO TRANSFORMACIÓN				
		UCÚ, YUCATÁN.	<table border="1"> <thead> <tr> <th>LOTE</th> <th>M2 TERRENO</th> <th>MANZANA</th> </tr> </thead> <tbody> <tr> <td>113</td> <td>720.00 M²</td> <td>6</td> </tr> </tbody> </table>	LOTE	M2 TERRENO	MANZANA	113
LOTE	M2 TERRENO	MANZANA					
113	720.00 M ²	6					
<p>Nota: La dimensión final del LOTE puede variar de acuerdo a los permisos otorgados por las autoridades competentes, ajustes durante el trazo y/o durante la ejecución del desarrollo.</p>	<p>NORTE</p>	<p>COTAS METROS</p>	<p>ESCALA 1:500</p>				

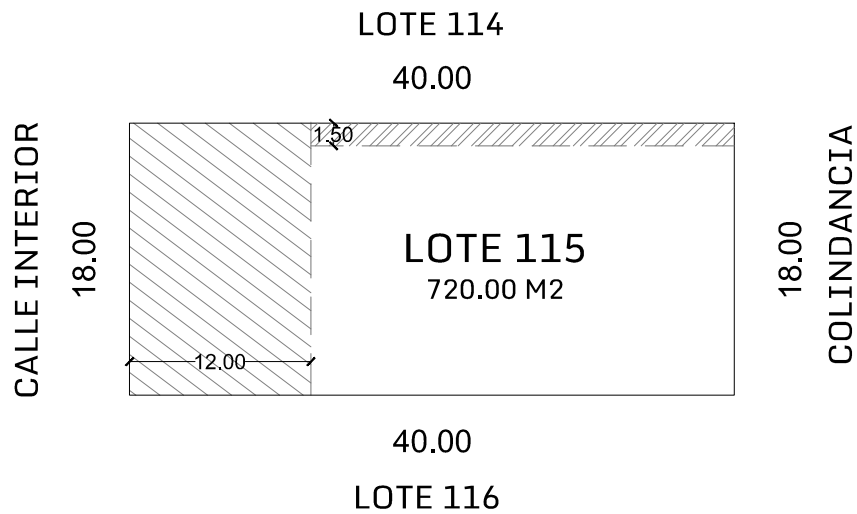


SIMBOLOGÍA

Superficie de Construcción: 462.00 m².



- La restricción frontal es de 12.00 mts.
- La restricción lateral es de 1.50 mt.

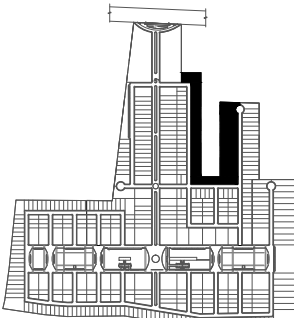
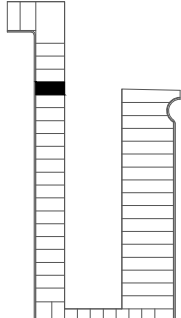




UBICACIÓN EN CONJUNTO	UBICACIÓN EN ZONA	ESCALA GRÁFICA	PROYECTO				
			ENDÉMICO				
		DIRECCIÓN	TIPO				
		UCÚ, YUCATÁN.	NO TRANSFORMACIÓN				
		<p>Nota: La dimensión final del LOTE puede variar de acuerdo a los permisos otorgados por las autoridades competentes, ajustes durante el trazo y/o durante la ejecución del desarrollo.</p>	<table border="1"> <tr> <th>LOTE</th> <th>M2 TERRENO</th> <th>MANZANA</th> </tr> <tr> <td>114</td> <td>720.00 M²</td> <td>6</td> </tr> </table>	LOTE	M2 TERRENO	MANZANA	114
LOTE	M2 TERRENO	MANZANA					
114	720.00 M ²	6					
<p>NORTE</p>	<table border="1"> <tr> <th>COTAS</th> <th>ESCALA</th> </tr> <tr> <td>METROS</td> <td>1:500</td> </tr> </table>	COTAS	ESCALA	METROS	1:500		
COTAS	ESCALA						
METROS	1:500						

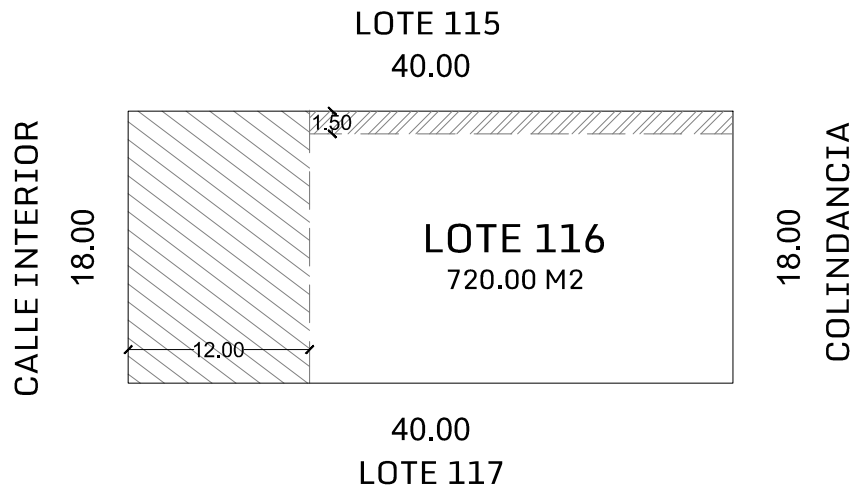


SIMBOLOGÍA

Superficie de Construcción: 462.00 m².



-  La restricción frontal es de 12.00 mts.
-  La restricción lateral es de 1.50 mt.

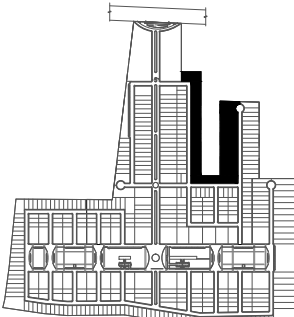
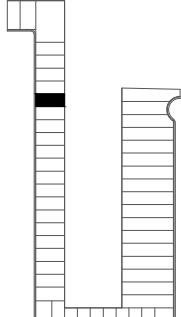


UBICACIÓN EN CONJUNTO	UBICACIÓN EN ZONA	ESCALA GRÁFICA	PROYECTO				
			ENDÉMICO				
			TIPO				
		DIRECCIÓN	NO TRANSFORMACIÓN				
		UCÚ, YUCATÁN.	INFORMACIÓN GENERAL				
	<table border="1"> <tr> <td>LOTE</td> <td>M2 TERRENO</td> <td>MANZANA</td> </tr> <tr> <td>115</td> <td>720.00 M²</td> <td>6</td> </tr> </table>	LOTE	M2 TERRENO	MANZANA	115	720.00 M ²	6
LOTE	M2 TERRENO	MANZANA					
115	720.00 M ²	6					
	<table border="1"> <tr> <td>NORTE</td> <td>COTAS</td> <td>ESCALA</td> </tr> <tr> <td></td> <td>METROS</td> <td>1:500</td> </tr> </table>	NORTE	COTAS	ESCALA		METROS	1:500
NORTE	COTAS	ESCALA					
	METROS	1:500					
<p>Nota: La dimensión final del LOTE puede variar de acuerdo a los permisos otorgados por las autoridades competentes, ajustes durante el trazo y/o durante la ejecución del desarrollo.</p>							



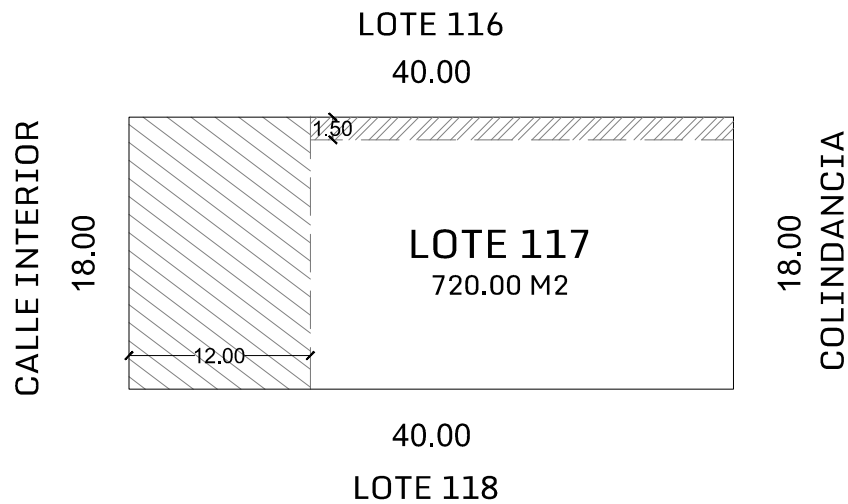
SIMBOLOGÍA

Superficie de Construcción: 462.00 m².

-  La restricción frontal es de 12.00 mts.
-  La restricción lateral es de 1.50 mt.

UBICACIÓN EN CONJUNTO	UBICACIÓN EN ZONA	ESCALA GRÁFICA	PROYECTO				
			ENDÉMICO				
			TIPO				
		DIRECCIÓN	NO TRANSFORMACIÓN				
		UCÚ, YUCATÁN.	<table border="1"> <thead> <tr> <th>LOTE</th> <th>M2 TERRENO</th> <th>MANZANA</th> </tr> </thead> <tbody> <tr> <td>116</td> <td>720.00 M²</td> <td>6</td> </tr> </tbody> </table>	LOTE	M2 TERRENO	MANZANA	116
LOTE	M2 TERRENO	MANZANA					
116	720.00 M ²	6					
<p>Nota: La dimensión final del LOTE puede variar de acuerdo a los permisos otorgados por las autoridades competentes, ajustes durante el trazo y/o durante la ejecución del desarrollo.</p>	<p>NORTE</p> 	<p>COTAS METROS</p>	<p>ESCALA 1:500</p>				

ENDÉMICO

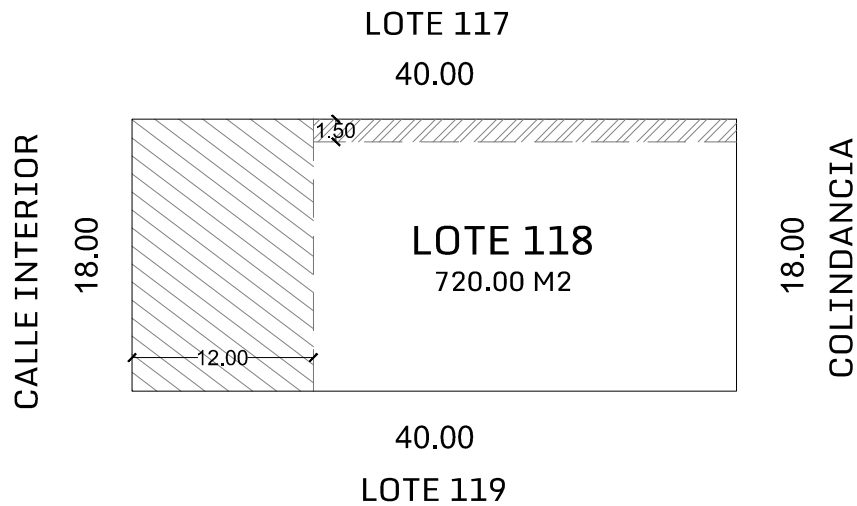


SIMBOLOGÍA

Superficie de Construcción: 462.00 m².



- La restricción frontal es de 12.00 mts.
- La restricción lateral es de 1.50 mt.

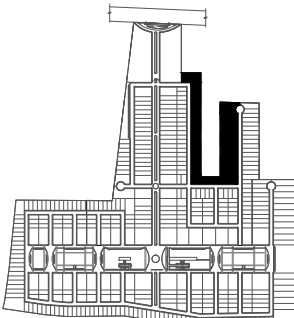
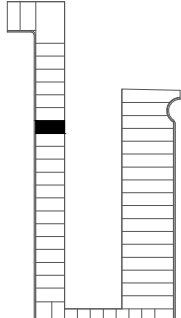


UBICACIÓN EN CONJUNTO	UBICACIÓN EN ZONA	ESCALA GRÁFICA	PROYECTO				
			ENDÉMICO				
			TIPO				
		DIRECCIÓN	NO TRANSFORMACIÓN				
		UCÚ, YUCATÁN.	<table border="1"> <thead> <tr> <th>LOTE</th> <th>M2 TERRENO</th> <th>MANZANA</th> </tr> </thead> <tbody> <tr> <td>117</td> <td>720.00 M²</td> <td>6</td> </tr> </tbody> </table>	LOTE	M2 TERRENO	MANZANA	117
LOTE	M2 TERRENO	MANZANA					
117	720.00 M ²	6					
<p>Nota: La dimensión final del LOTE puede variar de acuerdo a los permisos otorgados por las autoridades competentes, ajustes durante el trazo y/o durante la ejecución del desarrollo.</p>	<table border="1"> <thead> <tr> <th>COTAS METROS</th> <th>ESCALA</th> </tr> </thead> <tbody> <tr> <td>NORTE </td> <td>1:500</td> </tr> </tbody> </table>	COTAS METROS	ESCALA	NORTE 	1:500		
COTAS METROS	ESCALA						
NORTE 	1:500						



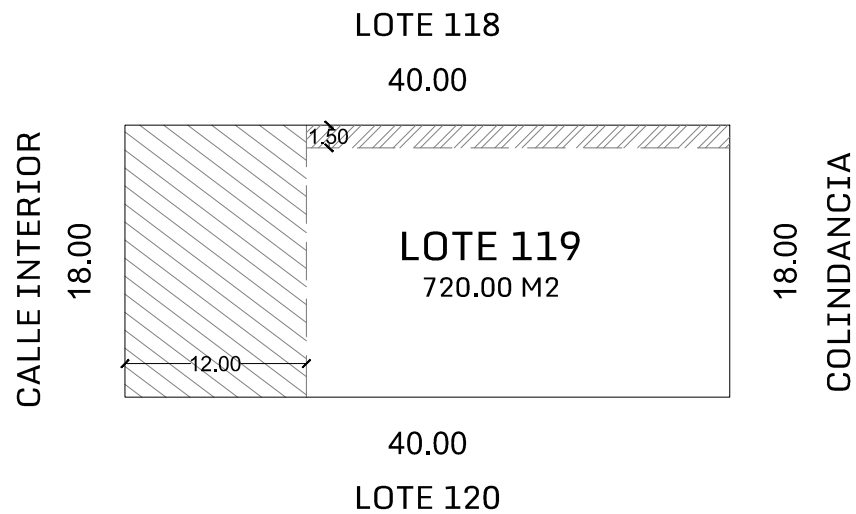
SIMBOLOGÍA

Superficie de Construcción: 462.00 m².

-  La restricción frontal es de 12.00 mts.
-  La restricción lateral es de 1.50 mt.

UBICACIÓN EN CONJUNTO	UBICACIÓN EN ZONA	ESCALA GRÁFICA	PROYECTO				
			ENDÉMICO				
			TIPO				
		DIRECCIÓN	NO TRANSFORMACIÓN				
		UCÚ, YUCATÁN.	<table border="1"> <thead> <tr> <th>LOTE</th> <th>M2 TERRENO</th> <th>MANZANA</th> </tr> </thead> <tbody> <tr> <td>118</td> <td>720.00 M²</td> <td>6</td> </tr> </tbody> </table>	LOTE	M2 TERRENO	MANZANA	118
LOTE	M2 TERRENO	MANZANA					
118	720.00 M ²	6					
<p>Nota: La dimensión final del LOTE puede variar de acuerdo a los permisos otorgados por las autoridades competentes, ajustes durante el trazo y/o durante la ejecución del desarrollo.</p>	<p>NORTE</p> 	<p>COTAS METROS</p>	<p>ESCALA 1:500</p>				

ENDÉMICO

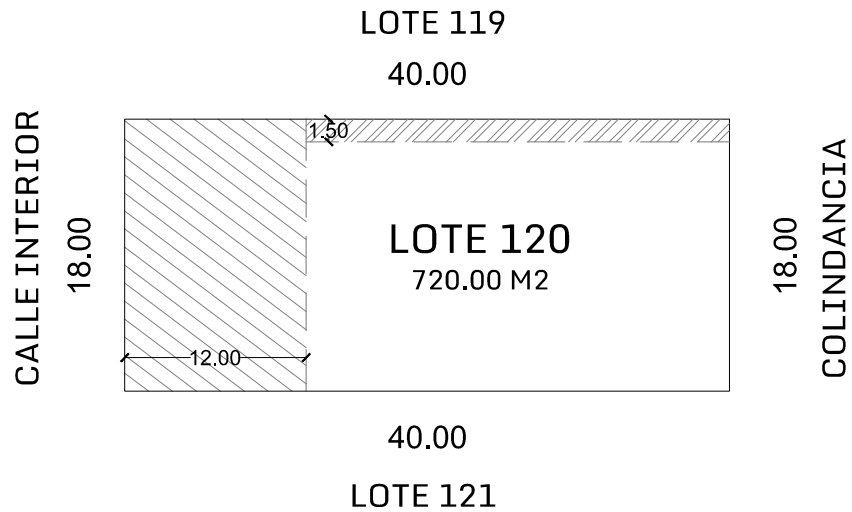


SIMBOLOGÍA

Superficie de Construcción: 462.00 m².

- La restricción frontal es de 12.00 mts.
- La restricción lateral es de 1.50 mt.

UBICACIÓN EN CONJUNTO	UBICACIÓN EN ZONA	ESCALA GRÁFICA	PROYECTO				
			ENDÉMICO				
		DIRECCIÓN	TIPO				
		UCÚ, YUCATÁN.	NO TRANSFORMACIÓN				
		<p>Nota: La dimensión final del LOTE puede variar de acuerdo a los permisos otorgados por las autoridades competentes, ajustes durante el trazo y/o durante la ejecución del desarrollo.</p>	<table border="1"> <tr> <th>LOTE</th> <th>M2 TERRENO</th> <th>MANZANA</th> </tr> <tr> <td>119</td> <td>720.00 M²</td> <td>6</td> </tr> </table>	LOTE	M2 TERRENO	MANZANA	119
LOTE	M2 TERRENO	MANZANA					
119	720.00 M ²	6					
<p>NORTE</p>	<table border="1"> <tr> <th>COTAS</th> <th>ESCALA</th> </tr> <tr> <td>METROS</td> <td>1:500</td> </tr> </table>	COTAS	ESCALA	METROS	1:500		
COTAS	ESCALA						
METROS	1:500						

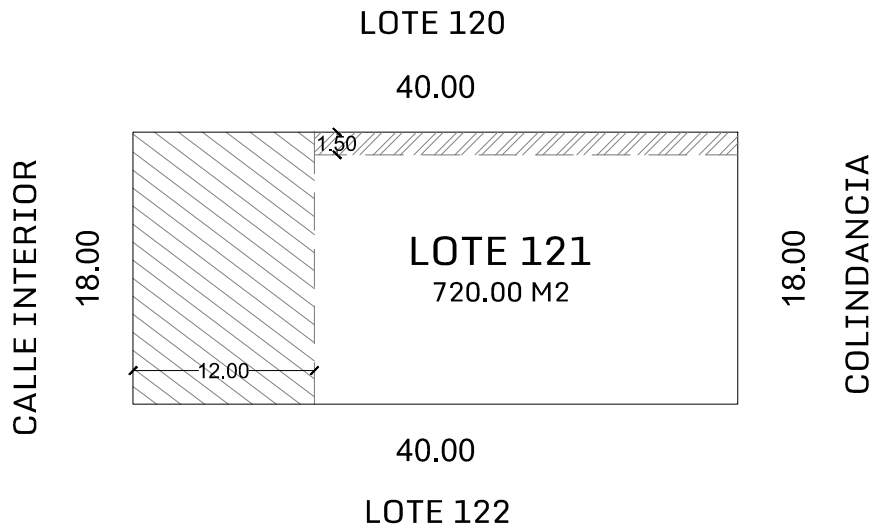


SIMBOLOGÍA

Superficie de Construcción: 462.00 m².



- La restricción frontal es de 12.00 mts.
- La restricción lateral es de 1.50 mt.

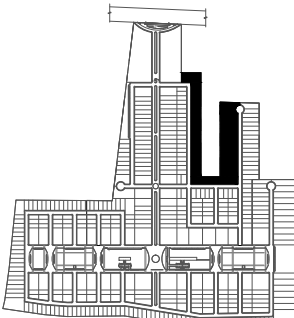
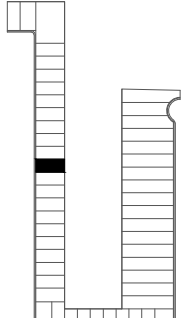


UBICACIÓN EN CONJUNTO	UBICACIÓN EN ZONA	ESCALA GRÁFICA	PROYECTO				
			ENDÉMICO				
		DIRECCIÓN	TIPO				
		UCÚ, YUCATÁN.	NO TRANSFORMACIÓN				
		<p>Nota: La dimensión final del LOTE puede variar de acuerdo a los permisos otorgados por las autoridades competentes, ajustes durante el trazo y/o durante la ejecución del desarrollo.</p>	<table border="1"> <tr> <th>LOTE</th> <th>M2 TERRENO</th> <th>MANZANA</th> </tr> <tr> <td>120</td> <td>720.00 M²</td> <td>6</td> </tr> </table>	LOTE	M2 TERRENO	MANZANA	120
LOTE	M2 TERRENO	MANZANA					
120	720.00 M ²	6					
<p>NORTE</p>	<table border="1"> <tr> <th>COTAS</th> <th>ESCALA</th> </tr> <tr> <td>METROS</td> <td>1:500</td> </tr> </table>	COTAS	ESCALA	METROS	1:500		
COTAS	ESCALA						
METROS	1:500						

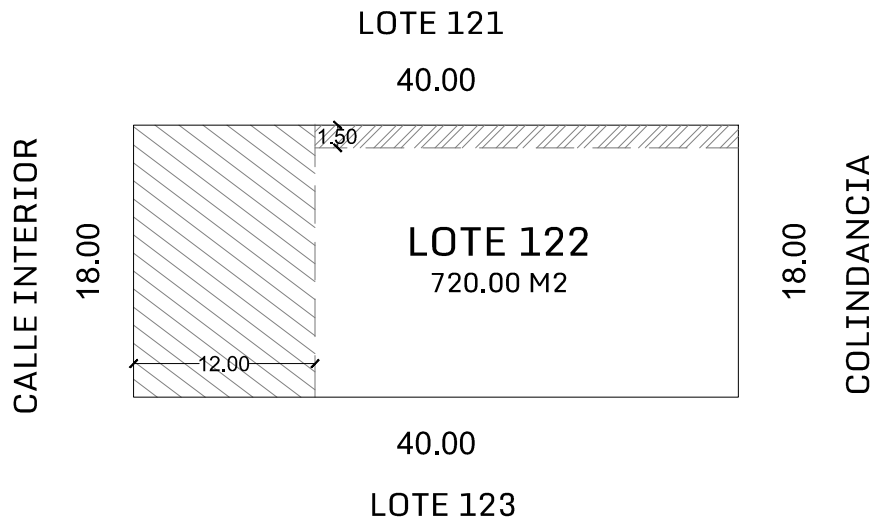


SIMBOLOGÍA

Superficie de Construcción: 462.00 m².

-  La restricción frontal es de 12.00 mts.
-  La restricción lateral es de 1.50 mt.

UBICACIÓN EN CONJUNTO	UBICACIÓN EN ZONA	ESCALA GRÁFICA	PROYECTO				
			ENDÉMICO				
			TIPO				
		DIRECCIÓN			NO TRANSFORMACIÓN		
		UCÚ, YUCATÁN.			INFORMACIÓN GENERAL		
			LOTE	M2 TERRENO	MANZANA		
			121	720.00 M ²	6		
			NORTE	COTAS	ESCALA		
				METROS	1:500		
			Nota: La dimensión final del LOTE puede variar de acuerdo a los permisos otorgados por las autoridades competentes, ajustes durante el trazo y/o durante la ejecución del desarrollo.				



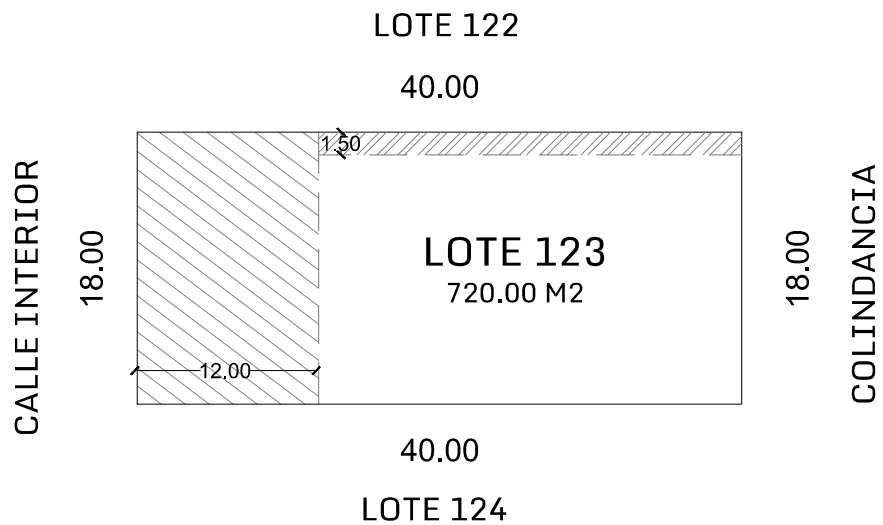
SIMBOLOGÍA

Superficie de Construcción: 462.00 m².

- La restricción frontal es de 12.00 mts.
- La restricción lateral es de 1.50 mt.

UBICACIÓN EN CONJUNTO	UBICACIÓN EN ZONA	ESCALA GRÁFICA	PROYECTO				
			ENDÉMICO				
		DIRECCIÓN	TIPO				
		UCÚ, YUCATÁN.	NO TRANSFORMACIÓN				
		<p>Nota: La dimensión final del LOTE puede variar de acuerdo a los permisos otorgados por las autoridades competentes, ajustes durante el trazo y/o durante la ejecución del desarrollo.</p>	<table border="1"> <tr> <th>LOTE</th> <th>M2 TERRENO</th> <th>MANZANA</th> </tr> <tr> <td>122</td> <td>720.00 M²</td> <td>6</td> </tr> </table>	LOTE	M2 TERRENO	MANZANA	122
LOTE	M2 TERRENO	MANZANA					
122	720.00 M ²	6					
<p>NORTE</p>	<table border="1"> <tr> <th>COTAS</th> <th>ESCALA</th> </tr> <tr> <td>METROS</td> <td>1:500</td> </tr> </table>	COTAS	ESCALA	METROS	1:500		
COTAS	ESCALA						
METROS	1:500						

ENDÉMICO

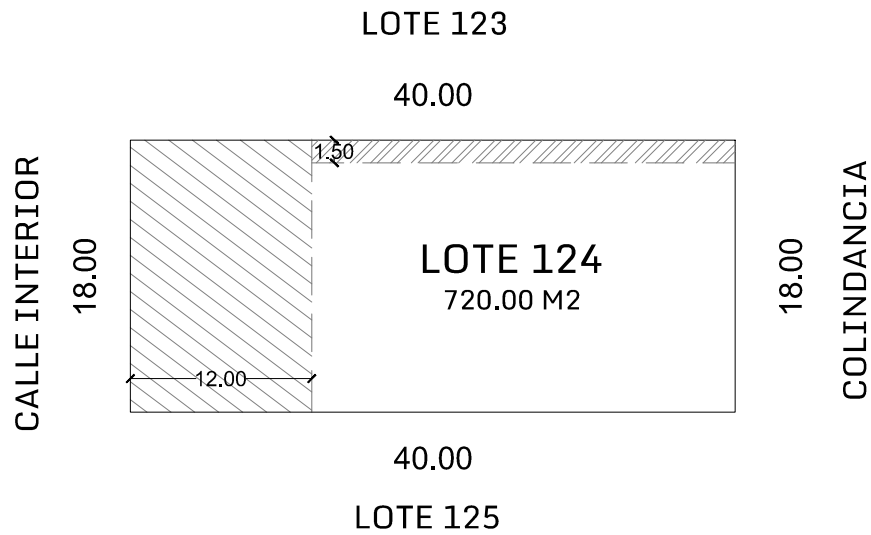


SIMBOLOGÍA

Superficie de Construcción: 462.00 m².



- La restricción frontal es de 12.00 mts.
- La restricción lateral es de 1.50 mt.

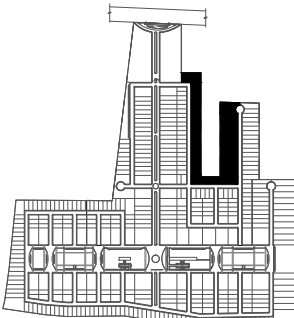
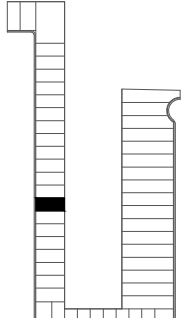




UBICACIÓN EN CONJUNTO	UBICACIÓN EN ZONA	ESCALA GRÁFICA	PROYECTO						
			ENDÉMICO						
			TIPO						
		DIRECCIÓN	NO TRANSFORMACIÓN						
		UCÚ, YUCATÁN.	INFORMACIÓN GENERAL						
			<table border="1"> <thead> <tr> <th>LOTE</th> <th>M2 TERRENO</th> <th>MANZANA</th> </tr> </thead> <tbody> <tr> <td>123</td> <td>720.00 M²</td> <td>6</td> </tr> </tbody> </table>	LOTE	M2 TERRENO	MANZANA	123	720.00 M ²	6
LOTE	M2 TERRENO	MANZANA							
123	720.00 M ²	6							
		Nota: La dimensión final del LOTE puede variar de acuerdo a los permisos otorgados por las autoridades competentes, ajustes durante el trazo y/o durante la ejecución del desarrollo.	<table border="1"> <thead> <tr> <th>NORTE</th> <th>COTAS METROS</th> <th>ESCALA</th> </tr> </thead> <tbody> <tr> <td></td> <td></td> <td>1:500</td> </tr> </tbody> </table>	NORTE	COTAS METROS	ESCALA			1:500
NORTE	COTAS METROS	ESCALA							
		1:500							

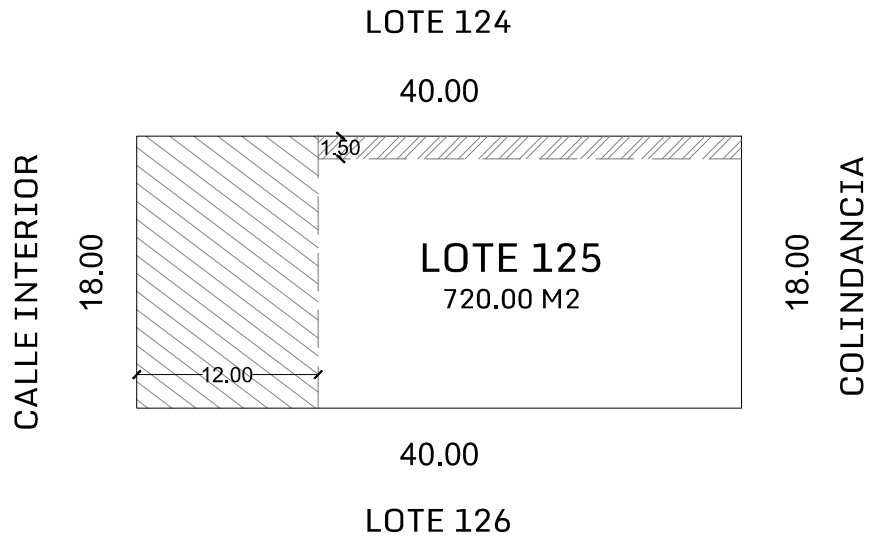


SIMBOLOGÍA

Superficie de Construcción: 462.00 m².



-  La restricción frontal es de 12.00 mts.
-  La restricción lateral es de 1.50 mt.

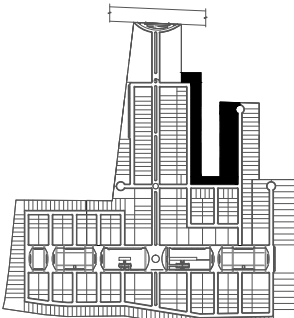
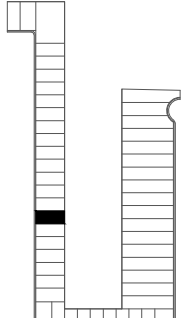


UBICACIÓN EN CONJUNTO	UBICACIÓN EN ZONA	ESCALA GRÁFICA	PROYECTO						
			ENDÉMICO						
			TIPO						
			NO TRANSFORMACIÓN						
			INFORMACIÓN GENERAL						
			<table border="1"> <tr> <th>LOTE</th> <th>M2 TERRENO</th> <th>MANZANA</th> </tr> <tr> <td>124</td> <td>720.00 M²</td> <td>6</td> </tr> </table>	LOTE	M2 TERRENO	MANZANA	124	720.00 M ²	6
LOTE	M2 TERRENO	MANZANA							
124	720.00 M ²	6							
	UCÚ, YUCATÁN.		<table border="1"> <tr> <th>NORTE</th> <th>COTAS METROS</th> <th>ESCALA</th> </tr> <tr> <td></td> <td></td> <td>1:500</td> </tr> </table>	NORTE	COTAS METROS	ESCALA			1:500
NORTE	COTAS METROS	ESCALA							
		1:500							
<p>Nota: La dimensión final del LOTE puede variar de acuerdo a los permisos otorgados por las autoridades competentes, ajustes durante el trazo y/o durante la ejecución del desarrollo.</p>									

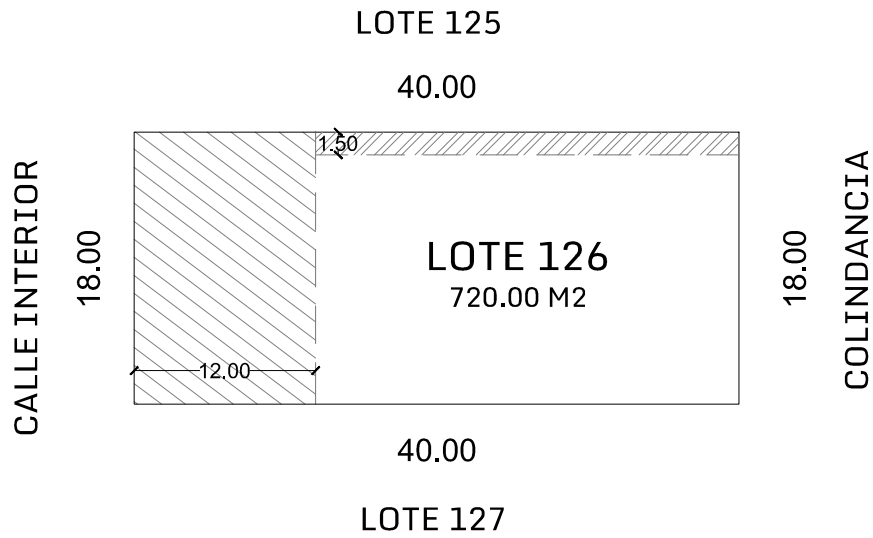


SIMBOLOGÍA

Superficie de Construcción: 462.00 m².



-  La restricción frontal es de 12.00 mts.
-  La restricción lateral es de 1.50 mt.

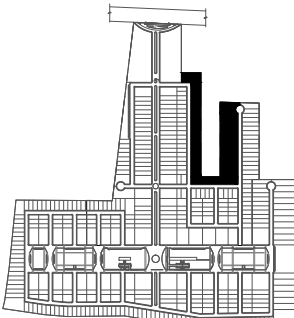
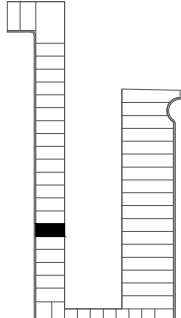




UBICACIÓN EN CONJUNTO	UBICACIÓN EN ZONA	ESCALA GRÁFICA	PROYECTO				
			ENDÉMICO				
			TIPO				
		DIRECCIÓN	NO TRANSFORMACIÓN				
		UCÚ, YUCATÁN.	<table border="1"> <thead> <tr> <th>LOTE</th> <th>M2 TERRENO</th> <th>MANZANA</th> </tr> </thead> <tbody> <tr> <td>125</td> <td>720.00 M²</td> <td>6</td> </tr> </tbody> </table>	LOTE	M2 TERRENO	MANZANA	125
LOTE	M2 TERRENO	MANZANA					
125	720.00 M ²	6					
<p>Nota: La dimensión final del LOTE puede variar de acuerdo a los permisos otorgados por las autoridades competentes, ajustes durante el trazo y/o durante la ejecución del desarrollo.</p>	<p>NORTE</p> 	<p>COTAS METROS</p>	<p>ESCALA 1:500</p>				



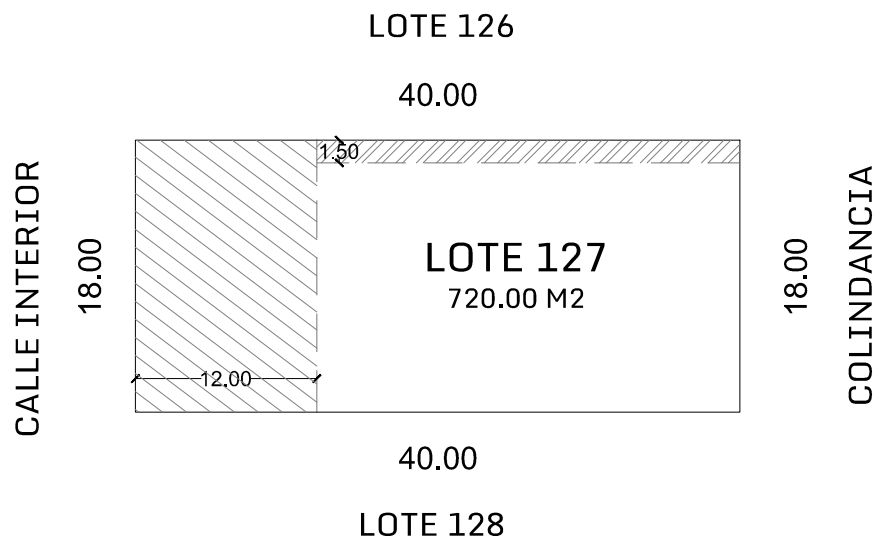
SIMBOLOGÍA

Superficie de Construcción: 462.00 m².

-  La restricción frontal es de 12.00 mts.
-  La restricción lateral es de 1.50 mt.

UBICACIÓN EN CONJUNTO	UBICACIÓN EN ZONA	ESCALA GRÁFICA	PROYECTO				
			ENDÉMICO				
			TIPO				
		DIRECCIÓN	NO TRANSFORMACIÓN				
		UCÚ, YUCATÁN.	<table border="1"> <thead> <tr> <th>LOTE</th> <th>M2 TERRENO</th> <th>MANZANA</th> </tr> </thead> <tbody> <tr> <td>126</td> <td>720.00 M²</td> <td>6</td> </tr> </tbody> </table>	LOTE	M2 TERRENO	MANZANA	126
LOTE	M2 TERRENO	MANZANA					
126	720.00 M ²	6					
Nota: La dimensión final del LOTE puede variar de acuerdo a los permisos otorgados por las autoridades competentes, ajustes durante el trazo y/o durante la ejecución del desarrollo.	<table border="1"> <thead> <tr> <th>NORTE</th> <th>COTAS METROS</th> <th>ESCALA</th> </tr> </thead> <tbody> <tr> <td></td> <td></td> <td>1:500</td> </tr> </tbody> </table>	NORTE	COTAS METROS	ESCALA			1:500
NORTE	COTAS METROS	ESCALA					
		1:500					

ENDÉMICO

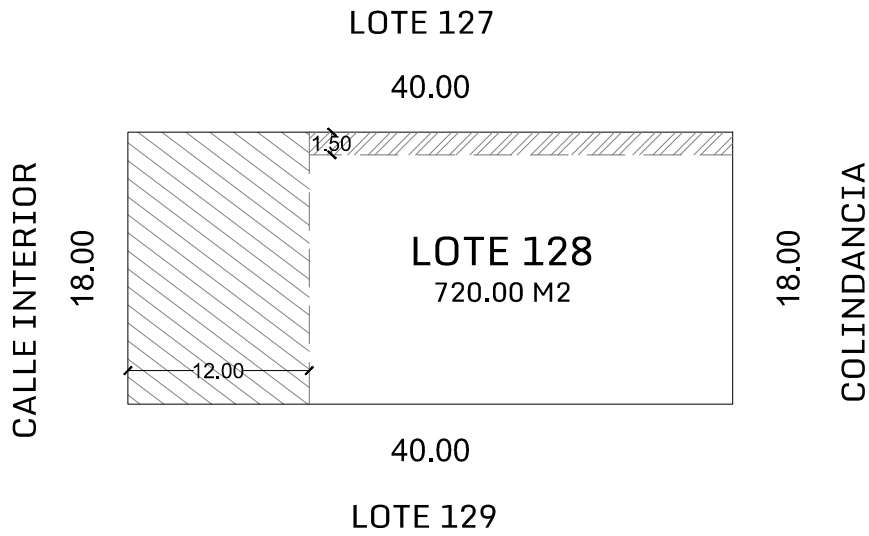


SIMBOLOGÍA

Superficie de Construcción: 462.00 m².



- La restricción frontal es de 12.00 mts.
- La restricción lateral es de 1.50 mt.

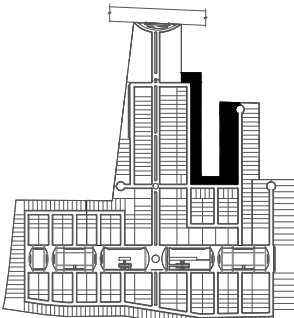
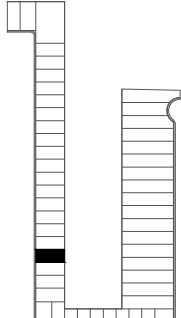


UBICACIÓN EN CONJUNTO	UBICACIÓN EN ZONA	ESCALA GRÁFICA	PROYECTO				
			ENDÉMICO				
		DIRECCIÓN	TIPO				
		UCÚ, YUCATÁN.	NO TRANSFORMACIÓN				
		<p>Nota: La dimensión final del LOTE puede variar de acuerdo a los permisos otorgados por las autoridades competentes, ajustes durante el trazo y/o durante la ejecución del desarrollo.</p>	<table border="1"> <tr> <th>LOTE</th> <th>M2 TERRENO</th> <th>MANZANA</th> </tr> <tr> <td>127</td> <td>720.00 M²</td> <td>6</td> </tr> </table>	LOTE	M2 TERRENO	MANZANA	127
LOTE	M2 TERRENO	MANZANA					
127	720.00 M ²	6					
<p>NORTE</p>	<table border="1"> <tr> <th>COTAS</th> <th>ESCALA</th> </tr> <tr> <td>METROS</td> <td>1:500</td> </tr> </table>	COTAS	ESCALA	METROS	1:500		
COTAS	ESCALA						
METROS	1:500						



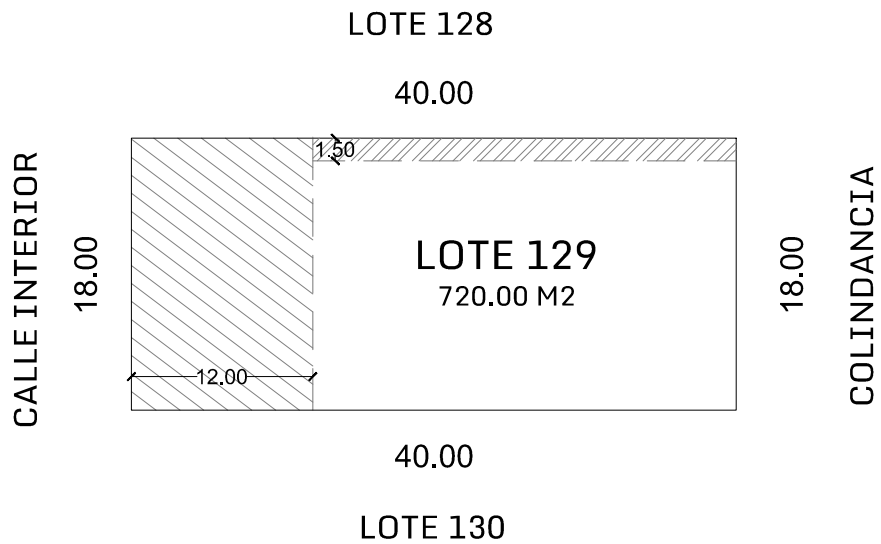
SIMBOLOGÍA

Superficie de Construcción: 462.00 m².

-  La restricción frontal es de 12.00 mts.
-  La restricción lateral es de 1.50 mt.

UBICACIÓN EN CONJUNTO	UBICACIÓN EN ZONA	ESCALA GRÁFICA	PROYECTO				
			ENDÉMICO				
			TIPO				
		DIRECCIÓN	NO TRANSFORMACIÓN				
		UCÚ, YUCATÁN.	<table border="1"> <thead> <tr> <th>LOTE</th> <th>M2 TERRENO</th> <th>MANZANA</th> </tr> </thead> <tbody> <tr> <td>128</td> <td>720.00 M²</td> <td>6</td> </tr> </tbody> </table>	LOTE	M2 TERRENO	MANZANA	128
LOTE	M2 TERRENO	MANZANA					
128	720.00 M ²	6					
<p>Nota: La dimensión final del LOTE puede variar de acuerdo a los permisos otorgados por las autoridades competentes, ajustes durante el trazo y/o durante la ejecución del desarrollo.</p>	<p>NORTE</p> 	<p>COTAS METROS</p>	<p>ESCALA 1:500</p>				

ENDÉMICO



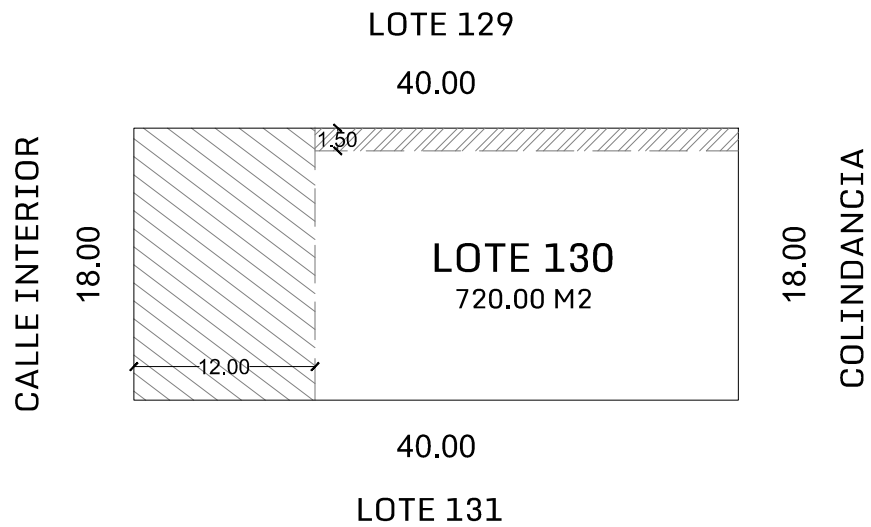
SIMBOLOGÍA

Superficie de Construcción: 462.00 m².

- La restricción frontal es de 12.00 mts.
- La restricción lateral es de 1.50 mt.

UBICACIÓN EN CONJUNTO	UBICACIÓN EN ZONA	ESCALA GRÁFICA	PROYECTO				
			ENDÉMICO				
			TIPO				
		DIRECCIÓN	NO TRANSFORMACIÓN				
		UCÚ, YUCATÁN.	<table border="1"> <thead> <tr> <th>LOTE</th> <th>M2 TERRENO</th> <th>MANZANA</th> </tr> </thead> <tbody> <tr> <td>129</td> <td>720.00 M²</td> <td>6</td> </tr> </tbody> </table>	LOTE	M2 TERRENO	MANZANA	129
LOTE	M2 TERRENO	MANZANA					
129	720.00 M ²	6					
<p>Nota: La dimensión final del LOTE puede variar de acuerdo a los permisos otorgados por las autoridades competentes, ajustes durante el trazo y/o durante la ejecución del desarrollo.</p>	<table border="1"> <thead> <tr> <th>COTAS METROS</th> <th>ESCALA</th> </tr> </thead> <tbody> <tr> <td>NORTE </td> <td>1:500</td> </tr> </tbody> </table>	COTAS METROS	ESCALA	NORTE 	1:500		
COTAS METROS	ESCALA						
NORTE 	1:500						

ENDÉMICO

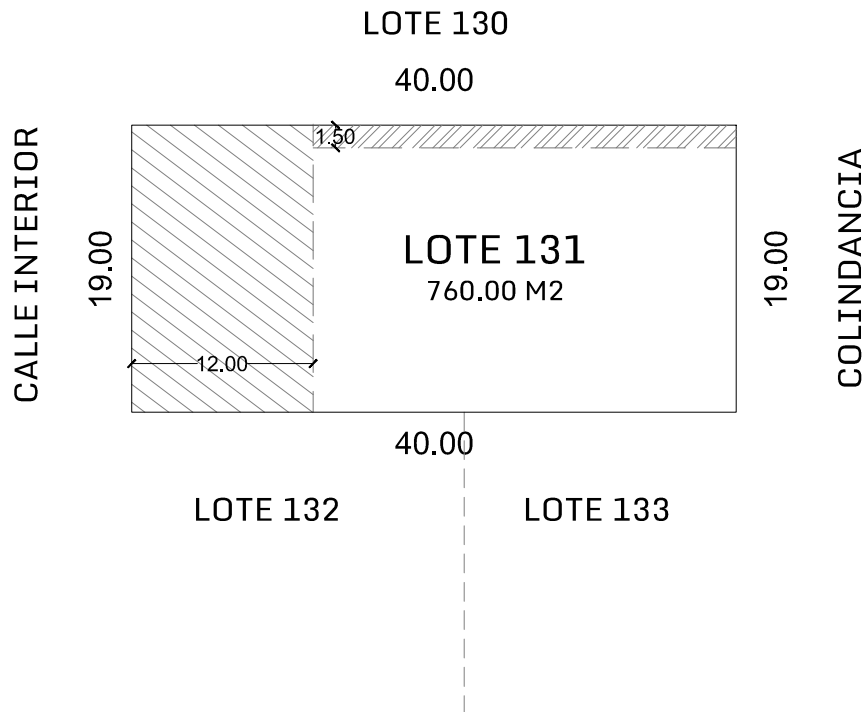


SIMBOLOGÍA

Superficie de Construcción: 462.00 m².

- La restricción frontal es de 12.00 mts.
- La restricción lateral es de 1.50 mt.

UBICACIÓN EN CONJUNTO	UBICACIÓN EN ZONA	ESCALA GRÁFICA	PROYECTO						
			ENDÉMICO						
		DIRECCIÓN	TIPO						
		UCÚ, YUCATÁN.	NO TRANSFORMACIÓN						
		<p>Nota: La dimensión final del LOTE puede variar de acuerdo a los permisos otorgados por las autoridades competentes, ajustes durante el trazo y/o durante la ejecución del desarrollo.</p>	INFORMACIÓN GENERAL						
		NORTE 	<table border="1"> <tr> <th>LOTE</th> <th>M2 TERRENO</th> <th>MANZANA</th> </tr> <tr> <td>130</td> <td>720.00 M²</td> <td>6</td> </tr> </table>	LOTE	M2 TERRENO	MANZANA	130	720.00 M ²	6
LOTE	M2 TERRENO	MANZANA							
130	720.00 M ²	6							
			COTAS METROS ESCALA 1:500						

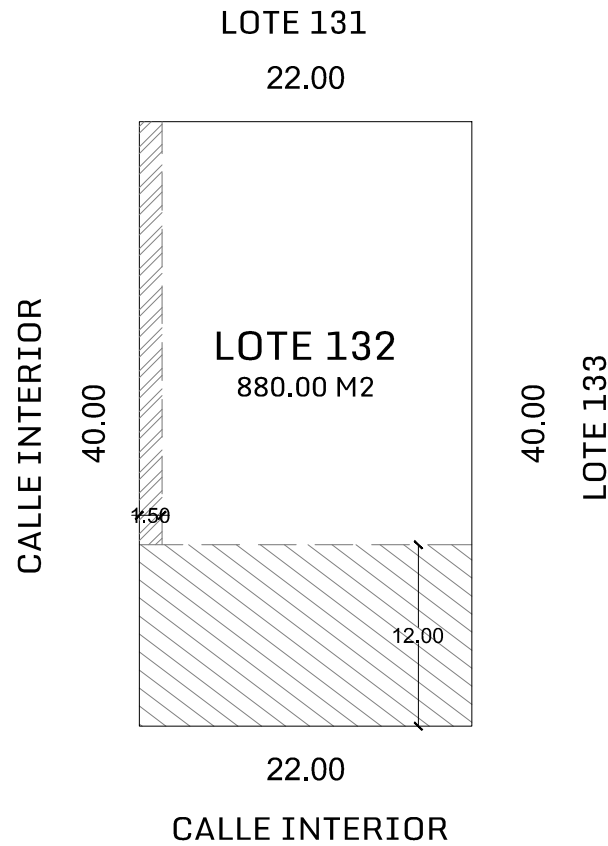


SIMBOLOGÍA

Superficie de Construcción: 490.00 m².

- La restricción frontal es de 12.00 mts.
- La restricción lateral es de 1.50 mt.

UBICACIÓN EN CONJUNTO	UBICACIÓN EN ZONA	ESCALA GRÁFICA	PROYECTO				
			ENDÉMICO				
			TIPO				
		DIRECCIÓN	NO TRANSFORMACIÓN				
		UCÚ, YUCATÁN.	<table border="1"> <thead> <tr> <th>LOTE</th> <th>M2 TERRENO</th> <th>MANZANA</th> </tr> </thead> <tbody> <tr> <td>131</td> <td>760.00 M²</td> <td>6</td> </tr> </tbody> </table>	LOTE	M2 TERRENO	MANZANA	131
LOTE	M2 TERRENO	MANZANA					
131	760.00 M ²	6					
<p>Nota: La dimensión final del LOTE puede variar de acuerdo a los permisos otorgados por las autoridades competentes, ajustes durante el trazo y/o durante la ejecución del desarrollo.</p>	<p>NORTE</p>	<p>COTAS METROS</p>	<p>ESCALA 1:500</p>				



SIMBOLOGÍA

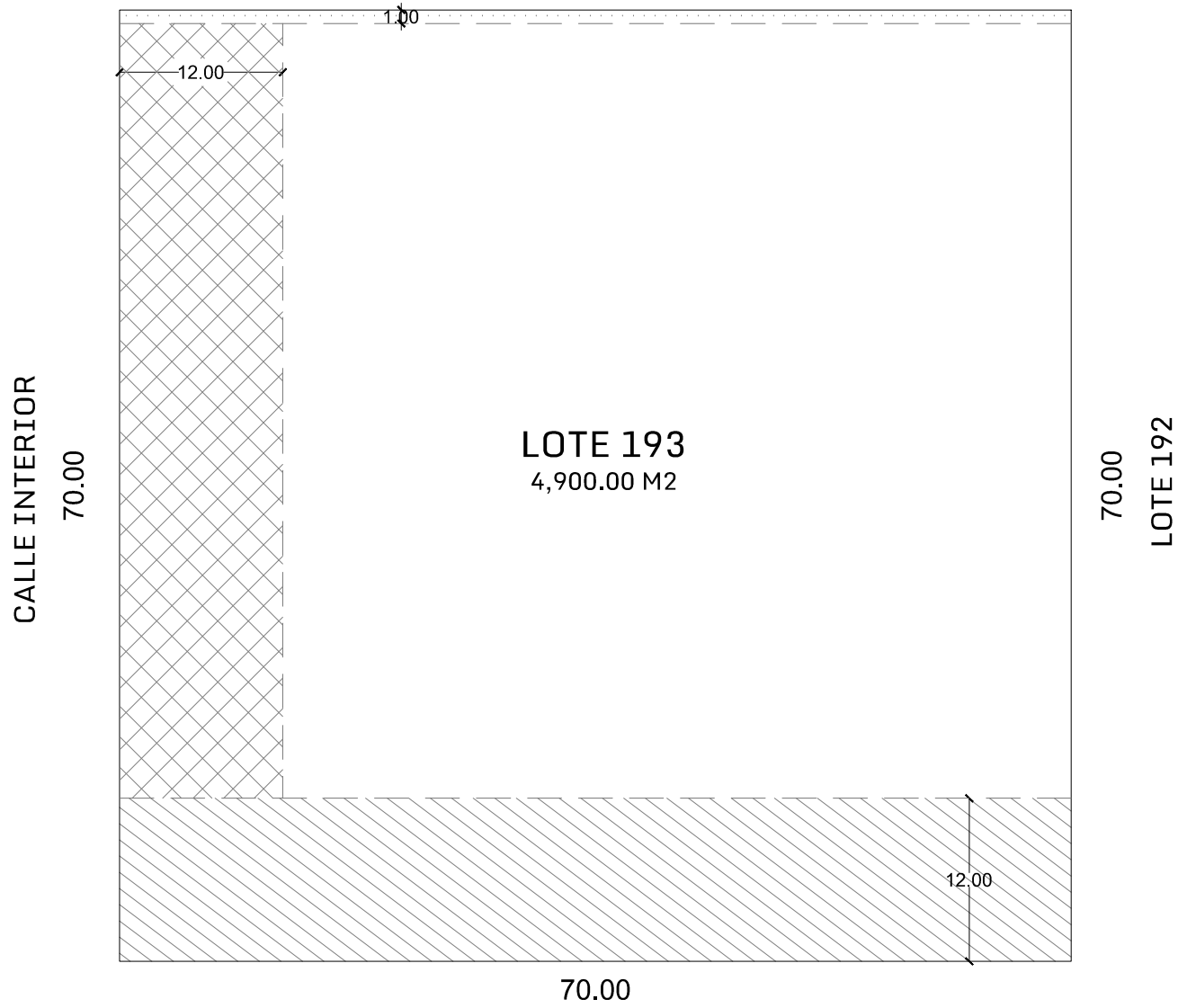
Superficie de Construcción: 574.00 m².

- La restricción frontal es de 12.00 mts.
- La restricción lateral es de 1.50 mt.

UBICACIÓN EN CONJUNTO	UBICACIÓN EN ZONA	ESCALA GRÁFICA	PROYECTO	
			ENDÉMICO	
		DIRECCIÓN	TIPO	
		UCÚ, YUCATÁN.	NO TRANSFORMACIÓN	
		Nota: La dimensión final del LOTE puede variar de acuerdo a los permisos otorgados por las autoridades competentes, ajustes durante el trazo y/o durante la ejecución del desarrollo.	INFORMACIÓN GENERAL	
		LOTE 132	M2 TERRENO 880.00 M ²	MANZANA 6
		NORTE 	COTAS METROS	ESCALA 1:500




LOTE 194
70.00

T-3

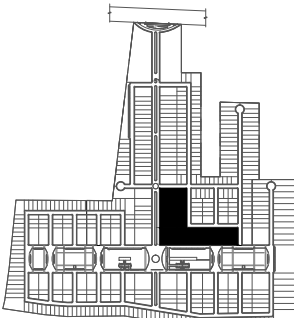
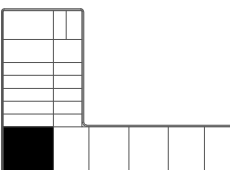




SIMBOLOGÍA

Superficie de Construcción: 3,306.00 m².

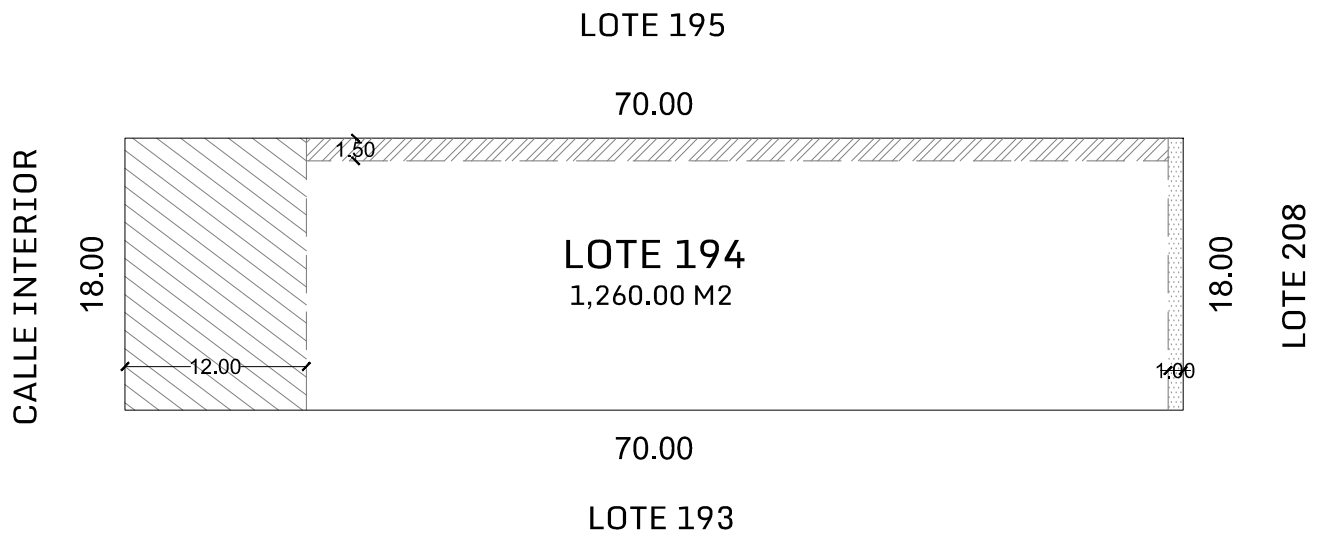
-  La restricción frontal es de 12.00 mts.
-  La restricción de fondo es de 1.00 mt.
-  La restricción lateral es de 12.00 mts.

70.00
CALLE INTERIOR

UBICACIÓN EN CONJUNTO	UBICACIÓN EN ZONA	ESCALA GRÁFICA	PROYECTO				
			ENDÉMICO				
			TIPO				
		DIRECCIÓN	INFORMACIÓN GENERAL				
		UCÚ, YUCATÁN.	<table border="1"> <tr> <th>LOTE</th> <th>M2 TERRENO</th> <th>MANZANA</th> </tr> <tr> <td>193</td> <td>4,900.00 M²</td> <td>8</td> </tr> </table>	LOTE	M2 TERRENO	MANZANA	193
LOTE	M2 TERRENO	MANZANA					
193	4,900.00 M ²	8					
<p>Nota: La dimensión final del LOTE puede variar de acuerdo a los permisos otorgados por las autoridades competentes, ajustes durante el trazo y/o durante la ejecución del desarrollo.</p>	<p>NORTE</p> 	<p>COTAS METROS</p>	<p>ESCALA 1:500</p>				




ENDÉMICO

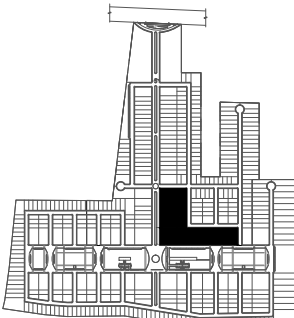
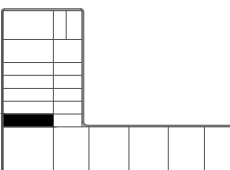


T-2



SIMBOLOGÍA

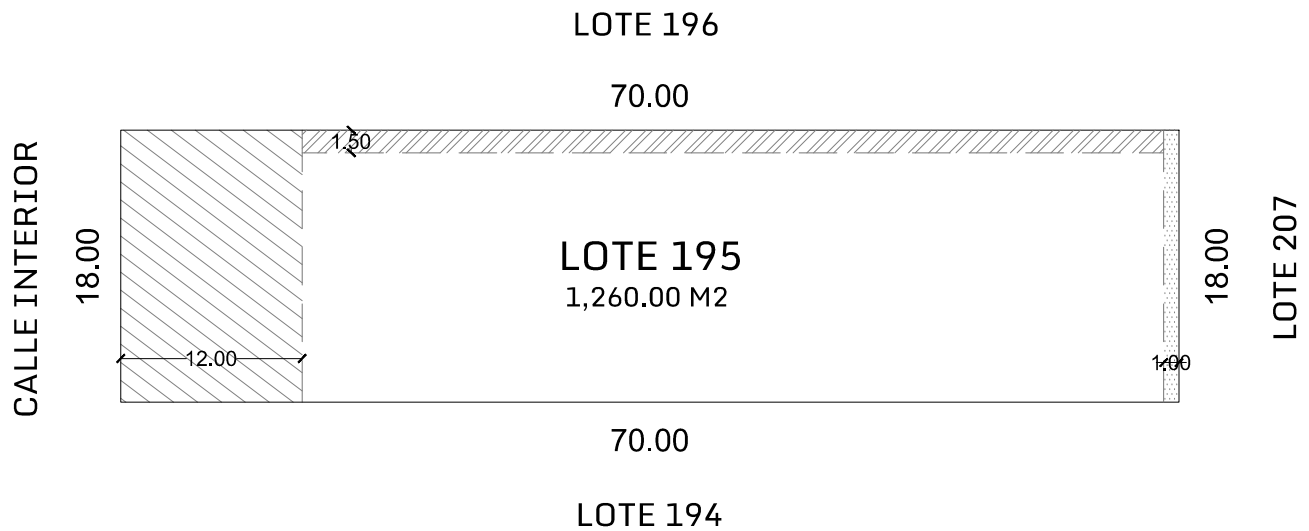
Superficie de Construcción: 940.50 m².

-  La restricción frontal es de 12.00 mts.
-  La restricción de fondo es de 1.00 mt.
-  La restricción lateral es de 1.50 mt.

UBICACIÓN EN CONJUNTO	UBICACIÓN EN ZONA	ESCALA GRÁFICA	PROYECTO				
			ENDÉMICO				
			TIPO				
		DIRECCIÓN	TRANSFORMACIÓN				
		UCÚ, YUCATÁN.	<table border="1"> <thead> <tr> <th>LOTE</th> <th>M2 TERRENO</th> <th>MANZANA</th> </tr> </thead> <tbody> <tr> <td>194</td> <td>1,260.00 M²</td> <td>8</td> </tr> </tbody> </table>	LOTE	M2 TERRENO	MANZANA	194
LOTE	M2 TERRENO	MANZANA					
194	1,260.00 M ²	8					
<p>Nota: La dimensión final del LOTE puede variar de acuerdo a los permisos otorgados por las autoridades competentes, ajustes durante el trazo y/o durante la ejecución del desarrollo.</p>	<p>NORTE</p> 	<p>COTAS METROS</p>	<p>ESCALA 1:500</p>				




ENDÉMICO

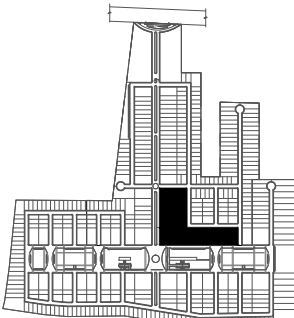
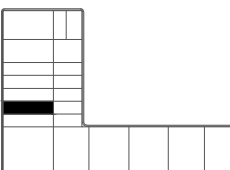


T-2



SIMBOLOGÍA

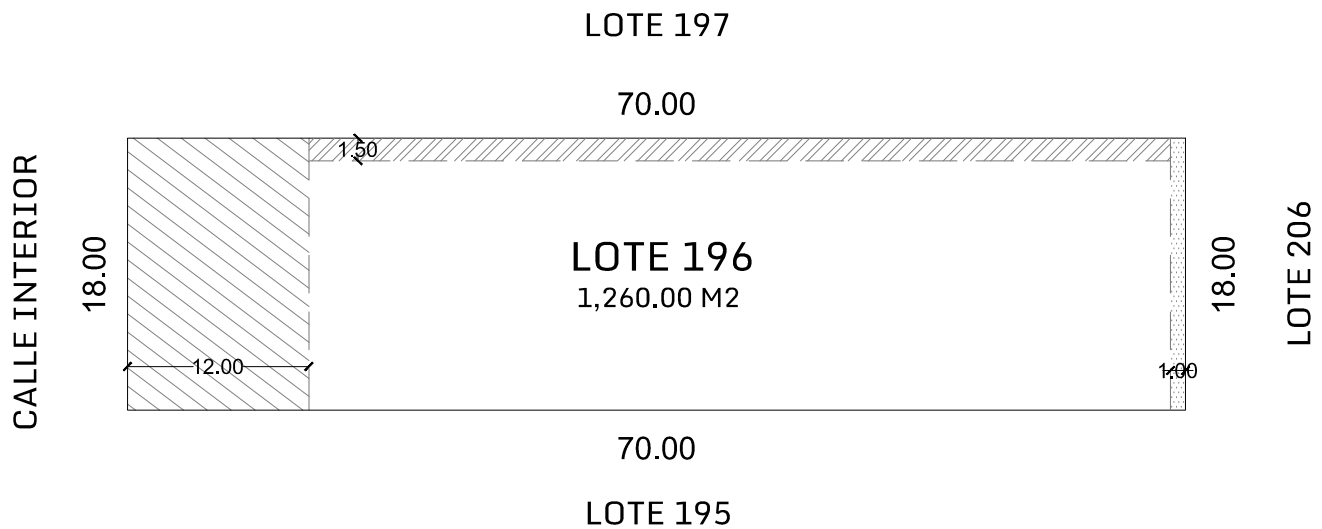
Superficie de Construcción: 940.50 m².

-  La restricción frontal es de 12.00 mts.
-  La restricción de fondo es de 1.00 mt.
-  La restricción lateral es de 1.50 mt.

UBICACIÓN EN CONJUNTO	UBICACIÓN EN ZONA	ESCALA GRÁFICA	PROYECTO
			ENDÉMICO
		DIRECCIÓN	TIPO
		UCÚ, YUCATÁN.	TRANSFORMACIÓN
		Nota: La dimensión final del LOTE puede variar de acuerdo a los permisos otorgados por las autoridades competentes, ajustes durante el trazo y/o durante la ejecución del desarrollo.	INFORMACIÓN GENERAL LOTE 195 M2 TERRENO 1,260.00 M ² MANZANA 8
		NORTE 	COTAS METROS ESCALA 1:500




ENDÉMICO

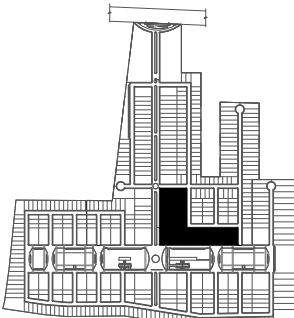
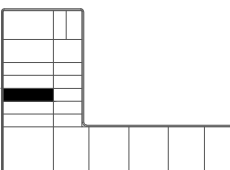


T-2



SIMBOLOGÍA

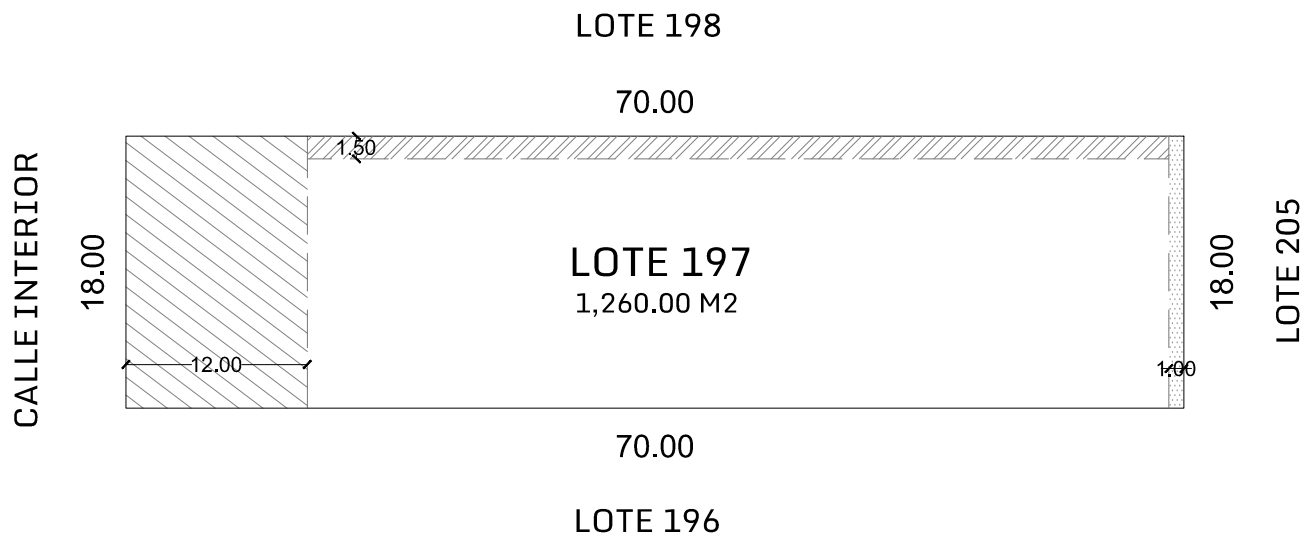
Superficie de Construcción: 940.50 m².

-  La restricción frontal es de 12.00 mts.
-  La restricción de fondo es de 1.00 mt.
-  La restricción lateral es de 1.50 mt.

UBICACIÓN EN CONJUNTO	UBICACIÓN EN ZONA	ESCALA GRÁFICA	PROYECTO				
			ENDÉMICO				
			TIPO				
		DIRECCIÓN	TRANSFORMACIÓN				
		UCÚ, YUCATÁN.	<table border="1"> <thead> <tr> <th>LOTE</th> <th>M2 TERRENO</th> <th>MANZANA</th> </tr> </thead> <tbody> <tr> <td>196</td> <td>1,260.00 M²</td> <td>8</td> </tr> </tbody> </table>	LOTE	M2 TERRENO	MANZANA	196
LOTE	M2 TERRENO	MANZANA					
196	1,260.00 M ²	8					
<p>Nota: La dimensión final del LOTE puede variar de acuerdo a los permisos otorgados por las autoridades competentes, ajustes durante el trazo y/o durante la ejecución del desarrollo.</p>	<p>NORTE</p> 	<p>COTAS METROS</p>	<p>ESCALA 1:500</p>				




ENDÉMICO

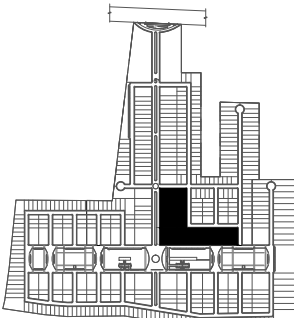
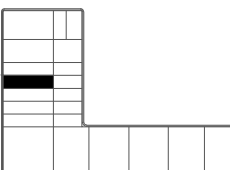




T-2



SIMBOLOGÍA

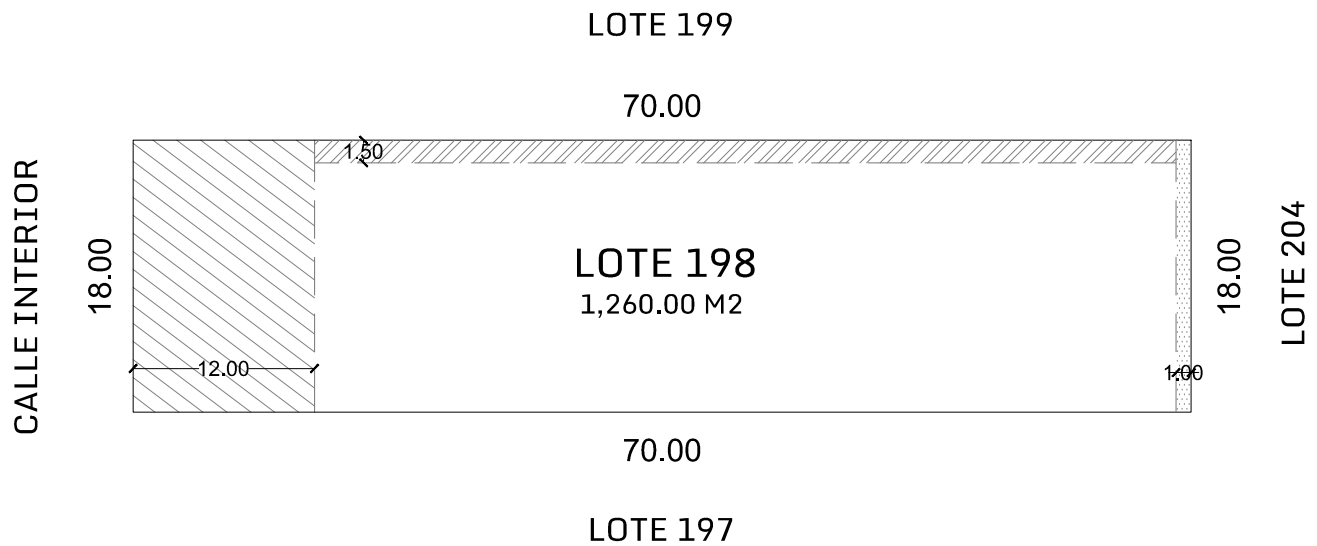
Superficie de Construcción: 940.50 m².

-  La restricción frontal es de 12.00 mts.
-  La restricción de fondo es de 1.00 mt.
-  La restricción lateral es de 1.50 mt.

UBICACIÓN EN CONJUNTO	UBICACIÓN EN ZONA	ESCALA GRÁFICA	PROYECTO				
			ENDÉMICO				
			TIPO				
		DIRECCIÓN	TRANSFORMACIÓN				
		UCÚ, YUCATÁN.	<table border="1"> <thead> <tr> <th>LOTE</th> <th>M2 TERRENO</th> <th>MANZANA</th> </tr> </thead> <tbody> <tr> <td>197</td> <td>1,260.00 M²</td> <td>8</td> </tr> </tbody> </table>	LOTE	M2 TERRENO	MANZANA	197
LOTE	M2 TERRENO	MANZANA					
197	1,260.00 M ²	8					
<p>Nota: La dimensión final del LOTE puede variar de acuerdo a los permisos otorgados por las autoridades competentes, ajustes durante el trazo y/o durante la ejecución del desarrollo.</p>	<table border="1"> <thead> <tr> <th>NORTE</th> <th>COTAS METROS</th> <th>ESCALA</th> </tr> </thead> <tbody> <tr> <td></td> <td></td> <td>1:500</td> </tr> </tbody> </table>	NORTE	COTAS METROS	ESCALA			1:500
NORTE	COTAS METROS	ESCALA					
		1:500					




ENDÉMICO

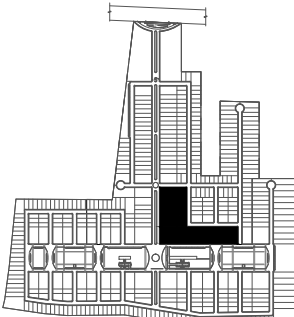
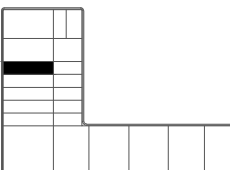


T-2



SIMBOLOGÍA

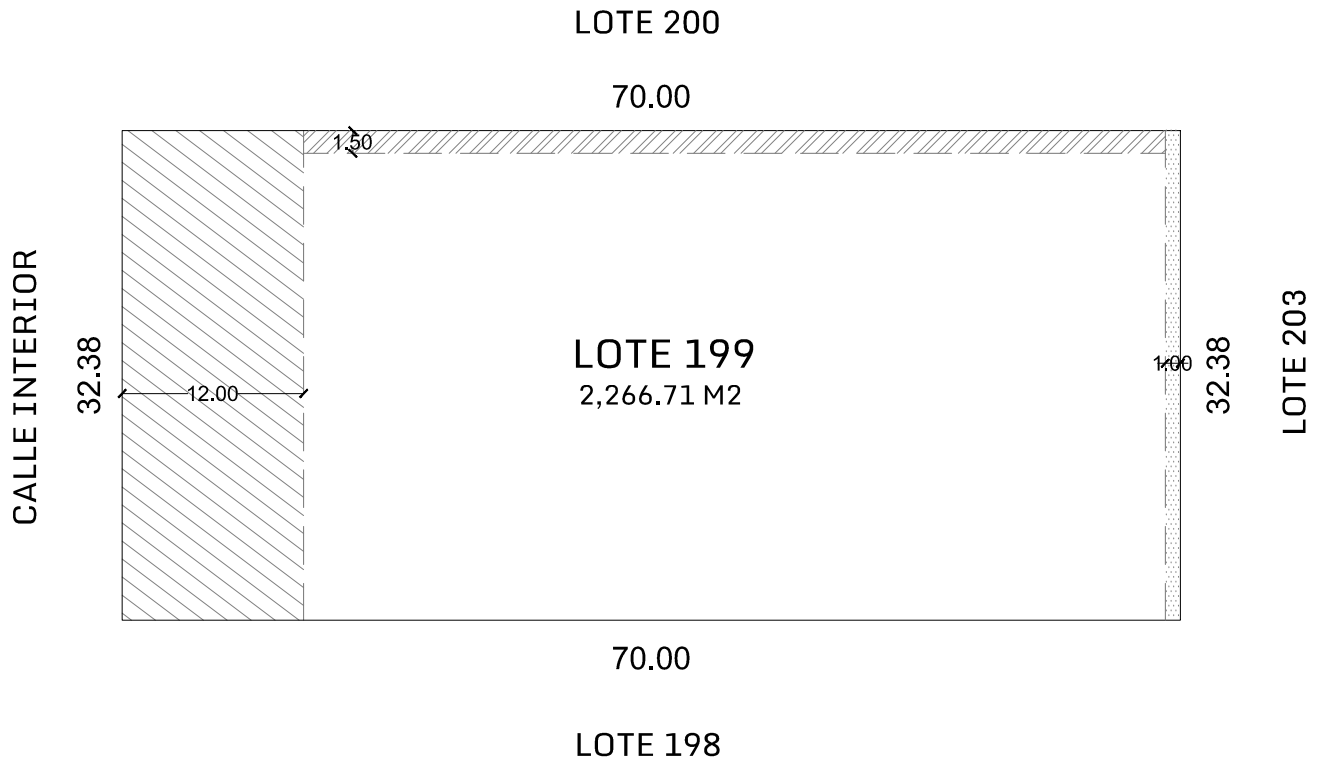
Superficie de Construcción: 940.50 m².

-  La restricción frontal es de 12.00 mts.
-  La restricción de fondo es de 1.00 mt.
-  La restricción lateral es de 1.50 mt.

UBICACIÓN EN CONJUNTO	UBICACIÓN EN ZONA	ESCALA GRÁFICA	PROYECTO						
			ENDÉMICO						
			TIPO						
			TRANSFORMACIÓN						
			DIRECCIÓN						
	UCÚ, YUCATÁN.		INFORMACIÓN GENERAL						
			<table border="1"> <tr> <th>LOTE</th> <th>M2 TERRENO</th> <th>MANZANA</th> </tr> <tr> <td>198</td> <td>1,260.00 M²</td> <td>8</td> </tr> </table>	LOTE	M2 TERRENO	MANZANA	198	1,260.00 M ²	8
LOTE	M2 TERRENO	MANZANA							
198	1,260.00 M ²	8							
		NORTE 	COTAS METROS						
			ESCALA 1:500						
		Nota: La dimensión final del LOTE puede variar de acuerdo a los permisos otorgados por las autoridades competentes, ajustes durante el trazo y/o durante la ejecución del desarrollo.							




ENDÉMICO

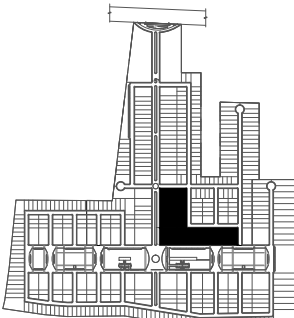
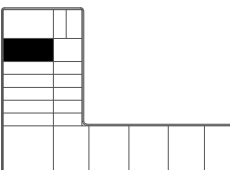


T-3

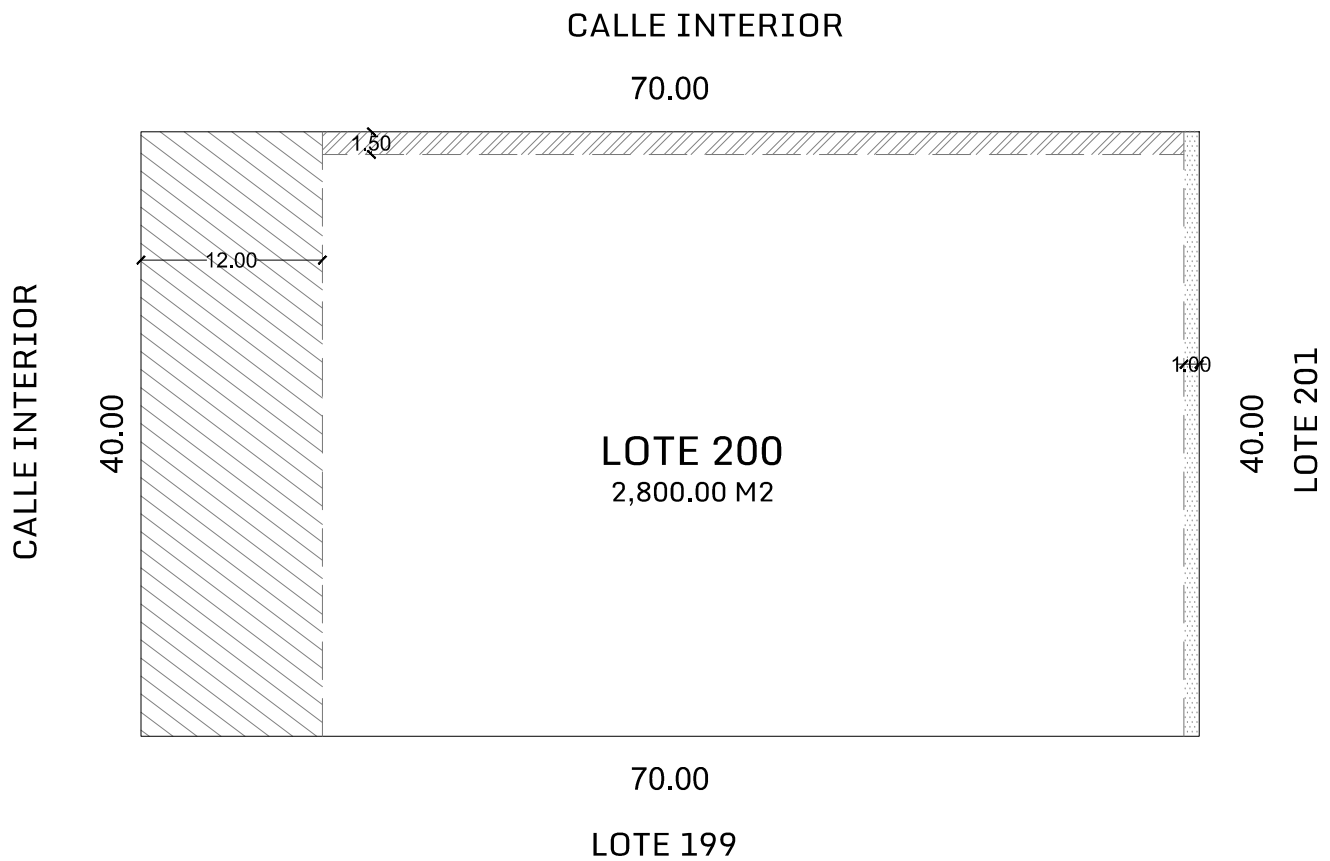


SIMBOLOGÍA

Superficie de Construcción: 1,760.25 m².




-  La restricción frontal es de 12.00 mts.
-  La restricción de fondo es de 1.00 mt.
-  La restricción lateral es de 1.50 mt.

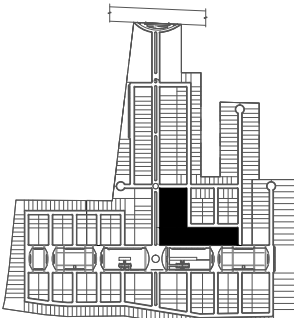
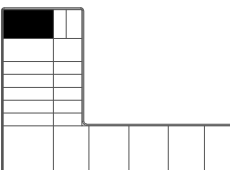




UBICACIÓN EN CONJUNTO	UBICACIÓN EN ZONA	ESCALA GRÁFICA	PROYECTO						
			ENDÉMICO						
			TIPO						
			TRANSFORMACIÓN						
			INFORMACIÓN GENERAL						
		DIRECCIÓN							
		UCÚ, YUCATÁN.							
			<table border="1"> <tr> <td>LOTE</td> <td>M2 TERRENO</td> <td>MANZANA</td> </tr> <tr> <td>199</td> <td>2,266.71 M²</td> <td>8</td> </tr> </table>	LOTE	M2 TERRENO	MANZANA	199	2,266.71 M ²	8
LOTE	M2 TERRENO	MANZANA							
199	2,266.71 M ²	8							
		NORTE 	COTAS METROS						
			ESCALA 1:500						
		Nota: La dimensión final del LOTE puede variar de acuerdo a los permisos otorgados por las autoridades competentes, ajustes durante el trazo y/o durante la ejecución del desarrollo.							

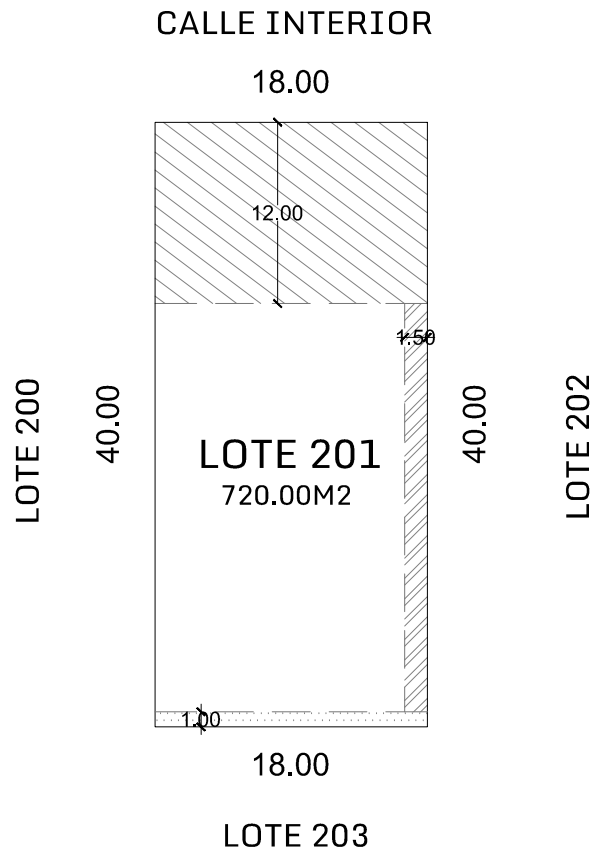


SIMBOLOGÍA

Superficie de Construcción: 2,194.50 m².

-  La restricción frontal es de 12.00 mts.
-  La restricción de fondo es de 1.00 mt.
-  La restricción lateral es de 1.50 mt.

UBICACIÓN EN CONJUNTO	UBICACIÓN EN ZONA	ESCALA GRÁFICA	PROYECTO						
			ENDÉMICO						
			TIPO						
			TRANSFORMACIÓN						
			DIRECCIÓN						
	UCÚ, YUCATÁN.		<table border="1"> <thead> <tr> <th>LOTE</th> <th>M2 TERRENO</th> <th>MANZANA</th> </tr> </thead> <tbody> <tr> <td>200</td> <td>2,800.00 M²</td> <td>8</td> </tr> </tbody> </table>	LOTE	M2 TERRENO	MANZANA	200	2,800.00 M ²	8
LOTE	M2 TERRENO	MANZANA							
200	2,800.00 M ²	8							
		<p>Nota: La dimensión final del LOTE puede variar de acuerdo a los permisos otorgados por las autoridades competentes, ajustes durante el trazo y/o durante la ejecución del desarrollo.</p>	<table border="1"> <thead> <tr> <th>NORTE</th> <th>COTAS METROS</th> <th>ESCALA</th> </tr> </thead> <tbody> <tr> <td></td> <td></td> <td>1:500</td> </tr> </tbody> </table>	NORTE	COTAS METROS	ESCALA			1:500
NORTE	COTAS METROS	ESCALA							
		1:500							

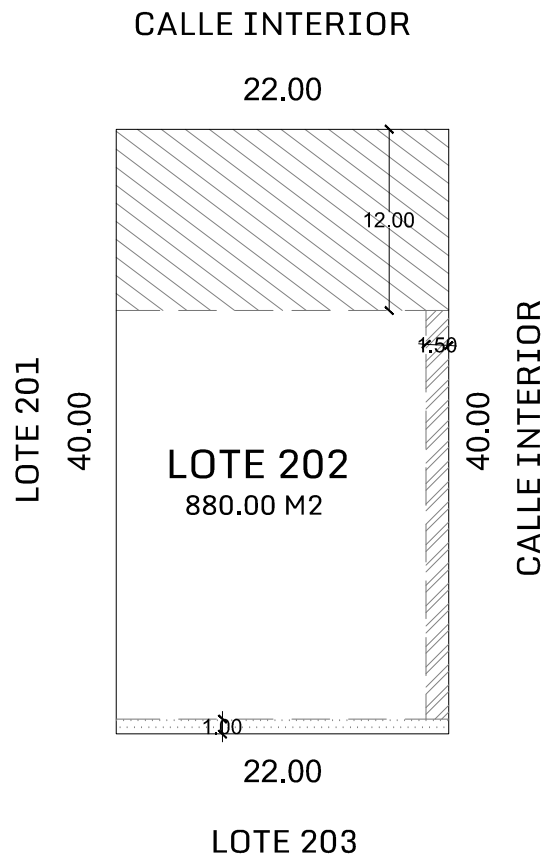


SIMBOLOGÍA

Superficie de Construcción: 445.50 m².




- La restricción frontal es de 12.00 mts.
- La restricción de fondo es de 1.00 mt.
- La restricción lateral es de 1.50 mt.

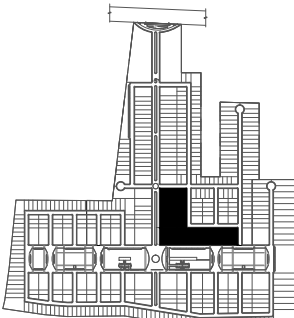
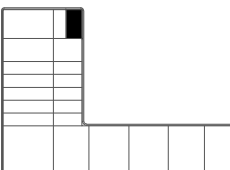




UBICACIÓN EN CONJUNTO	UBICACIÓN EN ZONA	ESCALA GRÁFICA	PROYECTO				
			ENDÉMICO				
			TIPO				
		DIRECCIÓN	NO TRANSFORMACIÓN				
		UCÚ, YUCATÁN.	<table border="1"> <tr> <th>LOTE</th> <th>M2 TERRENO</th> <th>MANZANA</th> </tr> <tr> <td>201</td> <td>720.00 M²</td> <td>8</td> </tr> </table>	LOTE	M2 TERRENO	MANZANA	201
LOTE	M2 TERRENO	MANZANA					
201	720.00 M ²	8					
<p>Nota: La dimensión final del LOTE puede variar de acuerdo a los permisos otorgados por las autoridades competentes, ajustes durante el trazo y/o durante la ejecución del desarrollo.</p>	<p>NORTE</p>	<p>COTAS METROS</p>	<p>ESCALA 1:500</p>				

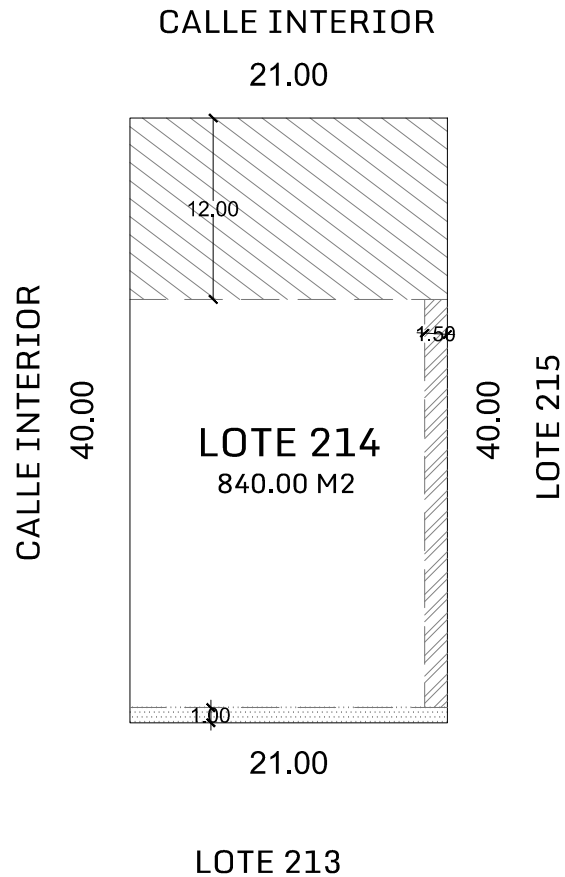


SIMBOLOGÍA

Superficie de Construcción: 553.89 m².

-  La restricción frontal es de 12.00 mts.
-  La restricción de fondo es de 1.00 mt.
-  La restricción lateral es de 1.50 mt.

UBICACIÓN EN CONJUNTO	UBICACIÓN EN ZONA	ESCALA GRÁFICA	PROYECTO												
			ENDÉMICO												
		DIRECCIÓN	TIPO												
		UCÚ, YUCATÁN.	NO TRANSFORMACIÓN												
		Nota: La dimensión final del LOTE puede variar de acuerdo a los permisos otorgados por las autoridades competentes, ajustes durante el trazo y/o durante la ejecución del desarrollo.	INFORMACIÓN GENERAL												
			<table border="1"> <tr> <th>LOTE</th> <th>M2 TERRENO</th> <th>MANZANA</th> </tr> <tr> <td>202</td> <td>880.00 M²</td> <td>8</td> </tr> <tr> <th>NORTE</th> <th>COTAS METROS</th> <th>ESCALA</th> </tr> <tr> <td></td> <td></td> <td>1:500</td> </tr> </table>	LOTE	M2 TERRENO	MANZANA	202	880.00 M ²	8	NORTE	COTAS METROS	ESCALA			1:500
LOTE	M2 TERRENO	MANZANA													
202	880.00 M ²	8													
NORTE	COTAS METROS	ESCALA													
		1:500													



SIMBOLOGÍA

Superficie de Construcción: 526.50 m².

- La restricción frontal es de 12.00 mts.
- La restricción de fondo es de 1.00 mt.
- La restricción lateral es de 1.50 mt.

UBICACIÓN EN CONJUNTO	UBICACIÓN EN ZONA	ESCALA GRÁFICA	PROYECTO					
			ENDÉMICO					
			TIPO					
			NO TRANSFORMACIÓN					
			DIRECCIÓN					
	UCÚ, YUCATÁN.	<table border="1"> <tr> <td>LOTE</td> <td>M2 TERRENO</td> <td>MANZANA</td> </tr> <tr> <td>214</td> <td>840.00 M²</td> <td>9</td> </tr> </table>	LOTE	M2 TERRENO	MANZANA	214	840.00 M ²	9
LOTE	M2 TERRENO	MANZANA						
214	840.00 M ²	9						
	<p>Nota: La dimensión final del LOTE puede variar de acuerdo a los permisos otorgados por las autoridades competentes, ajustes durante el trazo y/o durante la ejecución del desarrollo.</p>	<table border="1"> <tr> <td>NORTE</td> <td>COTAS</td> <td>ESCALA</td> </tr> <tr> <td></td> <td>METROS</td> <td>1:500</td> </tr> </table>	NORTE	COTAS	ESCALA		METROS	1:500
NORTE	COTAS	ESCALA						
	METROS	1:500						