

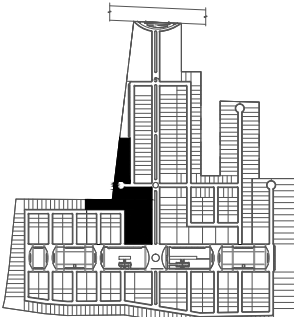
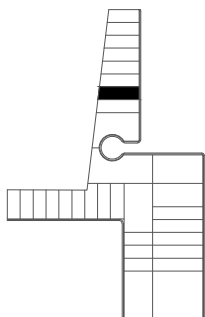




**SIMBOLOGÍA**

Superficie de Construcción: 732.66 m<sup>2</sup>.

-  La restricción frontal es de 12.00 mts.
-  La restricción lateral es de 1.50 mt.

UBICACIÓN EN CONJUNTO	UBICACIÓN EN ZONA	ESCALA GRÁFICA	PROYECTO		
			<b>ENDÉMICO</b>		
			TIPO		
			NO TRANSFORMACIÓN		
			DIRECCIÓN		
UCÚ, YUCATÁN.			INFORMACIÓN GENERAL		
			LOTE	M2 TERRENO	MANZANA
			<b>28</b>	1,016.88 M <sup>2</sup>	2
			NORTE	COTAS	ESCALA
				METROS	1:500
<p>Nota: La dimensión final del LOTE puede variar de acuerdo a los permisos otorgados por las autoridades competentes, ajustes durante el trazo y/o durante la ejecución del desarrollo.</p>					