


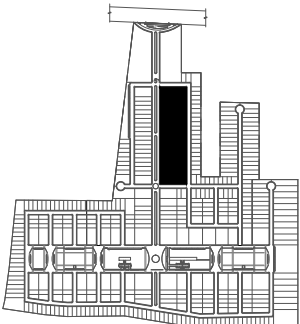





SIMBOLOGÍA

Superficie de Construcción: 940.50 m².

-  La restricción frontal es de 12.00 mts.
-  La restricción de fondo es de 1.00 mt.
-  La restricción lateral es de 1.50 mt.

UBICACIÓN EN CONJUNTO	UBICACIÓN EN ZONA	ESCALA GRÁFICA	PROYECTO						
			ENDÉMICO						
			TIPO						
			TRANSFORMACIÓN						
			DIRECCIÓN	INFORMACIÓN GENERAL					
	UCÚ, YUCATÁN.		<table border="1"> <tr> <td>LOTE</td> <td>M2 TERRENO</td> <td>MANZANA</td> </tr> <tr> <td>73</td> <td>1,260.00 M²</td> <td>5</td> </tr> </table>	LOTE	M2 TERRENO	MANZANA	73	1,260.00 M ²	5
LOTE	M2 TERRENO	MANZANA							
73	1,260.00 M ²	5							
		NORTE 	COTAS METROS ESCALA 1:500						
		Nota: La dimensión final del LOTE puede variar de acuerdo a los permisos otorgados por las autoridades competentes, ajustes durante el trazo y/o durante la ejecución del desarrollo.							