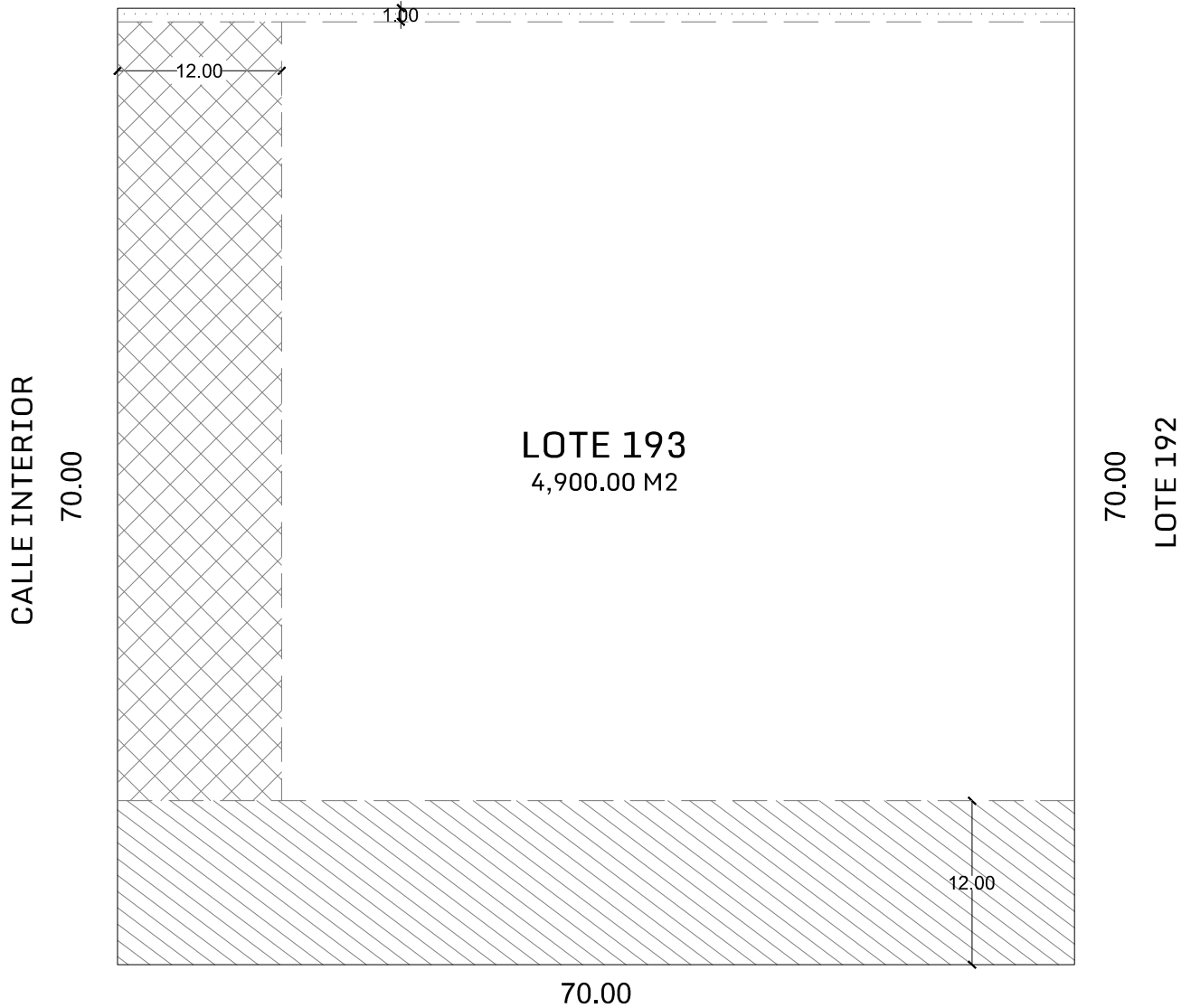





LOTE 194
70.00

T-3

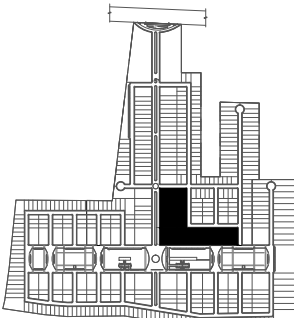
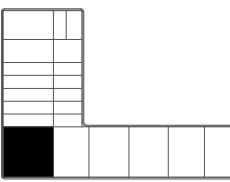




SIMBOLOGÍA

Superficie de Construcción: 3,306.00 m².

-  La restricción frontal es de 12.00 mts.
-  La restricción de fondo es de 1.00 mt.
-  La restricción lateral es de 12.00 mts.

70.00
CALLE INTERIOR

UBICACIÓN EN CONJUNTO	UBICACIÓN EN ZONA	ESCALA GRÁFICA	PROYECTO				
			ENDÉMICO				
			TIPO				
		DIRECCIÓN	INFORMACIÓN GENERAL				
		UCÚ, YUCATÁN.	<table border="1"> <tr> <td>LOTE</td> <td>M2 TERRENO</td> <td>MANZANA</td> </tr> <tr> <td>193</td> <td>4,900.00 M²</td> <td>8</td> </tr> </table>	LOTE	M2 TERRENO	MANZANA	193
LOTE	M2 TERRENO	MANZANA					
193	4,900.00 M ²	8					
<p>Nota: La dimensión final del LOTE puede variar de acuerdo a los permisos otorgados por las autoridades competentes, ajustes durante el trazo y/o durante la ejecución del desarrollo.</p>	<p>NORTE</p> 	<p>COTAS METROS</p>	<p>ESCALA 1:500</p>				