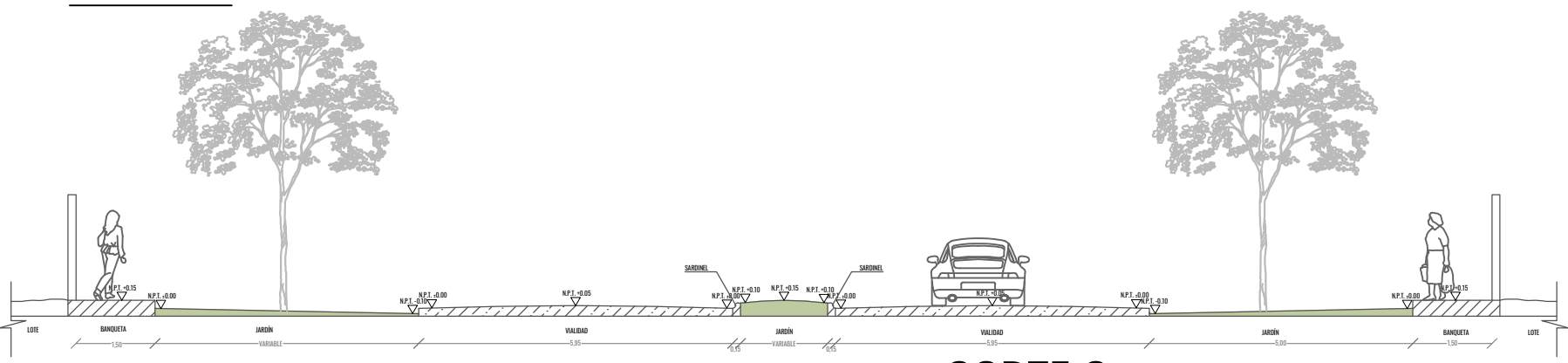
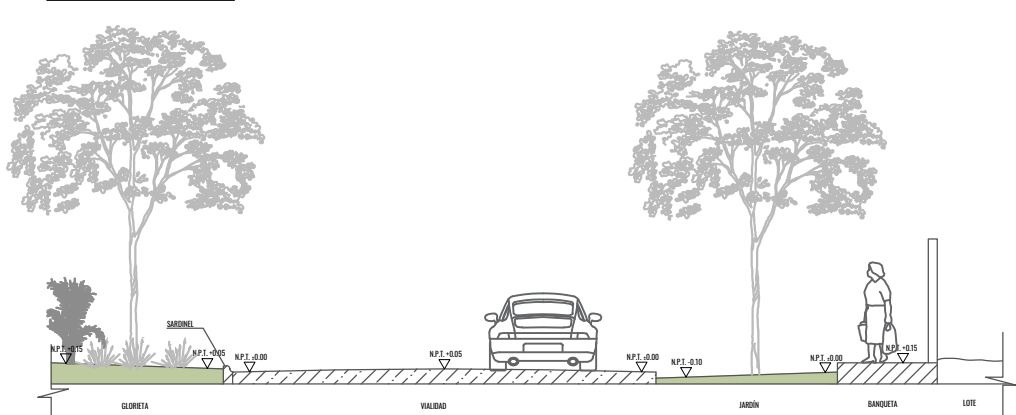




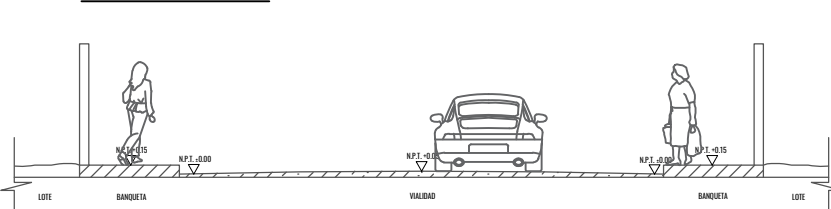
CORTE A



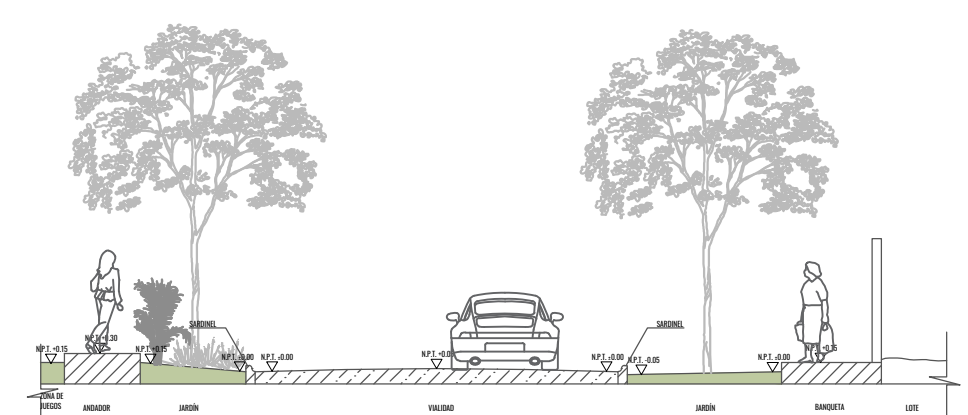
CORTE C



CORTE B



CORTE D



DATOS DE PROYECTO	
PROYECTO:	VÍA CHOLUL
UBICACIÓN:	CARRETERA MOTUL-MÉRIDA, YUC.
CLIENTE:	RODRIGO ROSAS
M2 TERRENO:	124,232.98 m <sup>2</sup>
FECHA:	NOVIEMBRE 2019

NOTAS Y OBSERVACIONES	
<b>186 LOTES</b>	
ÁREA VENDIBLE	085,660.41 M <sup>2</sup> <b>68.95%</b>
ÁREA VERDE Y CIRCULACIONES	038,572.57 M <sup>2</sup> <b>31.05%</b>
<b>TOTAL</b>	<b>124,232.98 M<sup>2</sup></b> <b>100.00%</b>

CROQUIS DE LOCALIZACIÓN	
[Empty space for location sketch]	

# LOT\_01

DATOS DE PLANO	
PLANO:	PLAN MAESTRO
CLAVE:	LOT_01
ESCALA:	1:750
COTAS:	METROS
FECHA:	NOVIEMBRE 2019

# RAHE

El presente croquis de localización es un documento de carácter informativo y no constituye un contrato. El cliente es responsable de verificar la información contenida en el mismo. RAHE no se hace responsable de los errores u omisiones que puedan contenerse en el mismo.