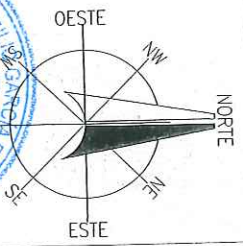
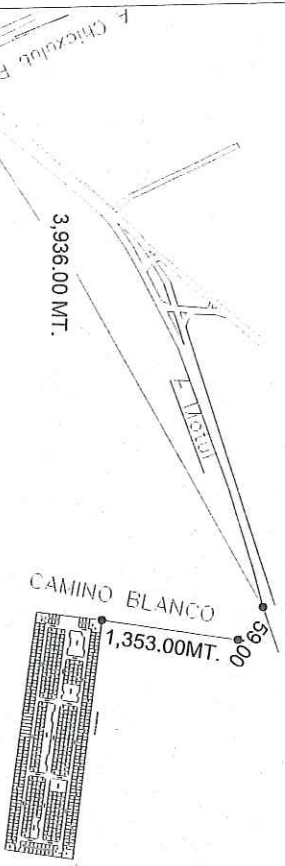
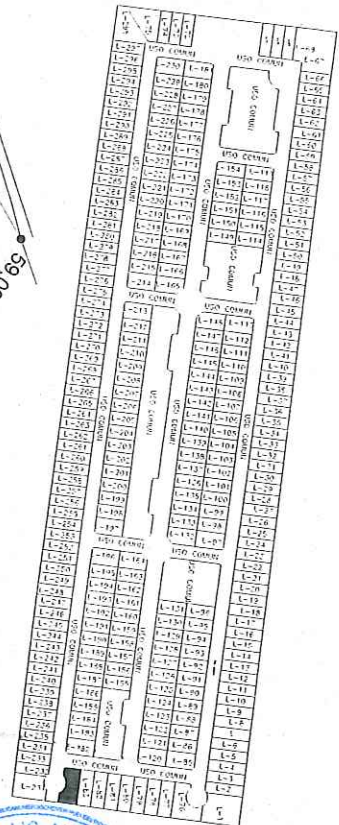


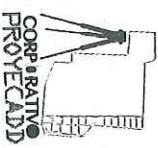


LOCALIZACIÓN



ESCALA 1:400

CIBUJO



CLAVE: IDC-CHB-017
LIC. JESUS DAVID CHIN BALAN

CORP. RATIVO PROYECADDD

PERITO VALUADOR

PERISO

MÉRIDA, YUCATÁN A 19 DE NOVIEMBRE DE 2018

ÁREAS TOTALES		SUPERFICIES		NO.	CAT.	STOT
TERRENO	141,989.98 m ²	FINCA				
CONSTRUCCIÓN	60.00 m ²	TAJALAJE	370'			
USO PRIVADO	94,051.85 m ²	COL.				
COMUN DE TERRENO	47,938.13 m ²	LOTE	84			
COMUN DE CONSTRUCCIÓN	0.51 m ²	NIVEL				
CUOTA DE PARTICIPACION	0.51 m ²	CONDICIONADO	"PRIVADO - COMUNAL"			
ÁREAS DEL DEPARTAMENTO	147.62 m ²	LOCALIDAD	COMUNAL			
USO PRIVADO	147.62 m ²	MUNICIPIO	COMUNAL			
CONSTRUCCIÓN	00.00 m ²	USO	SOLAR			
COMUN DE TERRENO	243.44 m ²	CLASE	PUBLICICO			
COMUN DE CONSTRUCCIÓN	00.00 m ²					
VALUO CATASTRAL						
TERRENO TOTAL	m ²	\$				
CONSTRUCCION TOTAL	m ²	\$				
VALOR CATASTRAL TOTAL		\$				

SECRET
SIN