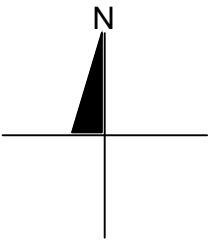
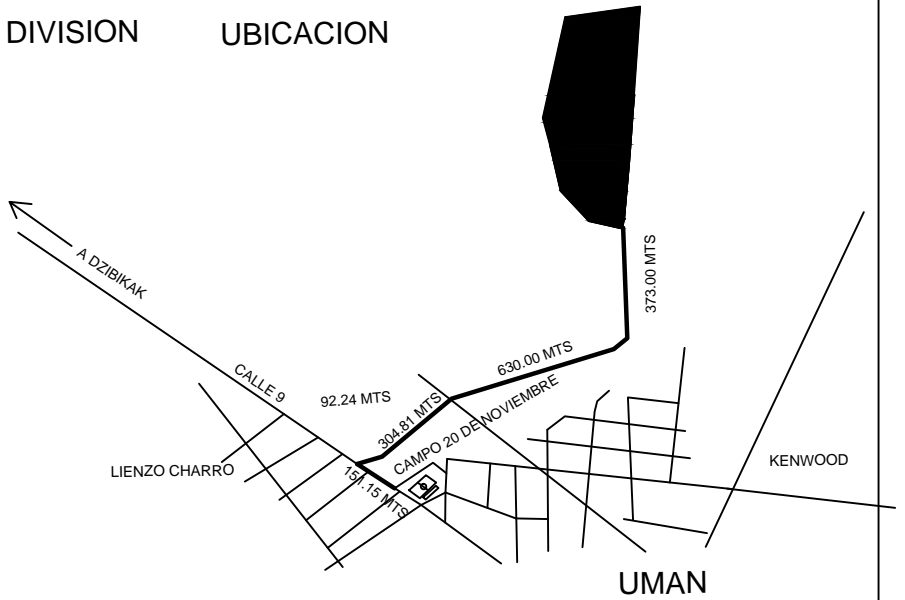
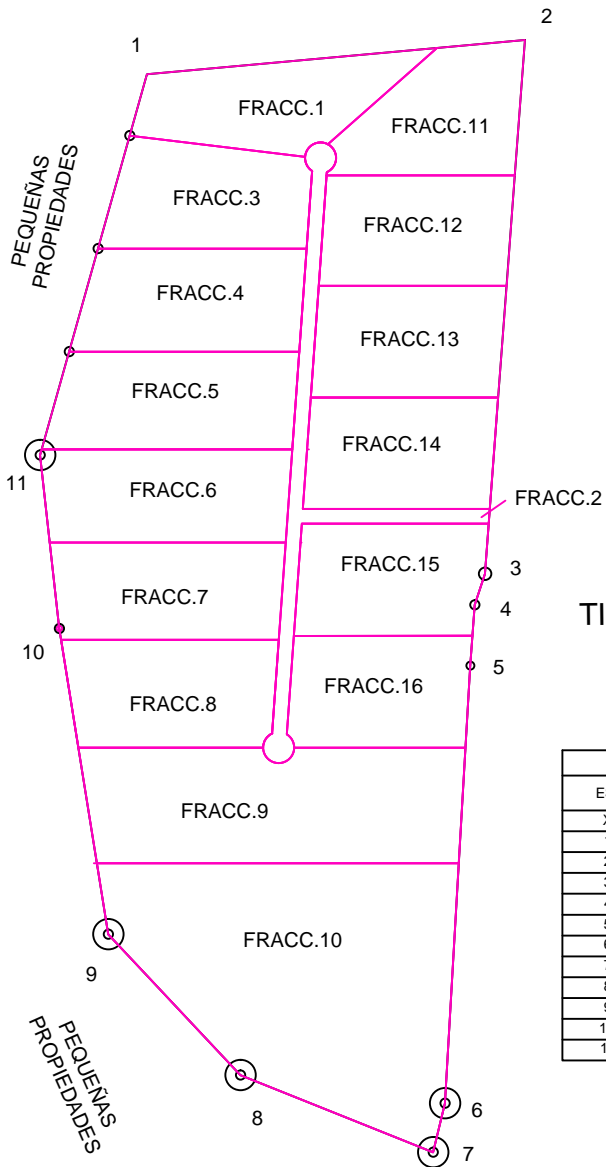


PROYECTO DE DIVISION

UBICACION



PARCELA 228



TIERRAS DE USO COMUN
ZONA 1

CUADRO DE CONSTRUCCION					
EST	PM	AZIMUT	DISTANCIA	CORDENADAS UTM	
X	Y			X	Y
1	2	84° 50'45.929"	255.3550	213,699	2,314,054
2	3	185° 14'59.970"	300.1620	213,954	2,314,077
3	4	157° 39'46.853"	22.0150	213,927	2,313,717
4	5	184° 13'31.585"	10.0000	213,920	2,313,696
5	6	163° 14'43.058"	296.2090	213,917	2,313,655
6	7	194° 15'26.915"	32.4670	213,900	2,313,360
7	8	291° 43'23.681"	139.8460	213,892	2,313,327
8	9	317° 10'26.871"	116.9580	213,762	2,313,379
9	10	342° 15'25.545"	219.8370	213,673	2,313,474
10	11	353° 45'42.101"	117.8680	213,640	2,313,680
11	1	15° 35'25.463"	256.8850	213,627	2,313,797

ESCALA 1:5,000	REVISÓ
-------------------	--------

DIBUJÓ: JULIO ALONSO DELGADO GOMEZ
REGISTRO: DC18-D001
FIRMA:

FECHA: 12 DE MARZO DE 2020

SUP. DE TERRENO (M2) 182,503.44

CONSTRUCCION		
GRUPO	TIPO	SUP.(M2)
-	-	-
-	-	-
-	-	-
-	-	-
-	-	-
-	-	-
-	-	-
-	-	-
-	-	-
-	-	-
-	-	-
-	-	-
-	-	-

NO. CAT.:	7161
CALLE:	-
TABLAJE:	7161
COLONIA:	-
LOCALIDAD:	UMAN
MUNICIPIO:	UMAN
USO:	SOLAR
CLASE:	RUSTICO