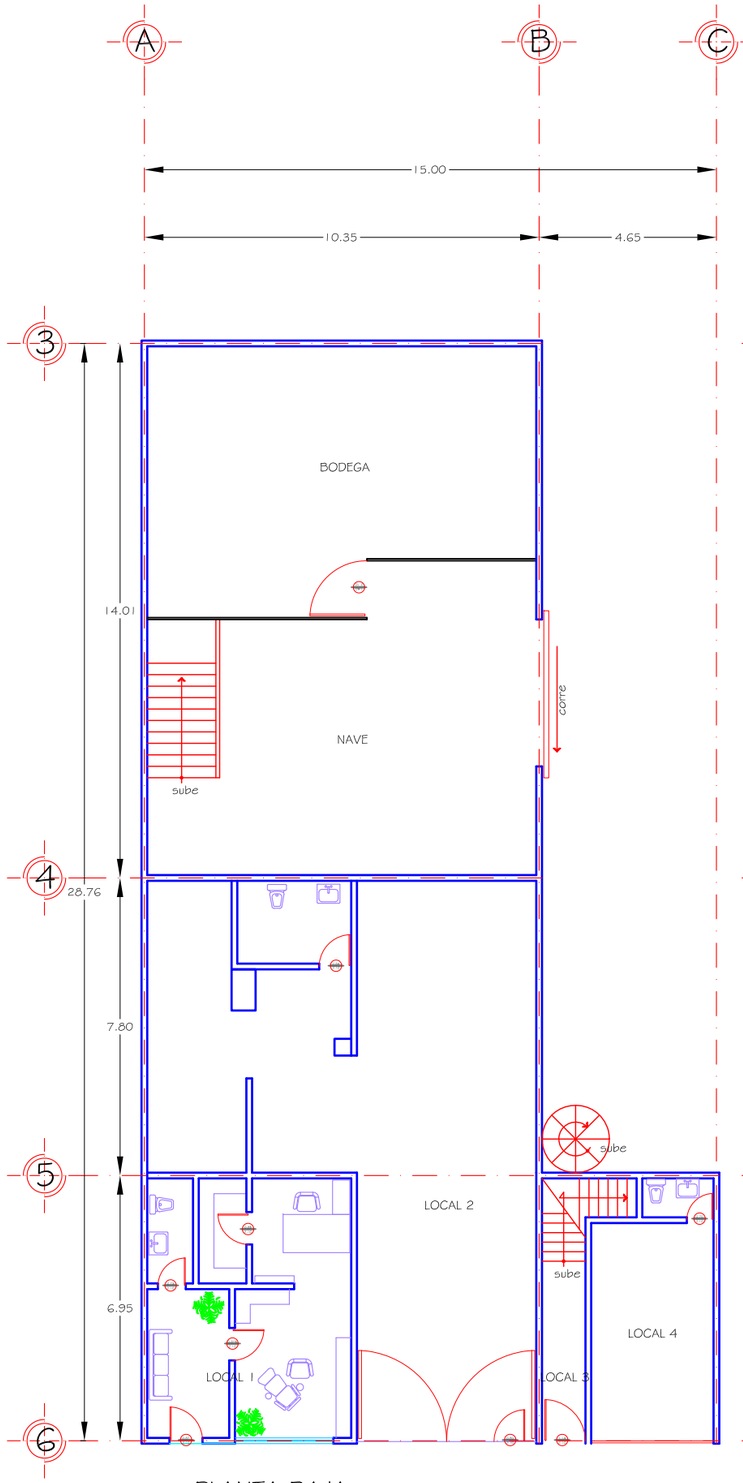

PLANTA BAJA
ESC. 1:75

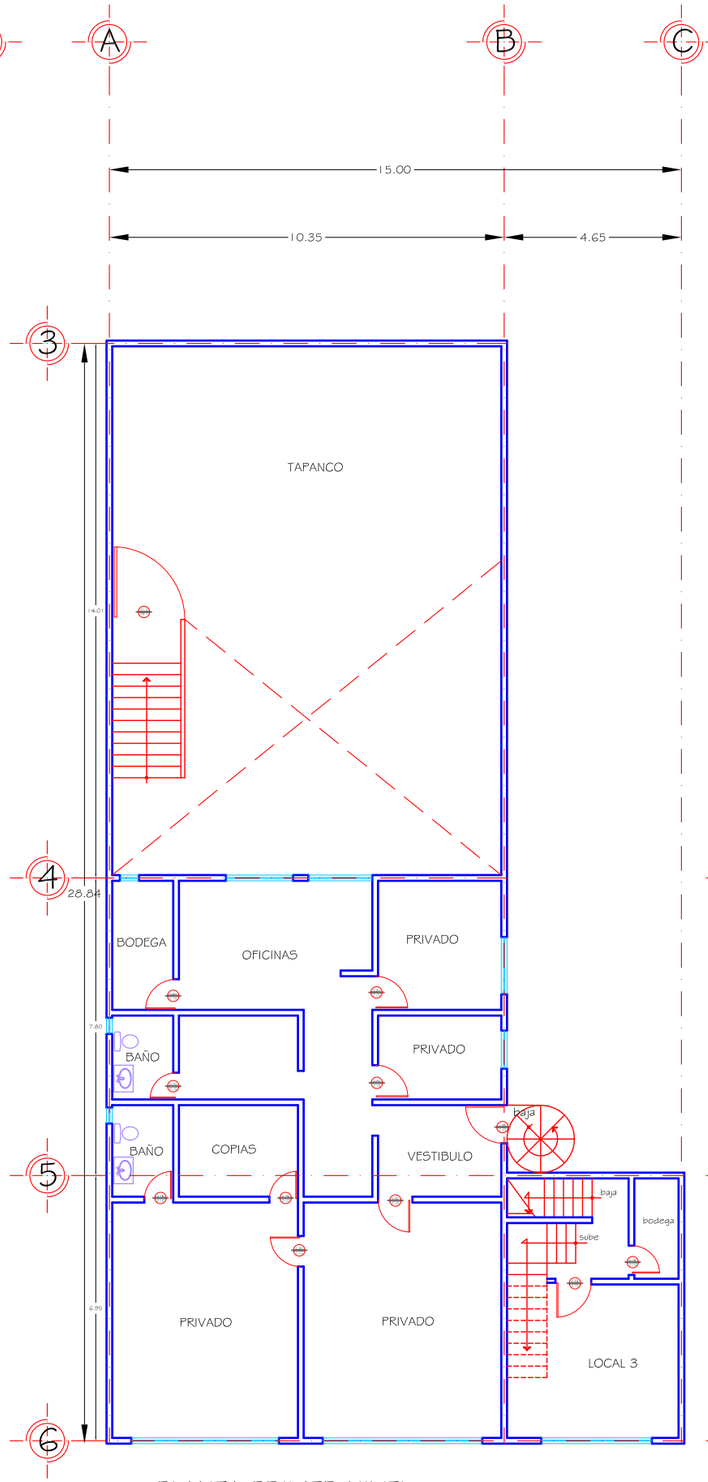

PLANTA PRIMER NIVEL
ESC. 1:75

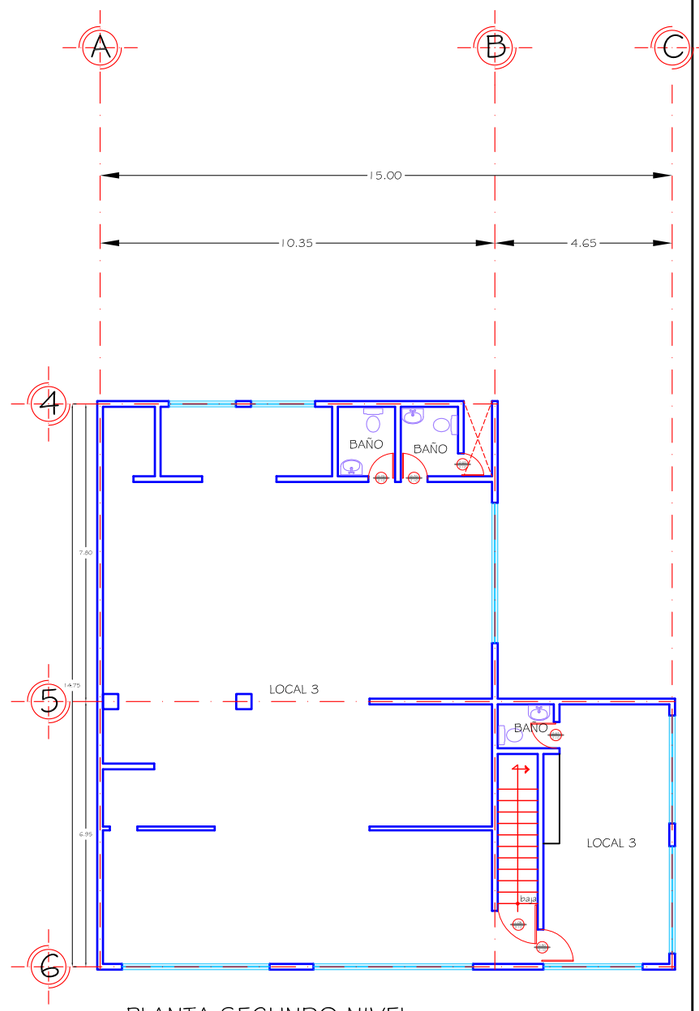

PLANTA SEGUNDO NIVEL
ESC. 1:75

PLANO:	LEVANTAMIENTO PLANTA BAJA
IMPRESION:	PRIMERA : ABRIL / 2011
ESCALA:	1 : 75
ACOT:	M T S.
	DISTRITO FEDERAL
FECHA:	ABRIL 2011

NORTE:

1 : 75 ESCALA GRAFICA EN Mts.

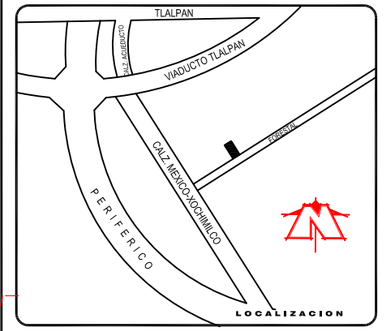

SIMBOLOGIA

SELLOS Y FIRMAS

DATOS GENERALES	
PROYECTO:	TERREBO CON OFICINAS Y LOCALES COMERCIALES
PROPIETARIO:	SRA. FLOR GARCÍA
UBICACION:	CALLE FORESTAL No. 8, COLONIA
A-3	SAN LORENZO HUIPILCO, MÉXICO, D.F.
	DELEGACIÓN TLALPAN
DIBUJÓ:	ARQ. G. PINEDA M.

ARQUITECTOS CONSTRUCTORES Pic, S.A. DE C.V.