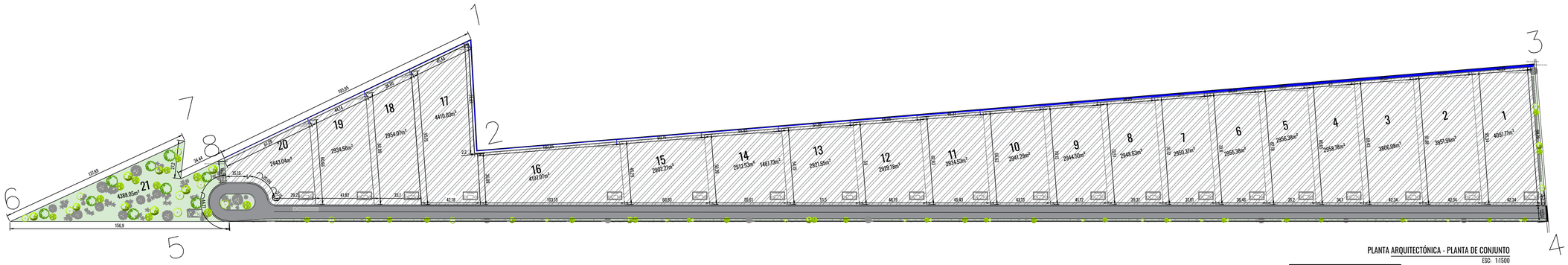

PLANTA ARQUITECTÓNICA - PLANTA DE CONJUNTO
ESC: 1:1500

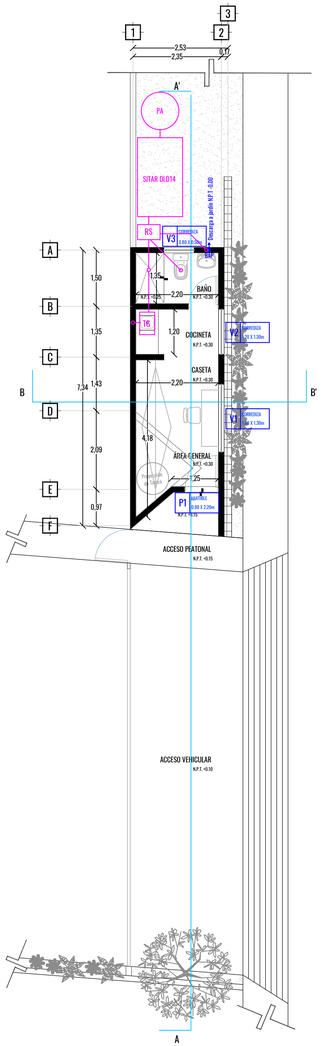

PLANTA ARQUITECTÓNICA CASETA
ESC: 1:75

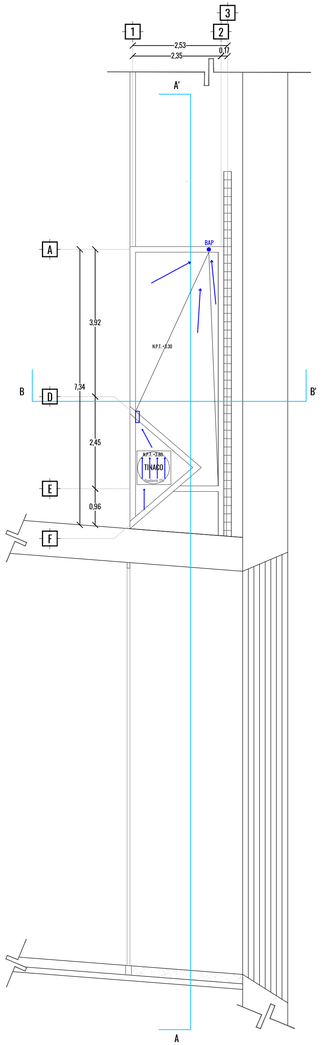

PLANTA DE AZOTEA CASETA
ESC: 1:75

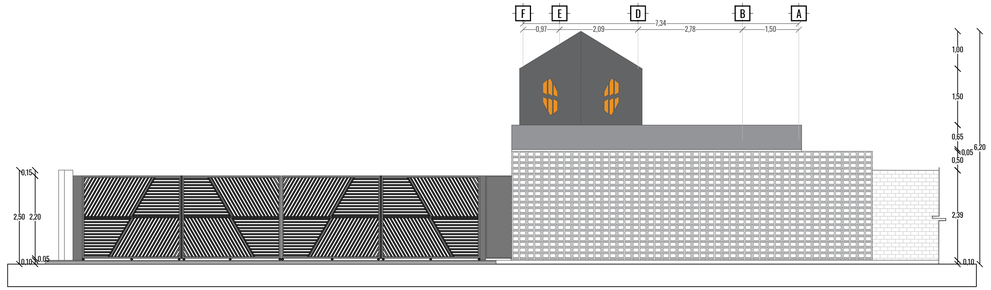

FACHADA
ESC: 1:75

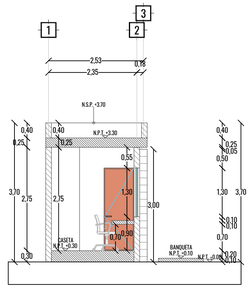

CORTE B-B'
ESC: 1:75

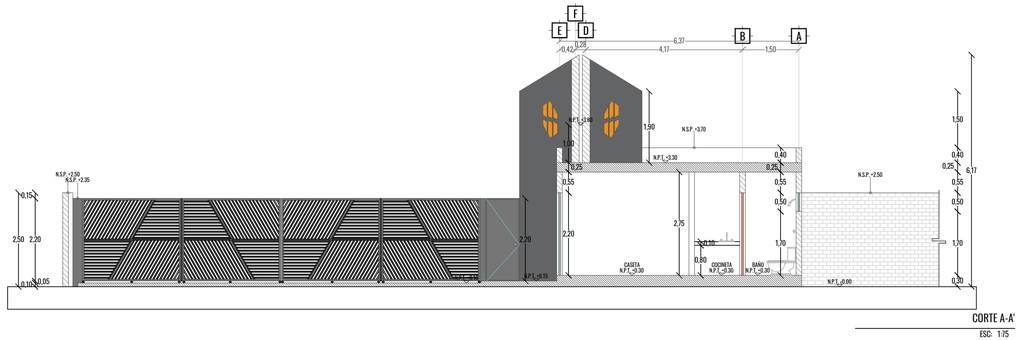

CORTE A-A'
ESC: 1:75

LADO (EST-P.V.)	AZIMUT (GGG:MM:SS.SSS)	DISTANCIA (m.)	COORDENADAS UTM (m.) X	Y	CONVERGENCIA (GGG:MM:SS.SSS) A	B	FACTOR DE ESCALA LINEAL
1-2	169°04'41.862"	76.624	242906.619	2374526.541	00°52'51.865	00°00'00.052	1.000445858
2-3	85°47'25.598"	759.089	242919.720	2374609.914	00°52'51.102	00°00'00.065	1.000447213
3-4	90°00'00.312"	112.223	243700.523	2374598.995	00°52'41.663	00°00'00.073	1.000451461
4-5	282°47'31.132"	998.237	243715.007	2374701.608	00°52'41.089	-00°00'00.138	1.000454468
5-6	282°47'25.915"	119.309	242751.156	2374685.195	00°52'55.604	-00°00'00.017	1.000447186
6-7	87°29'41.127"	137.863	242646.561	2374571.997	00°52'51.301	-00°00'00.020	1.000447183
7-8	198°27'13.014"	27.179	242775.173	2374559.862	00°52'59.684	00°00'00.011	1.000447142
8-1	010°04'04.867"	230.396	242766.539	2374525.091	00°52'59.751	-00°00'00.035	1.000445835

SUPERFICIE 83090.24 M2

COORDENADAS
ESC: S/E

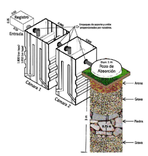

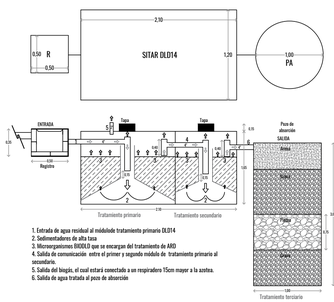

1. Entrada de agua residual al módulode tratamiento primario DLD14
2. Sedimentadores de alta tasa
3. Microorganismos BIOCELD que se encargan del tratamiento de ARD
4. Salida de comunicación entre el primer y segundo módulo de tratamiento primario al secundario.
5. Salida del biogás, el cual estará conectado a un respiradero 15cm mayor a la azotea.
6. Salida de agua tratada al pozo de absorción

Detalle de SITAR DLD14
con pozo de absorción (Sin escala)

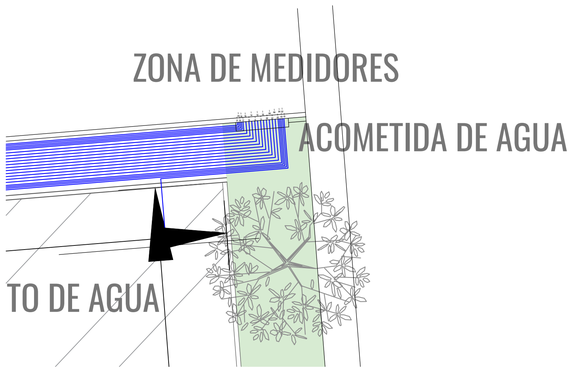

PALETA VEGETAL PARA REFORESTACIÓN	
Chaká	34
Balché	28
jabín	13
Maculís Amarillo	9
pich-orejón	18

DATOS DE PROYECTO

PROYECTO:	PARQUE INDUSTRIAL SAHÉ
UBICACIÓN:	CARRETERA CANCÚN-MÉRIDA, YUC.
PROPIETARIO:	ANTONINO CASIO
RESPONSABLE CIVIL:	ANTONINO CASIO
M2 TERRENO:	83 090.24 m^2
FECHA:	JULIO 2021

PERITO RESPONSABLE	ARQ. JORGE A. UUH COUOH
REG. ESTATAL	33783,6,2008
REG. "P.C.M."	U-007
CEDULA PROFESIONAL	1580379

TABLA DE ÁREAS

CONCEPTO	DIMENSIONES		
		ml. de barda	2446.83 mL
Lote	159x79.62x239.36x213.19x137.69x109.55x113.23x	excavación de piscina	0 m3
Superficie del terreno	83,090.24 m2	Cisterna	5.175m3
Superficie de construcción	18.96m2	Registros sanitarios	0.288m3

DIMENSIONES DE ESPACIOS INTERIORES

PLANTA ARQUITECTÓNICA

ESPACIO	DIMENSIONES	ESPACIO	DIMENSIONES
Área General	3.37x2.20x4.18x1.25x1.22m = 7.80 m2		
Cocineta	2.20 x 1.20 m = 2.64 m2		
Baño	2.20 x 1.35 m = 2.97 m2		
Pasillos	0.47 m2		
Muros	5.08m2		
Total m2.	18.96m2		

NOMENCLATURA DE PLANO BASE

A	INDÍCA EJE
A	CORTE ARQUITECTONICO
	NIVEL INDICADO EN CORTE Y ALZADO
NPT	NIVEL DE PISO TERMINADO
NAT	NIVEL DE AZOTEA TERMINADA
	CAMBIO DE NIVEL EN PISO
	LÍNEA DE PROYECCIÓN
	INDICA COTAS A EJES
	INDICA COTAS INTERIORES
B.A.P.	BAJANTE DE AGUA PLUVIAL
R	REGISTROS DE 60X40 CM (INTERIOR)
RL	REGISTRO DE LODOS

LIC_01

DATOS DE PLANO

PLANO:	PLANO DE LICENCIA
CLAVE:	LIC_01
ESCALA:	ESPECIFICADA EN PLANO
COTAS:	METROS
FECHA:	JULIO 2021

RAHE