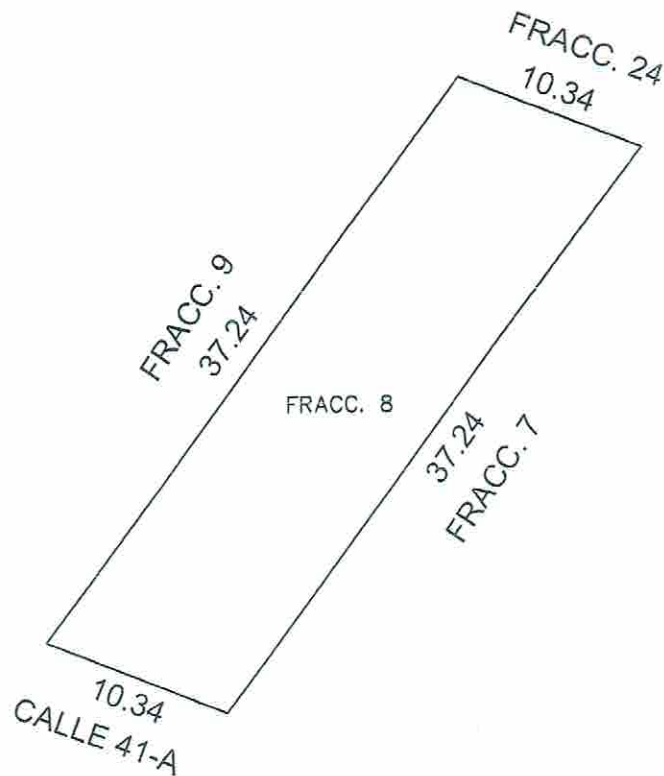
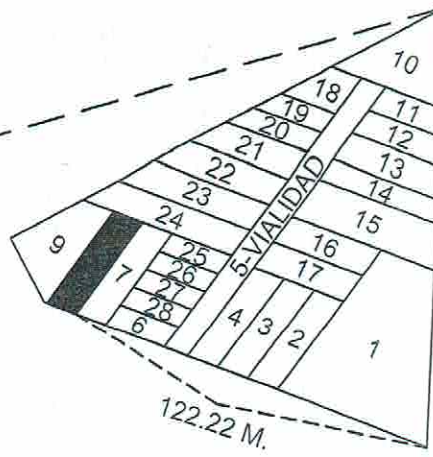
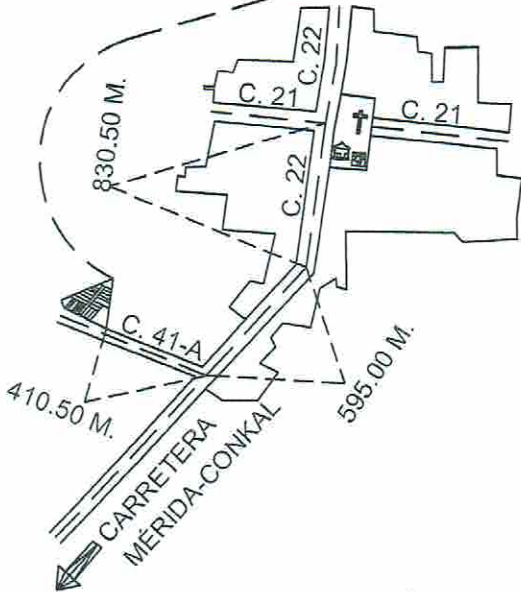




LOCALIZACIÓN

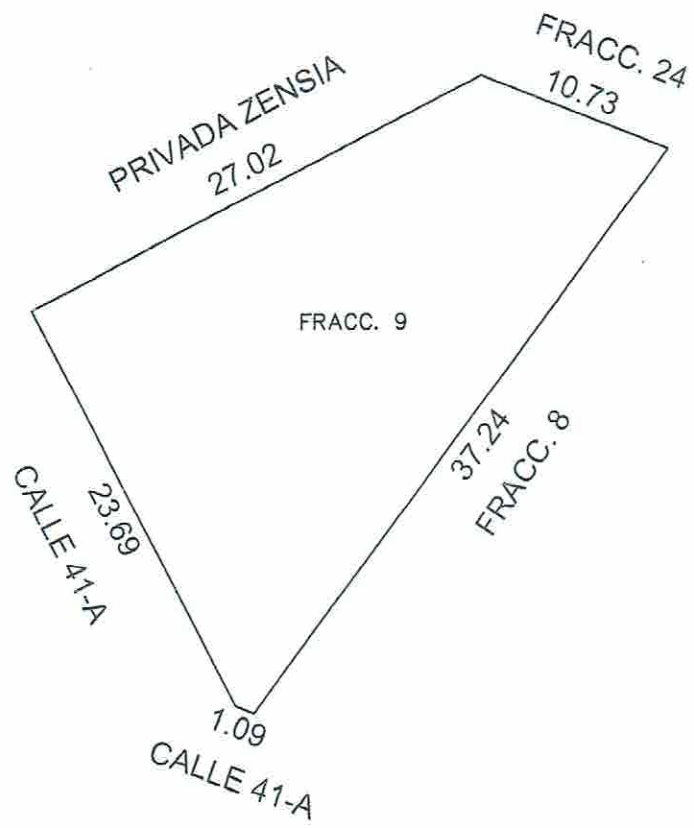
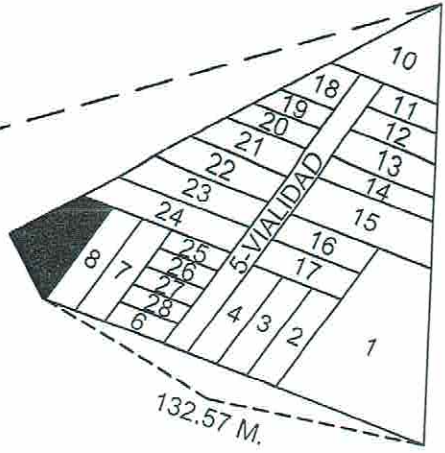
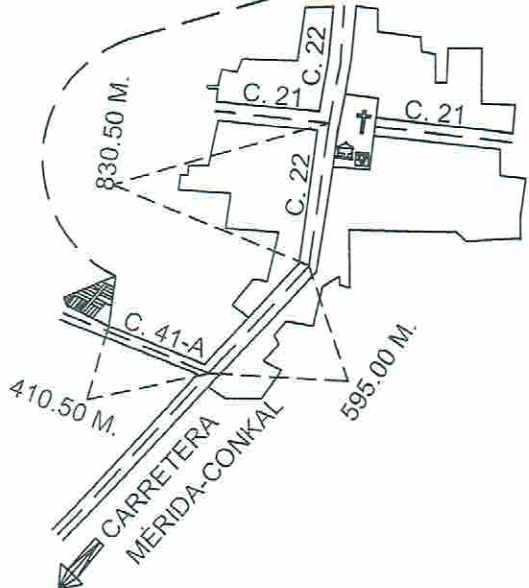


ESCALA 1:400

CLAVE CAT	CALLE	NUMERO	COLONIA	LOCALIDAD	MUNICIPIO	CLASE	USO
	41-A			CONKAL	CONKAL	URBANO	SOLAR
DIBUJÓ:				VALOR DE TERRENO			
		SUPERFICIE		Vxm2	VALOR		
		372.42 M2			\$		
ING. MANUEL ALEJANDRO CONCHA GUERRA CLAVE: IDC19-CG02				VALOR DE CONSTRUCCION			
				GRUPO	TIPO	Vxm2	SUP.(M2)
PERITO VALUADOR:		REVISÓ:		-	-	-	\$
				-	-	-	\$
				-	-	-	\$
				-	-	-	\$
				VALOR TOTAL DE CONSTRUCCIONES			
FECHA: 21 DE JUNIO DEL 2019				VALOR CATASTRAL TOTAL			



LOCALIZACIÓN



ESCALA 1:400

CLAVE CAT	CALLE	NUMERO	COLONIA	LOCALIDAD	MUNICIPIO	CLASE	USO
	41-A			CONKAL	CONKAL	URBANO	SOLAR

DIBUJÓ:

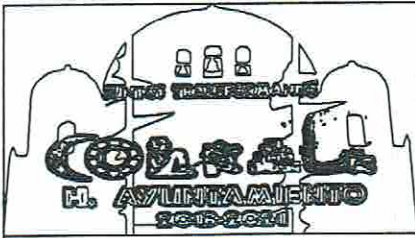
ING. MANUEL ALEJANDRO CONCHA GUERRA
CLAVE: IDC19-CG02

VALOR DE TERRENO				
SUPERFICIE	VxM2		VALOR	
532.72 M2			\$	
VALOR DE CONSTRUCCION				
GRUPO	TIPO	VxM2	SUP.(M2)	VALOR
-	-			\$
-	-			\$
-	-			\$
-	-			\$
-	-			\$
-	-			\$
VALOR TOTAL DE CONSTRUCCIONES				\$
VALOR CATASTRAL TOTAL				\$

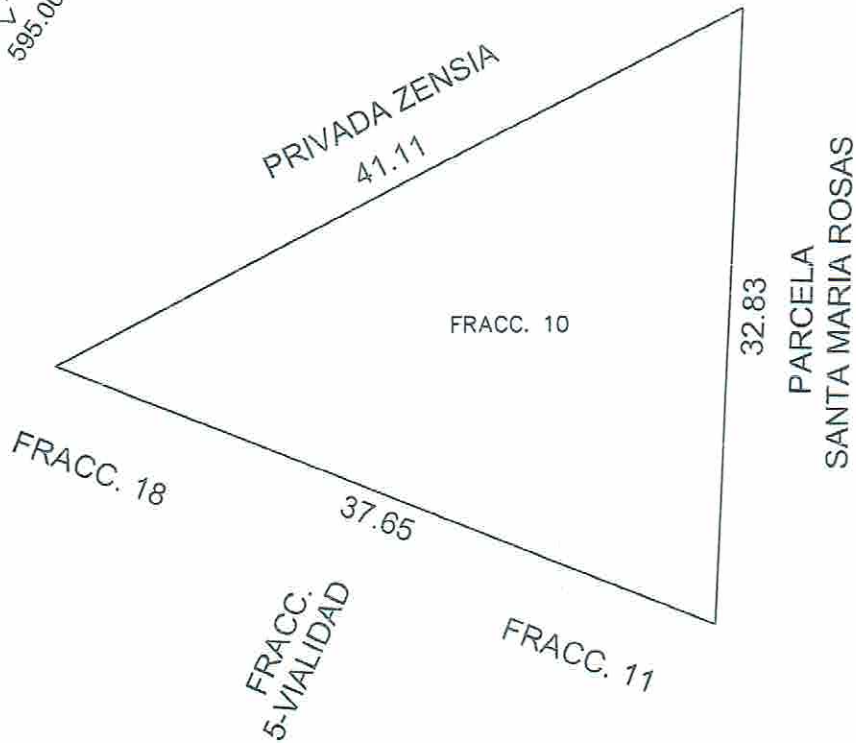
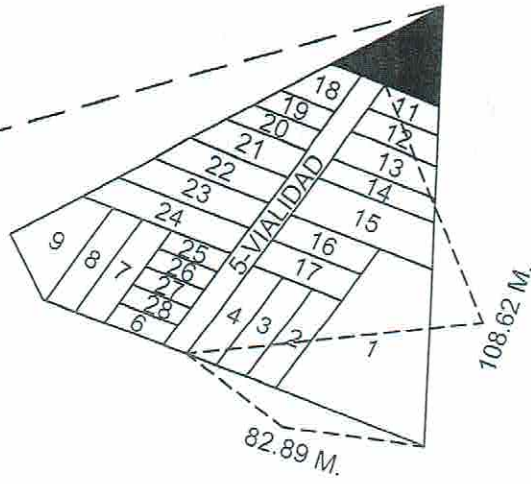
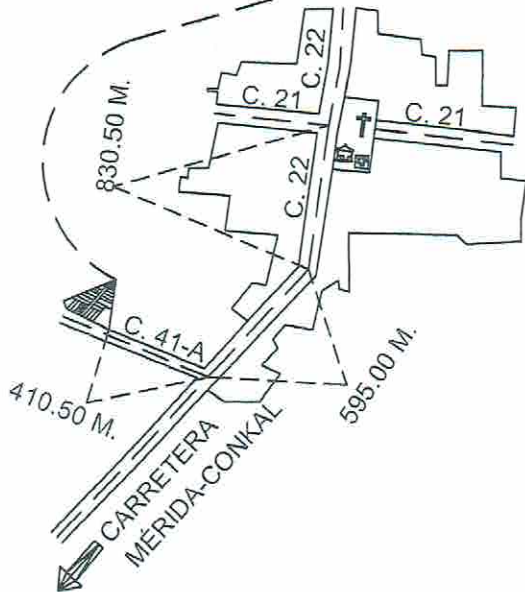
PERITO VALUADOR:

REVISÓ:

FECHA: 21 DE JUNIO DEL 2019



LOCALIZACIÓN



ESCALA 1:400

CLAVE CAT.	CALLE	NUMERO	COLONIA	LOCALIDAD CONKAL	MUNICIPIO CONKAL	CLASE URBANO	USO SOLAR
------------	-------	--------	---------	---------------------	---------------------	-----------------	--------------

DIBUJÓ:



ING. MANUEL ALEJANDRO CONCHA GUERRA
CLAVE: IDC19-CG02

PERITO VALUADOR:

REVISÓ:

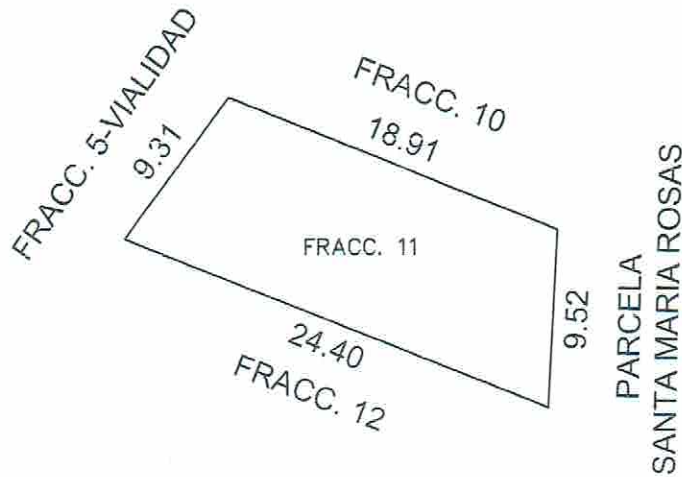
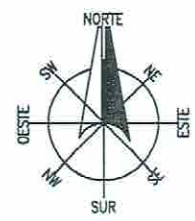
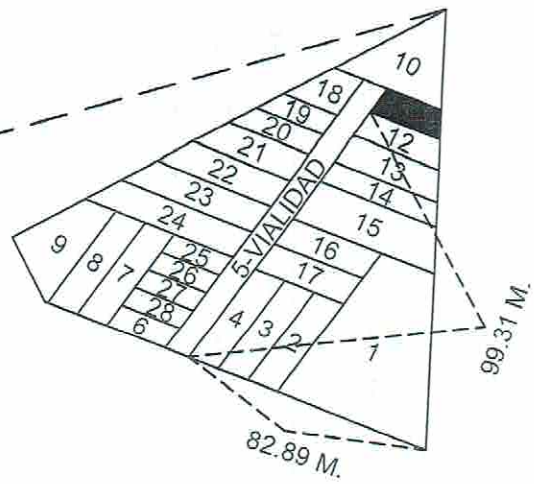
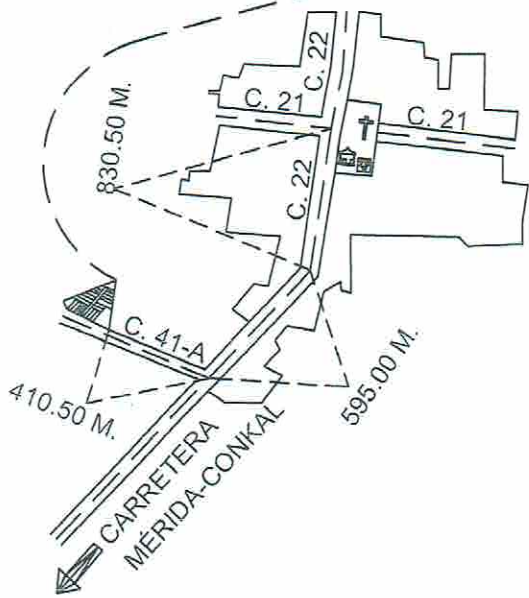
VALOR DE TERRENO

SUPERFICIE		VxM2		VALOR
584.32 M2				\$
VALOR DE CONSTRUCCION				
GRUPO	TIPO	VxM2	SUP.(M2)	VALOR
-	-			\$
-	-			\$
-	-			\$
-	-			\$
-	-			\$
-	-			\$
VALOR TOTAL DE CONSTRUCCIONES				\$
VALOR CATASTRAL TOTAL				

FECHA: 21 DE JUNIO DEL 2019



LOCALIZACIÓN



ESCALA 1:400

CLAVE CAT	CALLE	NUMERO	COLONIA	LOCALIDAD	MUNICIPIO	CLASE	USO
				CONKAL	CONKAL	URBANO	SOLAR

DIBUJÓ:



ING. MANUEL ALEJANDRO CONCHA GUERRA
CLAVE: IDC19-CG02

PERITO VALUADOR:

REVISÓ:

VALOR DE TERRENO

SUPERFICIE	VxM2	VALOR
194.88 M2		\$

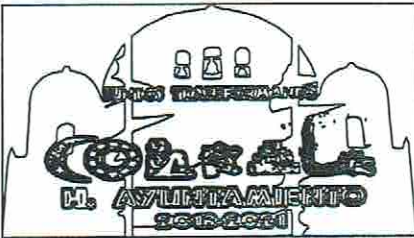
VALOR DE CONSTRUCCION

GRUPO	TIPO	VxM2	SUP.(M2)	VALOR
-	-		-	\$
-	-		-	\$
-	-		-	\$
-	-		-	\$
-	-		-	\$
-	-		-	\$
-	-		-	\$
-	-		-	\$
VALOR TOTAL DE CONSTRUCCIONES				\$

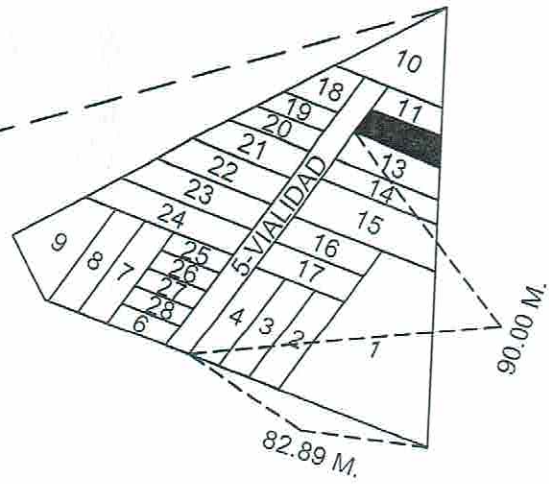
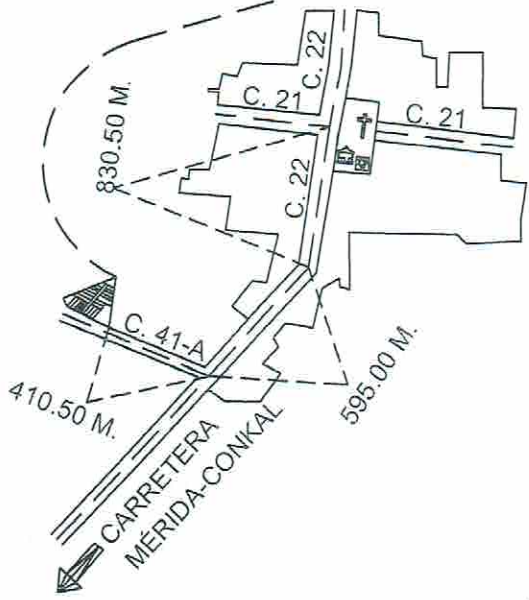
VALOR TOTAL DE CONSTRUCCIONES \$

VALOR CATASTRAL TOTAL

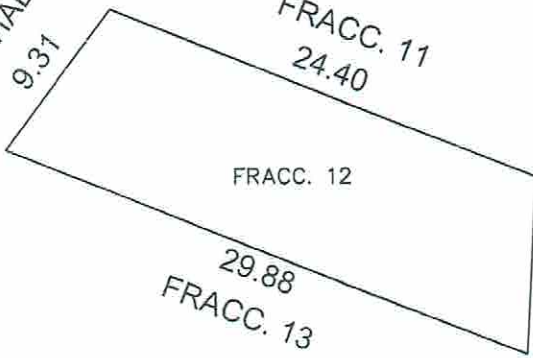
FECHA: 21 DE JUNIO DEL 2019



LOCALIZACIÓN



FRACC. 5-VIALIDAD
9.31



PARCELA
SANTA MARIA ROSAS

ESCALA 1:400

CLAVE CAT	CALLE	NUMERO	COLONIA	LOCALIDAD	MUNICIPIO	CLASE	USO
				CONKAL	CONKAL	URBANO	SOLAR

DIBUJÓ:



ING. MANUEL ALEJANDRO CONCHA GUERRA
CLAVE: IDC19-CG02

PERITO VALUADOR:

REVISÓ:

VALOR DE TERRENO

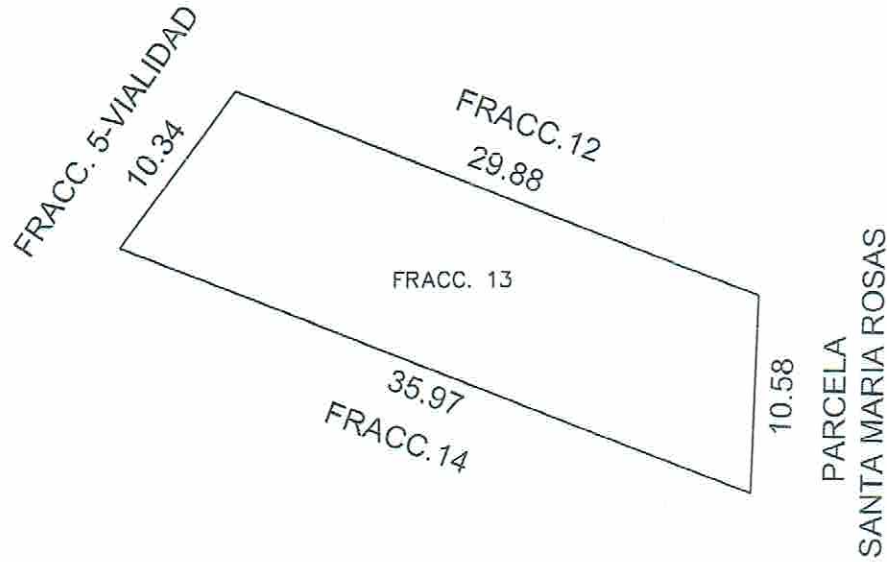
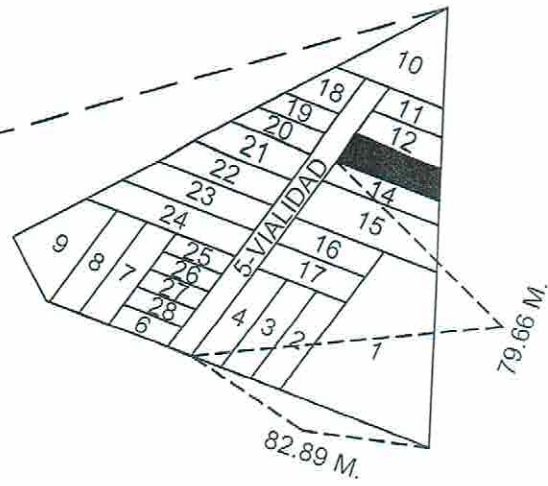
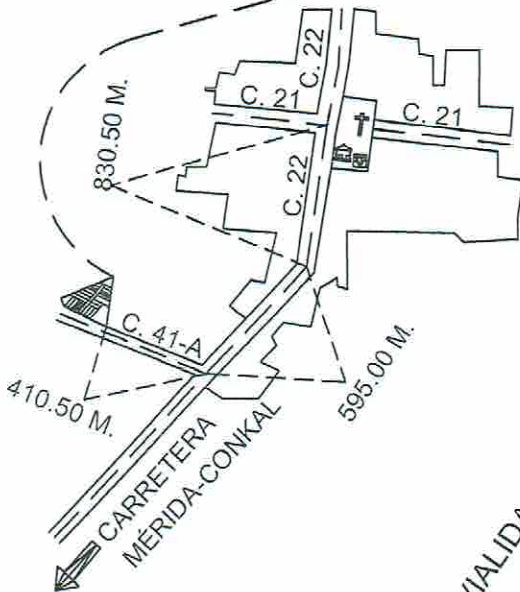
SUPERFICIE	VxM2		VALOR	
244.24 M2			\$	
VALOR DE CONSTRUCCION				
GRUPO	TIPO	VxM2	SUP. (M2)	VALOR
-	-			\$
-	-			\$
-	-			\$
-	-			\$
-	-			\$
-	-			\$
-	-			\$
-	-			\$
-	-			\$
-	-			\$
VALOR TOTAL DE CONSTRUCCIONES				\$

FECHA: 21 DE JUNIO DEL 2019

VALOR CATASTRAL TOTAL



LOCALIZACIÓN



ESCALA 1:400

CLAVE CAT	CALLE	NUMERO	COLONIA	LOCALIDAD CONKAL	MUNICIPIO CONKAL	CLASE URBANO	USO SOLAR
-----------	-------	--------	---------	---------------------	---------------------	-----------------	--------------

DIBUJÓ:



ING. MANUEL ALEJANDRO CONCHA GUERRA
CLAVE: IDC19-CG02

VALOR DE TERRENO

SUPERFICIE	VxM2	VALOR
329.26 M2		\$

VALOR DE CONSTRUCCIÓN

GRUPO	TIPO	VxM2	SUP.(M2)	VALOR
-	-		-	\$
-	-		-	\$
-	-		-	\$
-	-		-	\$
-	-		-	\$
-	-		-	\$
-	-		-	\$
-	-		-	\$
-	-		-	\$
-	-		-	\$
-	-		-	\$
-	-		-	\$

PERITO VALUADOR:

REVISÓ:

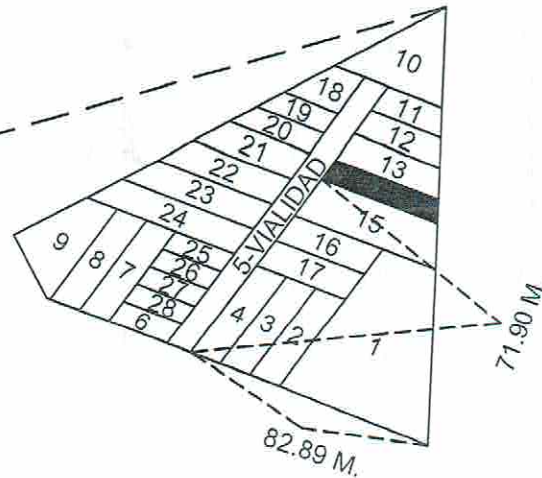
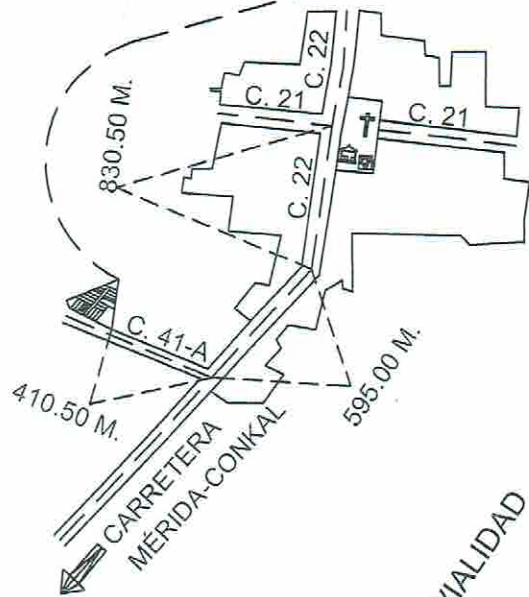
VALOR TOTAL DE CONSTRUCCIONES \$

FECHA: 21 DE JUNIO DEL 2019

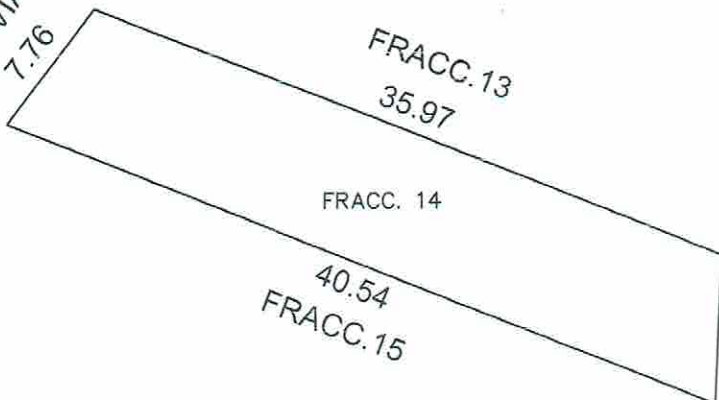
VALOR CATASTRAL TOTAL



LOCALIZACIÓN



FRACC. 5-VIALIDAD
7.76



PARCELA
SANTA MARIA ROSAS

ESCALA 1:400

CLAVE CAT	CALLE	NUMERO	COLONIA	LOCALIDAD CONKAL	MUNICIPIO CONKAL	CLASE URBANO	USO SOLAR
-----------	-------	--------	---------	---------------------	---------------------	-----------------	--------------

DIBUJÓ:



ING. MANUEL ALEJANDRO CONCHA GUERRA
CLAVE: IDC19-CG02

VALOR DE TERRENO

SUPERFICIE	VxM2	VALOR
286.93 M2		\$

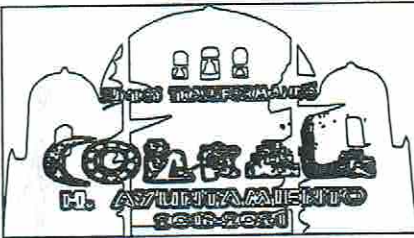
VALOR DE CONSTRUCCIÓN

GRUPO	TIPO	VxM2	SUP.(M2)	VALOR
-	-	-	-	\$
-	-	-	-	\$
-	-	-	-	\$
-	-	-	-	\$
-	-	-	-	\$
-	-	-	-	\$
-	-	-	-	\$
-	-	-	-	\$
-	-	-	-	\$
-	-	-	-	\$

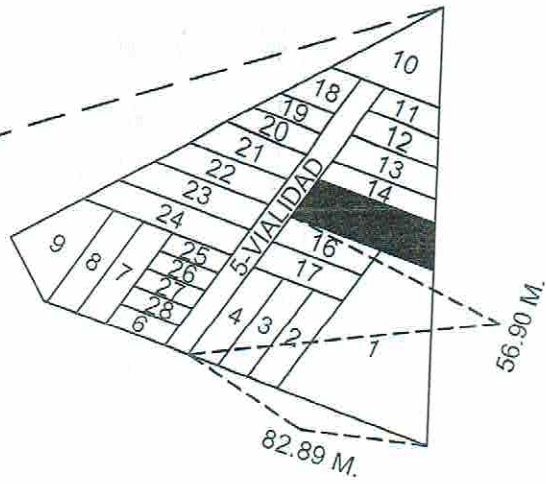
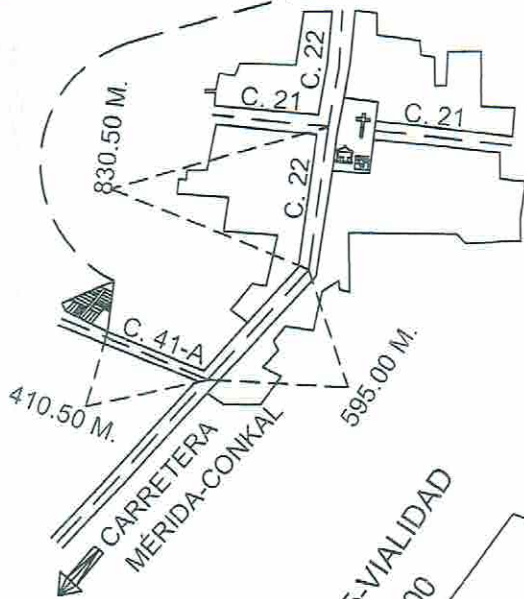
PERITO VALUADOR: REVISÓ:

VALOR TOTAL DE CONSTRUCCIONES	\$
VALOR CATASTRAL TOTAL	\$

FECHA: 21 DE JUNIO DEL 2019



LOCALIZACIÓN



FRACC. 5-VIALIDAD
15.00

FRACC. 14
40.54

FRACC. 15

FRACC. 16
49.38

FRACC. 7

15.34
PARCELA
SANTA MARIA ROSAS

ESCALA 1:400

CLAVE CAT.	CALLE	NUMERO	COLONIA	LOCALIDAD CONKAL	MUNICIPIO CONKAL	CLASE URBANO	USO SOLAR
------------	-------	--------	---------	---------------------	---------------------	-----------------	--------------

DIBUJÓ:



ING. MANUEL ALEJANDRO CONCHA GUERRA
CLAVE: IDC19-CG02

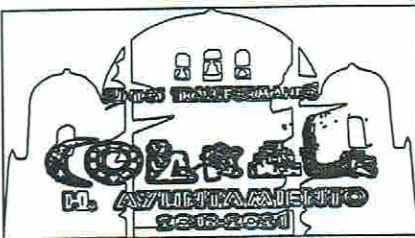
PERITO VALUADOR:

REVISÓ:

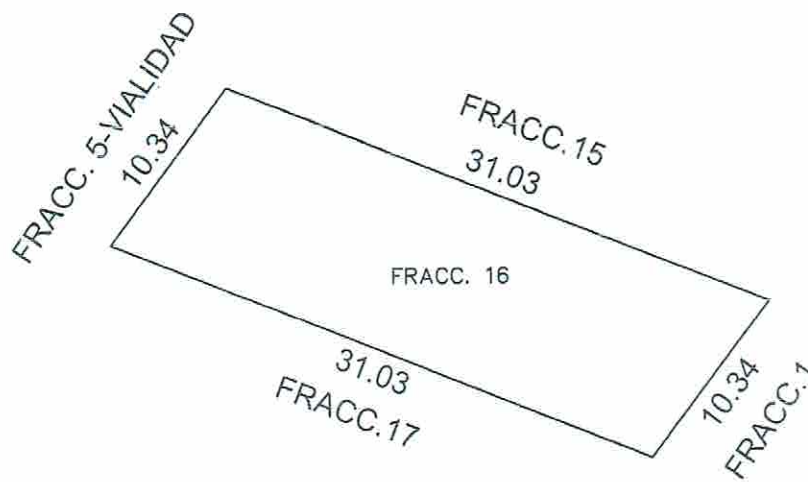
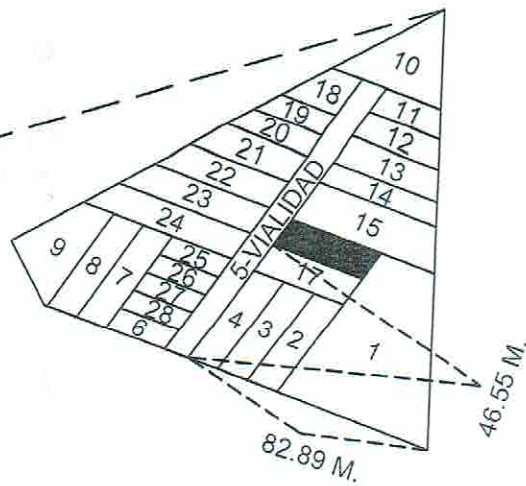
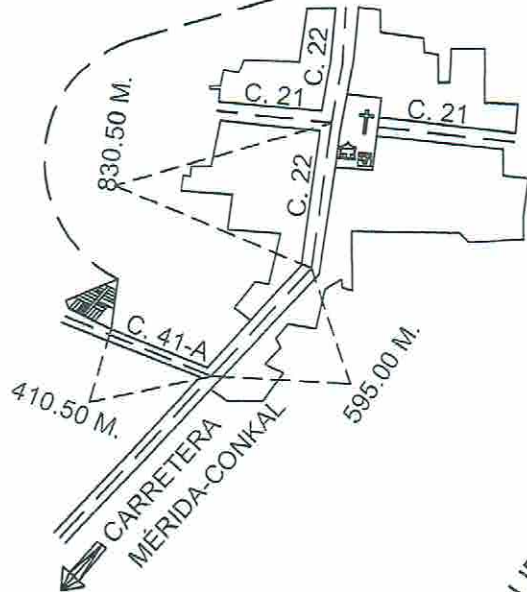
VALOR DE TERRENO

SUPERFICIE		VxM2		VALOR
651.92 M2				\$
VALOR DE CONSTRUCCION				
GRUPO	TIPO	VxM2	SUP.(M2)	VALOR
-	-			\$
-	-			\$
-	-			\$
-	-			\$
-	-			\$
-	-			\$
-	-			\$
VALOR TOTAL DE CONSTRUCCIONES				\$
VALOR CATASTRAL TOTAL				\$

FECHA: 21 DE JUNIO DEL 2019



LOCALIZACIÓN



ESCALA 1:400

CLAVE CAT.	CALLE	NUMERO	COLONIA	LOCALIDAD	MUNICIPIO	CLASE	USO
				CONKAL	CONKAL	URBANO	SOLAR

DIBUJÓ:



ING. MANUEL ALEJANDRO CONCHA GUERRA
CLAVE: IDC19-CG02

PERITO VALUADOR:

REVISÓ:

VALOR DE TERRENO

SUPERFICIE	VxM2	VALOR
310.35 M2		\$


VALOR DE CONSTRUCCION

GRUPO	TIPO	VxM2	SUP.(M2)	VALOR
-	-			\$
-	-			\$
-	-			\$
-	-			\$
-	-			\$
-	-			\$
-	-			\$
-	-			\$
-	-			\$
-	-			\$

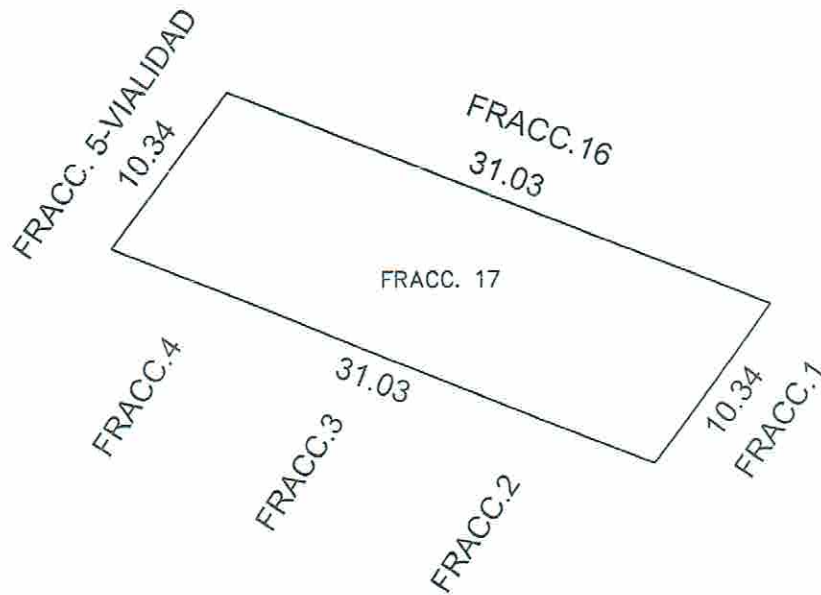
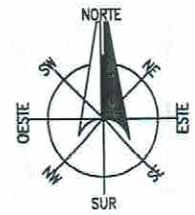
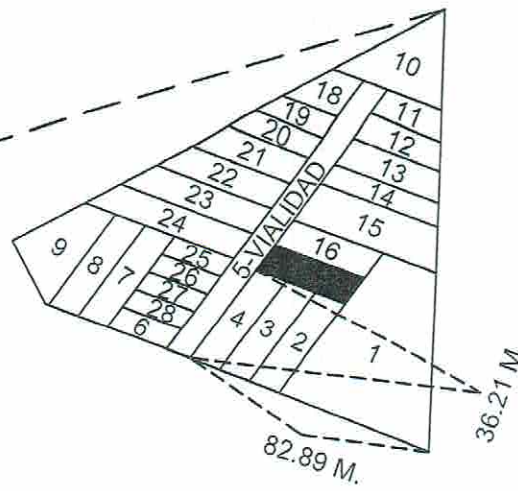
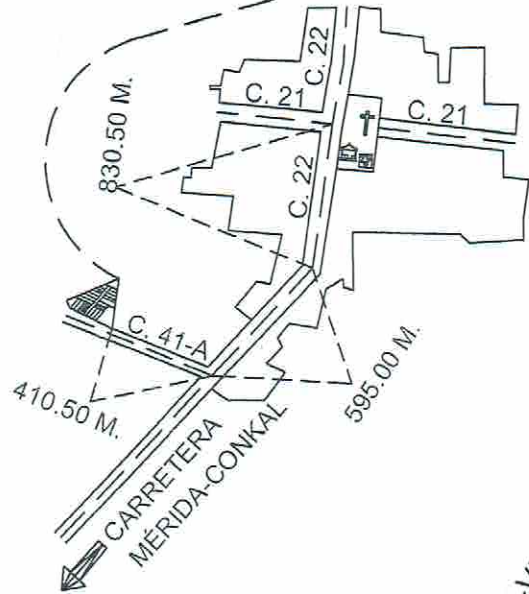
VALOR TOTAL DE CONSTRUCCIONES \$

FECHA: 21 DE JUNIO DEL 2019

VALOR CATASTRAL TOTAL

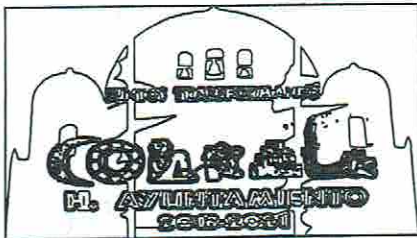


LOCALIZACIÓN

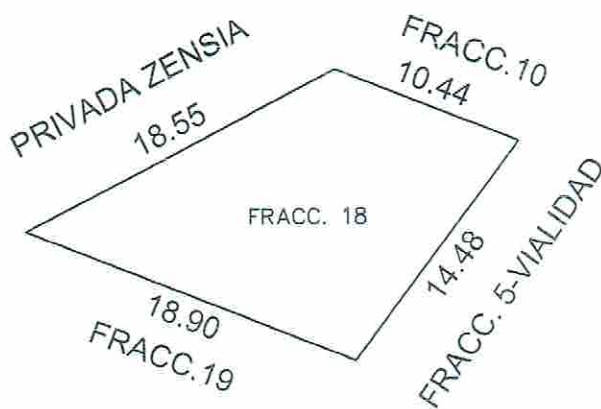
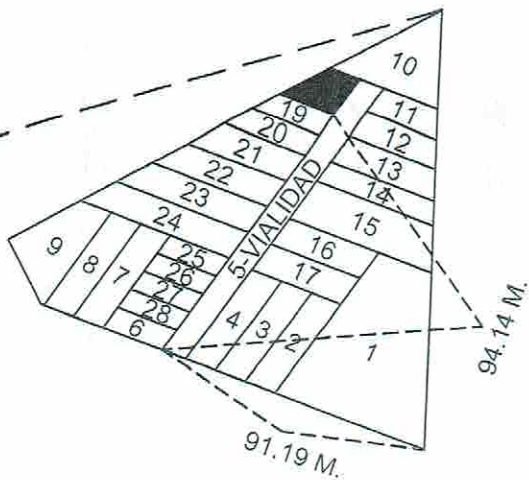
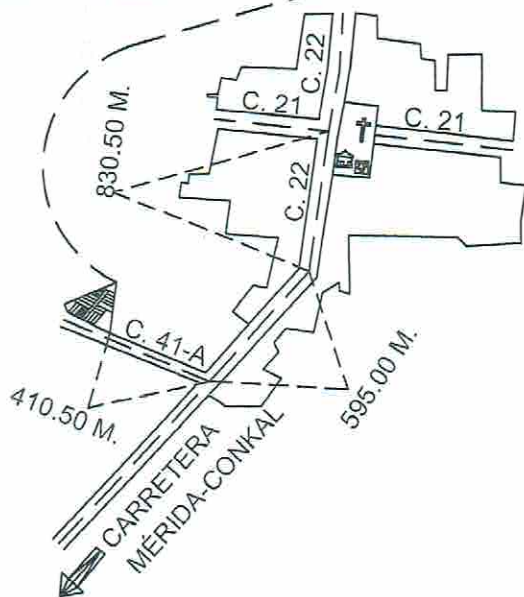


ESCALA 1:400

CLAVE CAT	CALLE	NUMERO	COLONIA	LOCALIDAD	MUNICIPIO	CLASE	USO	
				CONKAL	CONKAL	URBANO	SOLAR	
DIBUJÓ:				VALOR DE TERRENO				
 ING. MANUEL ALEJANDRO CONCHA GUERRA CLAVE: IDC19-CG02				SUPERFICIE		VALOR		
				310.35 M2		\$		
PERITO VALUADOR: REVISÓ: FECHA: 21 DE JUNIO DEL 2019				VALOR DE CONSTRUCCION				
				GRUPO	TIPO	VxM2	SUP.(M2)	VALOR
				-	-			\$
				-	-			\$
				-	-			\$
				-	-			\$
				-	-			\$
				VALOR TOTAL DE CONSTRUCCIONES		\$		
				VALOR CATASTRAL TOTAL				



LOCALIZACIÓN



ESCALA 1:400

CLAVE CAT.	CALLE	NUMERO	COLONIA	LOCALIDAD	MUNICIPIO	CLASE	USO
				CONKAL	CONKAL	URBANO	SOLAR

DIBUJÓ:



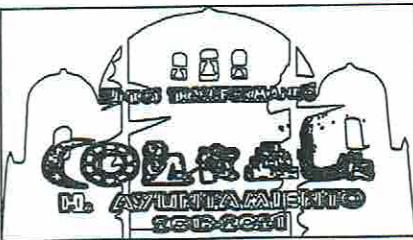
ING. MANUEL ALEJANDRO CONCHA GUERRA
CLAVE: IDC19-CG02

PERITO VALUADOR:

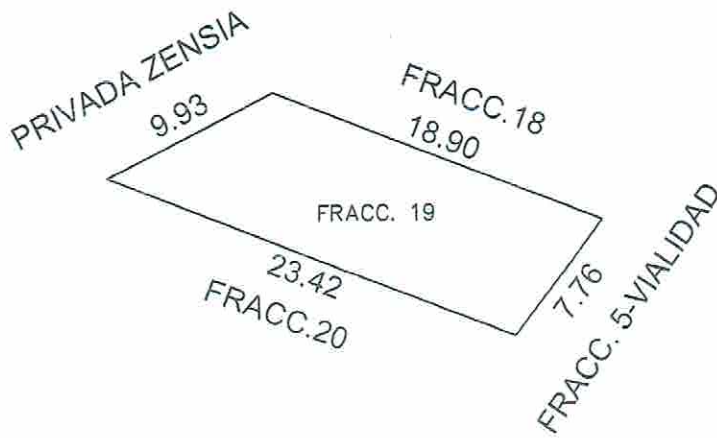
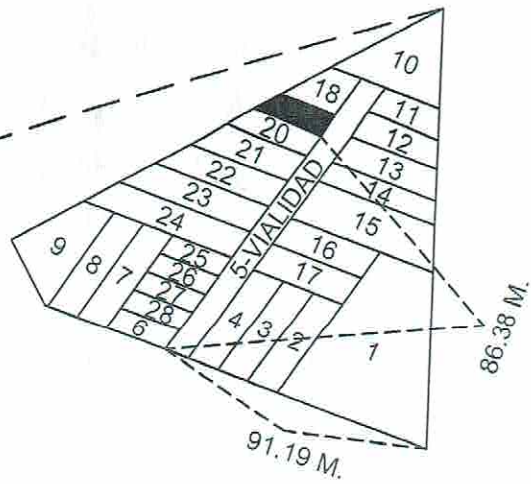
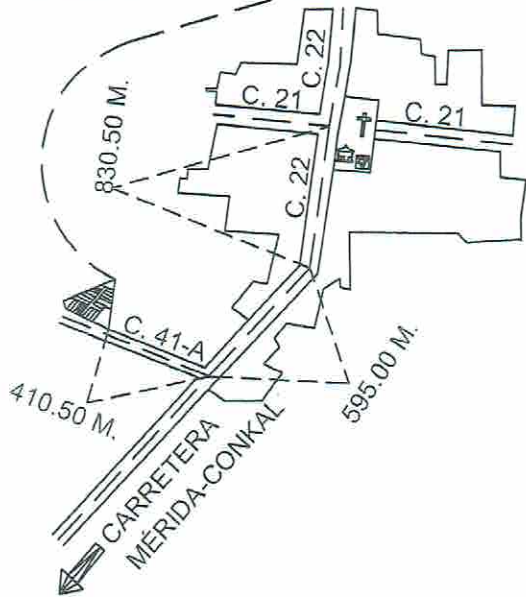
REVISÓ:

VALOR DE TERRENO				
SUPERFICIE	VxM2		VALOR	
205.37 M2				\$
VALOR DE CONSTRUCCIÓN				
GRUPO	TIPO	VxM2	SUP.(M2)	VALOR
-	-			\$
-	-			\$
-	-			\$
-	-			\$
-	-			\$
VALOR TOTAL DE CONSTRUCCIONES				\$
VALOR CATASTRAL TOTAL				

FECHA: 21 DE JUNIO DEL 2019



LOCALIZACIÓN



ESCALA 1:400

CLAVE CAT.	CALLE	NUMERO	COLONIA	LOCALIDAD	MUNICIPIO	CLASE	USO
				CONKAL	CONKAL	URBANO	SOLAR

DIBUJÓ:



ING. MANUEL ALEJANDRO CONCHA GUERRA
CLAVE: IDC19-CG02

PERITO VALUADOR:

REVISÓ:

VALOR DE TERRENO


SUPERFICIE	VxM2	VALOR
158.70 M2		\$

VALOR DE CONSTRUCCION

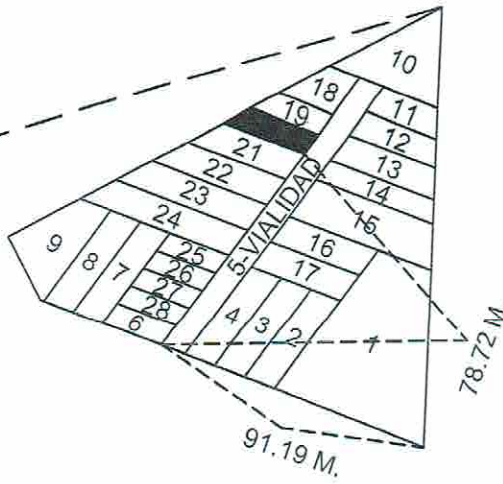
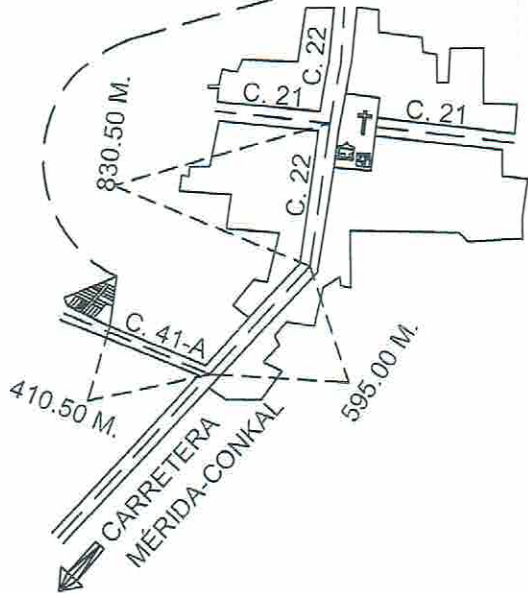
GRUPO	TIPO	VxM2	SUP.(M2)	VALOR
-	-		-	\$
-	-		-	\$
-	-		-	\$
-	-		-	\$
-	-		-	\$
-	-		-	\$
-	-		-	\$
-	-		-	\$
-	-		-	\$
-	-		-	\$
VALOR TOTAL DE CONSTRUCCIONES				\$

VALOR CATASTRAL TOTAL

FECHA: 21 DE JUNIO DEL 2019



LOCALIZACIÓN



PRIVADA ZENSIA
9.93

FRACC. 19
23.42

FRACC. 20

FRACC. 21
27.95

FRACC. 5-VIALIDAD
7.76

ESCALA 1:400

CLAVE CAT.	CALLE	NUMERO	COLONIA	LOCALIDAD	MUNICIPIO	CLASE	USO
				CONKAL	CONKAL	URBANO	SOLAR

DIBUJÓ:



ING. MANUEL ALEJANDRO CONCHA GUERRA
CLAVE: IDC19-CG02

PERITO VALUADOR:

REVISÓ:

VALOR DE TERRENO

SUPERFICIE	Vxm2	VALOR
192.67 M2		\$

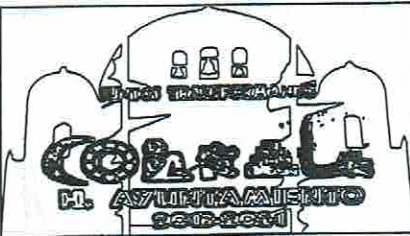
VALOR DE CONSTRUCCION

GRUPO	TIPO	Vxm2	SUP.(M2)	VALOR
-	-			\$
-	-			\$
-	-			\$
-	-			\$
-	-			\$
-	-			\$
-	-			\$
-	-			\$
-	-			\$

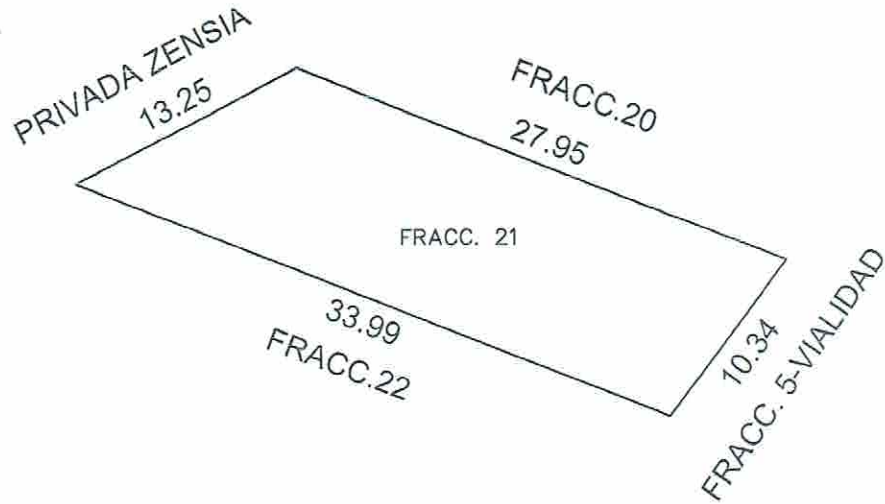
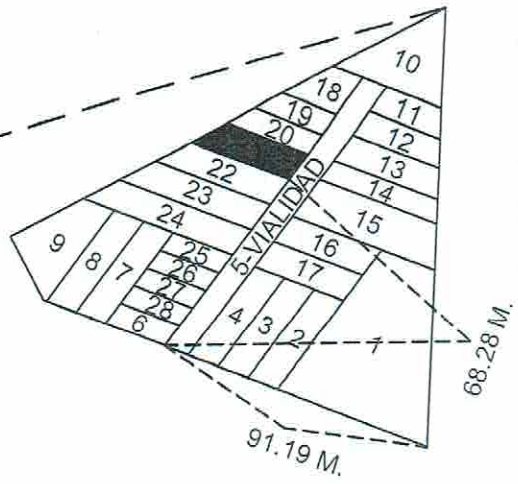
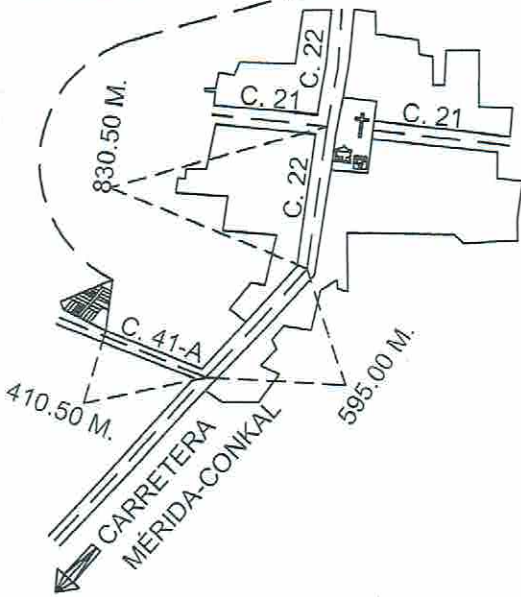
VALOR TOTAL DE CONSTRUCCIONES \$

FECHA: 21 DE JUNIO DEL 2019

VALOR CATASTRAL TOTAL



LOCALIZACIÓN



ESCALA 1:400

CLAVE CAT.	CALLE	NUMERO	COLONIA	LOCALIDAD	MUNICIPIO	CLASE	USO
				CONKAL	CONKAL	URBANO	SOLAR

DIBUJÓ:



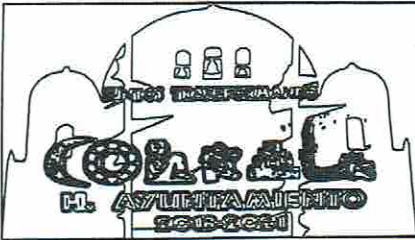
ING. MANUEL ALEJANDRO CONCHA GUERRA
CLAVE: IDC19-CG02

PERITO VALUADOR:

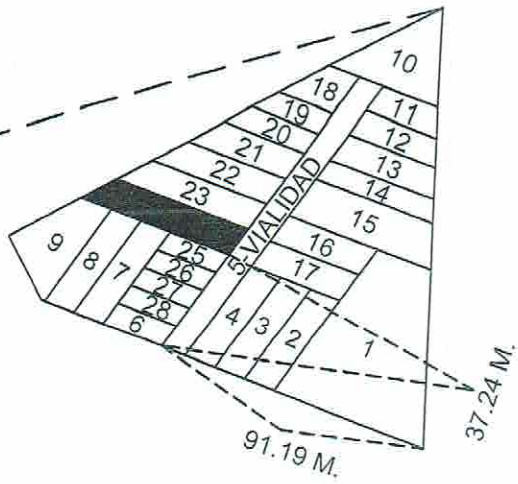
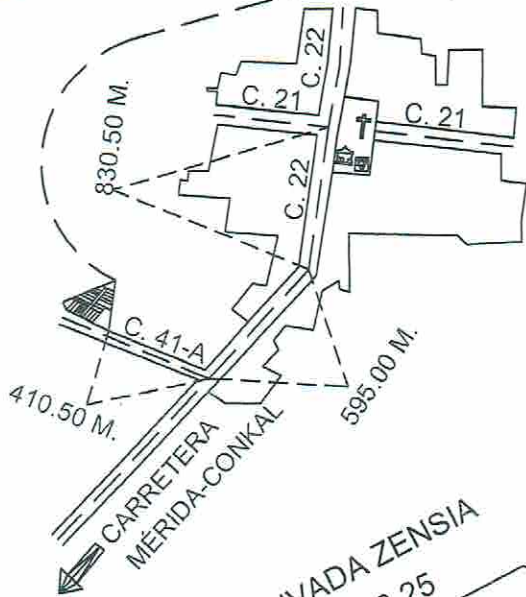
REVISÓ:

VALOR DE TERRENO				
SUPERFICIE	VxM2		VALOR	
309.73 M2				\$
VALOR DE CONSTRUCCION				
GRUPO	TIPO	VxM2	SUP.(M2)	VALOR
-	-			\$
-	-			\$
-	-			\$
-	-			\$
-	-			\$
-	-			\$
VALOR TOTAL DE CONSTRUCCIONES				\$
VALOR TOTAL DE CONSTRUCCIONES				\$
VALOR CATASTRAL TOTAL				\$

FECHA: 21 DE JUNIO DEL 2019



LOCALIZACIÓN



PRIVADA ZENSIA
13.25

FRACC.23
46.07

FRACC.9

FRACC. 24

FRACC.8

52.11

FRACC.7

FRACC.25

FRACC. 5-VIALIDAD
10.34

ESCALA 1:400

CLAVE CAT	CALLE	NUMERO	COLONIA	LOCALIDAD CONKAL	MUNICIPIO CONKAL	CLASE URBANO	USO SOLAR
-----------	-------	--------	---------	---------------------	---------------------	-----------------	--------------

DIBUJÓ:



ING. MANUEL ALEJANDRO CONCHA GUERRA
CLAVE: IDC19-CG02

VALOR DE TERRENO

SUPERFICIE	VxM2	VALOR
490.89 M2		\$

VALOR DE CONSTRUCCION

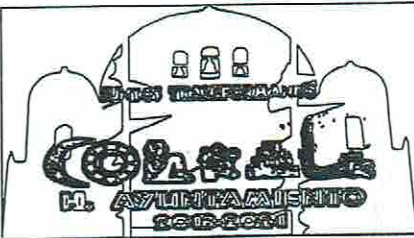
GRUPO	TIPO	VxM2	SUP.(M2)	VALOR
-	-			\$
-	-			\$
-	-			\$
-	-			\$
-	-			\$
-	-			\$
-	-			\$
-	-			\$
-	-			\$
-	-			\$
VALOR TOTAL DE CONSTRUCCIONES				\$

PERITO VALUADOR:

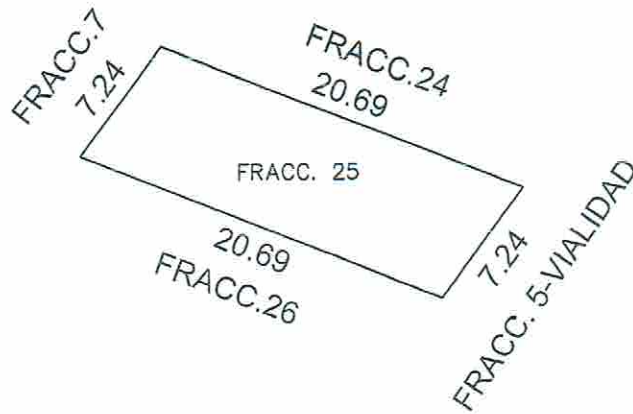
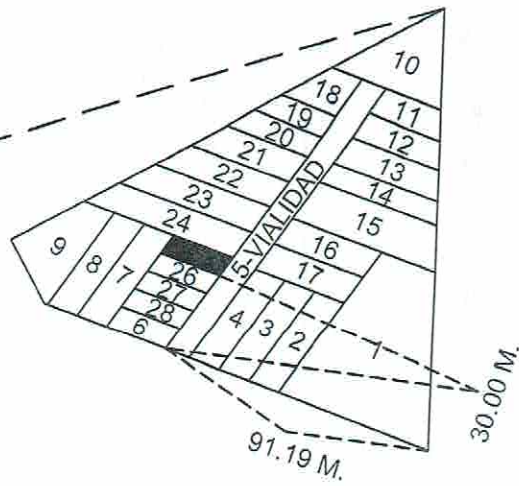
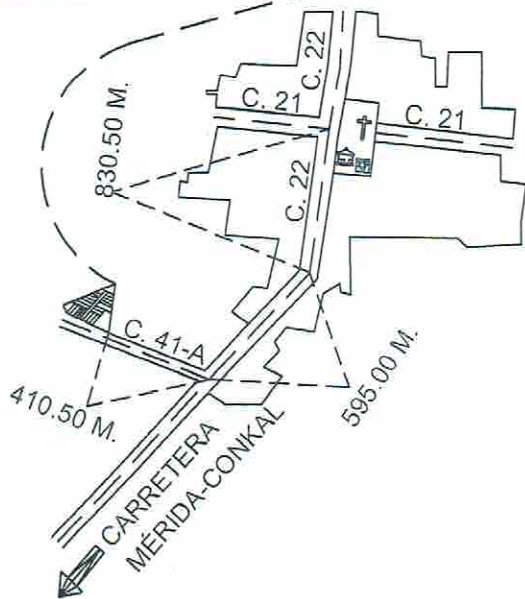
REVISÓ:

FECHA: 21 DE JUNIO DEL 2019

VALOR CATASTRAL TOTAL



LOCALIZACIÓN

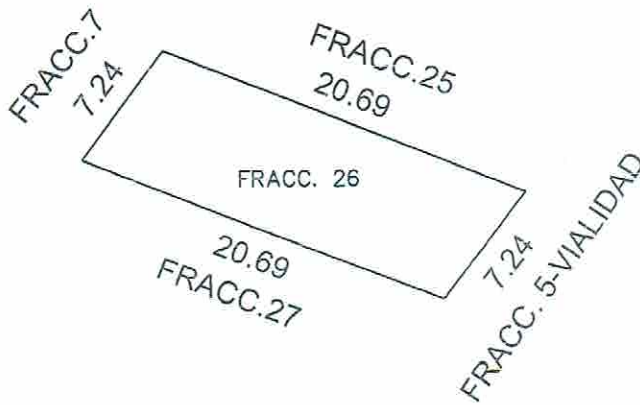
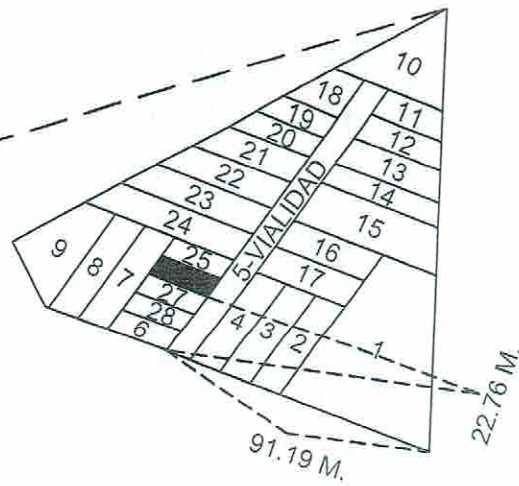
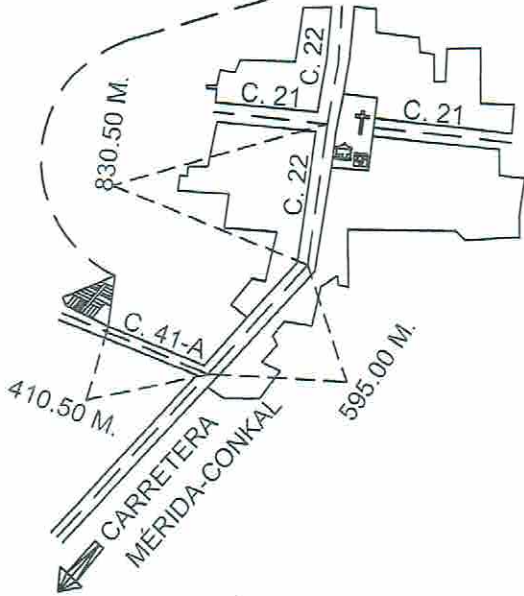


ESCALA 1:400

CLAVE CAT	CALLE	NUMERO	COLONIA	LOCALIDAD	MUNICIPIO	CLASE	USO
				CONKAL	CONKAL	URBANO	SOLAR
DIBUJÓ:				VALOR DE TERRENO			
 ING. MANUEL ALEJANDRO CONCHA GUERRA CLAVE: IDC19-CG02		SUPERFICIE		VxM2		VALOR	
		144.83 M2				\$	
				VALOR DE CONSTRUCCION			
				GRUPO	TIPO	VxM2	SUP.(M2)
PERITO VALUADOR:		REVISÓ:		-	-	-	\$
				-	-	-	\$
				-	-	-	\$
				-	-	-	\$
				-	-	-	\$
				-	-	-	\$
				VALOR TOTAL DE CONSTRUCCIONES		\$	
FECHA: 21 DE JUNIO DEL 2019				VALOR CATASTRAL TOTAL			

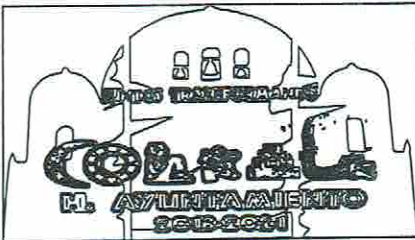


LOCALIZACIÓN

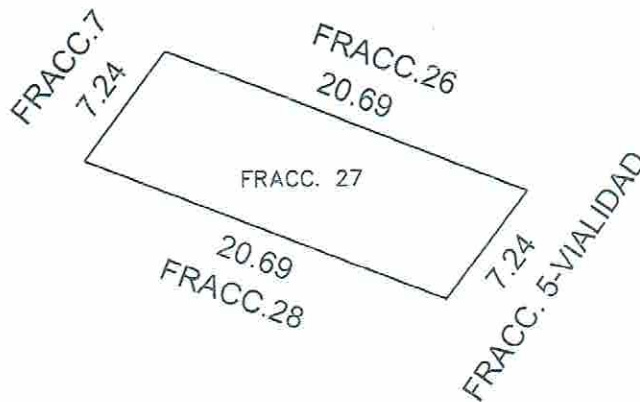
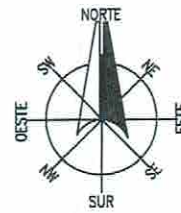
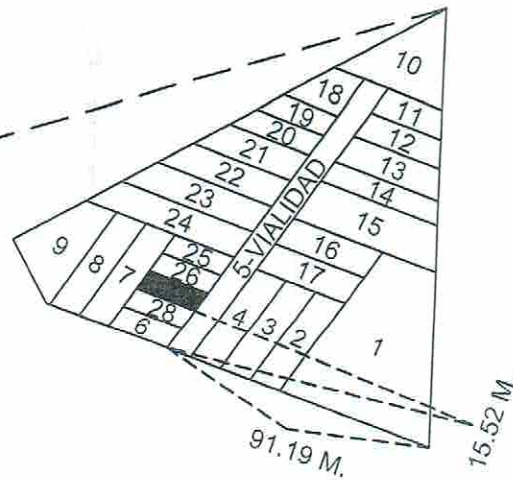
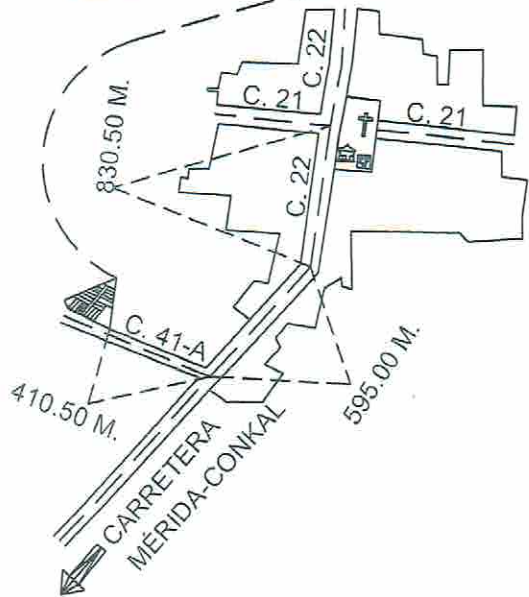


ESCALA 1:400

CLAVE CAT	CALLE	NUMERO	COLONIA	LOCALIDAD	MUNICIPIO	CLASE	USO
				CONKAL	CONKAL	URBANO	SOLAR
DIBUJÓ:				VALOR DE TERRENO			
		SUPERFICIE		VxM2		VALOR	
		144.83 M2				\$	
CORPORATIVO PROYECA DD ING. MANUEL ALEJANDRO CONCHA GUERRA CLAVE: IDC19-CG02				VALOR DE CONSTRUCCION			
				GRUPO		TIPO	
PERITO VALUADOR:		REVISÓ:		VxM2		SUP.(M2)	
						\$	
						\$	
						\$	
						\$	
						\$	
				VALOR TOTAL DE CONSTRUCCIONES			
				VALOR CATASTRAL TOTAL			
FECHA: 21 DE JUNIO DEL 2019							



LOCALIZACIÓN

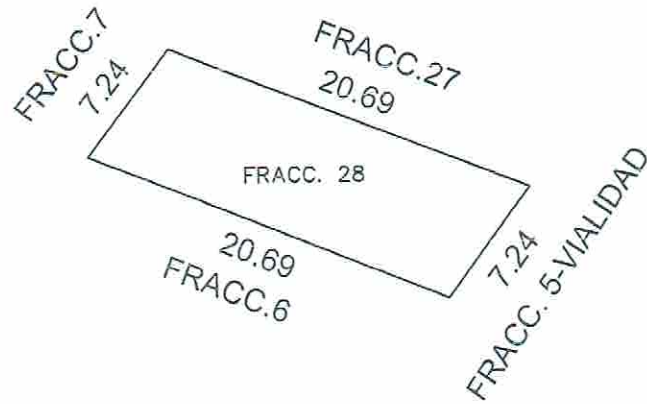
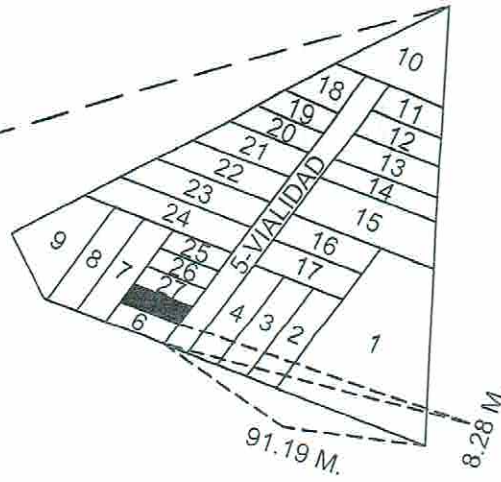
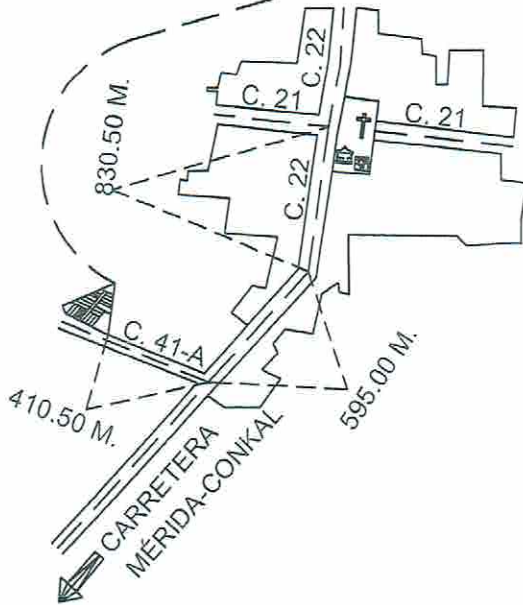


ESCALA 1:400

CLAVE CAT.	CALLE	NUMERO	COLONIA	LOCALIDAD	MUNICIPIO	CLASE	USO
				CONKAL	CONKAL	URBANO	SOLAR
DIBUJÓ:				VALOR DE TERRENO			
		SUPERFICIE		VxM2		VALOR	
		144.83 M2				\$	
				VALOR DE CONSTRUCCION			
				GRUPO	TIPO	VxM2	SUP.(M2)
PERITO VALUADOR:		REVISÓ:		-	-	-	\$
				-	-	-	\$
				-	-	-	\$
				-	-	-	\$
				-	-	-	\$
				-	-	-	\$
				VALOR TOTAL DE CONSTRUCCIONES		\$	
FECHA: 21 DE JUNIO DEL 2019				VALOR CATASTRAL TOTAL			



LOCALIZACIÓN



ESCALA 1:400

CLAVE CAT.	CALLE	NUMERO	COLONIA	LOCALIDAD	MUNICIPIO	CLASE	USO
				CONKAL	CONKAL	URBANO	SOLAR
DIBUJÓ:				VALOR DE TERRENO			
		SUPERFICIE		VxM2		VALOR	
		144.83 M2				\$	
ING. MANUEL ALEJANDRO CONCHA GUERRA CLAVE: IDC19-CG02				VALOR DE CONSTRUCCION			
				GRUPO	TIPO	VxM2	SUP.(M2)
PERITO VALUADOR:		REVISÓ:		-	-	-	\$
				-	-	-	\$
				-	-	-	\$
				-	-	-	\$
				VALOR TOTAL DE CONSTRUCCIONES		\$	
FECHA: 21 DE JUNIO DEL 2019				VALOR CATASTRAL TOTAL			